

Renglón I, parte de la **Reseña acerca de los campos que circundan la antigua estancia Monte Molina, Saladillo, Córdoba**, por Juan D. Delius, Universidad Konstanz, Alemania; antiguamente de la estancia La Maya, Monte Buey, con la pasada colaboración de José S. Lloret⁺, Centro de Estudios Históricos, Bell Ville. <http://www.pampa-cordobesa.de>, versión junio 2017. Correspondencia a juan.delius@uni-konstanz.de

Comprende a las suertes al norte de la línea férrea FC. Mitre, antiguamente FC. Central Argentino entre *Corral de Bustos y Chazón* -con los pueblos intermedios *O`Higgins (=Colonia Progreso), Isla Verde, Monte Maíz, Wenceslao Escalante, Laborde y Pascanas-*, parte de la línea entre Firmat, Santa Fe y Río Cuarto construida entre 1900 y 1906 cuando la compañía se llamó temporariamente FC. Buenos Aires-Rosario; la concesión para una línea San José de La Esquina, Santa Fe a Río Cuarto le había sido concedida 1899 al FC. Oeste Santafecino pero esta compañía la transfirió al FC. Central Argentino que a su vez trasladó su origen a Firmat. La ruta provincial 11 pavimentada alrededor de 1970 corre estrechamente paralela a esta ferrovía^{rglj}. Hacia el final el renglón incluye al pasado pueblo *Santa Victoria* sobre la ruta provincial 4 y la no mas existente ferrovía La Carlota-Villa María. Las suertes ocupan parte de las pedanías Liniers (departamento Marco Juárez), Ascasubi (departamento Unión) y Chucul (departamento Juárez Celman).

En un principio^{J63} según el mapa Laberge 1864 el renglón I comenzaba con la **suerte 50** -existe de ella una mensura administrativa, comisión Topográfica, número 143, 1864, departamento Unión, 10.824 hectáreas-, que según Villafañe, Economía, p. 82 en 1869 el fisco cordobés -tanto como la suerte H51 y otras mas- le había sido concedido en trueque a Mariano Fragueiro (=Fragueyro)^{As,B,C,D101,B19,D90,D91,D14,K35}: escribano Carlos M. Valladares, registro 2, folio 291v. Pero con la fijación del límite interprovincial en 1882^{Cini}, la suerte 50 quedó totalmente en Santa Fe: mapa Revol Galíndez 1883. Compilación Leyes 6.11., 13.11. y 18.12. 1884, incluyendo una misiva al gobernador de Santa Fe acerca de tierras 'ahora santafecinas' anteriormente vendidas por la provincia Córdoba a particulares lista a la suerte J50 a como cedida a Mariano Fragueiro. En el mapa Chapeaurouge 1872 la suerte figura como de nadie; en el mapa Carrasco 1889 es de un A.(rchibaldo) Bell^{J44}; de acuerdo al plano Warner 1884 coincide con un terreno suyo que se extiende al norte del campo Venado Tuerto^{Lini}; en el mapa Chapeaurouge 1893 la suerte 50 es de Jorge Bell^{F84}, excepto una menor franja norte que figura como de Mariano Orzábal. Al esquinero noreste de la suerte incursiona el vértice noroeste de un terreno 'oblicuo', la colonia Pellegrini que anteriormente había sido de (Tomás ?) Armstrong^{G57}. De acuerdo a los mapas Warner 1898 y Chapeaurouge 1901 es obvio que la suerte I50 pasó a ser parte de una colonia Palencia, santafecina, de Carlos Casado^{B101,J40,J41,K38}: Dalla Corte, Lealtades, p. 273.

Por lo tanto el renglón I cordobés de hecho recién comienza con la **suerte 49** partida por el límite con la provincia Santa Fe. Existe una mensura administrativa número 52, 1864, departamento Marcos Juarez, suerte 49, El Chaivo, 10.824 hectáreas, vendida a Antonio Ferreto en 1873. Es la misma que la número 99, 1864, departamento Unión, Médanos de San Pedro, 10.824, propiedad fiscal; acerca de otros Médanos de San Pedro, ver L9. Parece que en 1873 la compraron al fisco cordobés Antonio Ferretti (=Ferreto, °Regina F.) y Tomás Mezzano: Villafañe, Economía, p. 84: registro 2, folio 869. El mapa Revol-Galíndez 1883 lista a Antonio Ferreto como propietario de la suerte. Una mensura judicial 1883 acerca de las suertes G59, G58, H52 y H53 sin embargo inscribe a Carlos Colosio (=Colosio?, este era un asociado de Carlos Casado^{art}: Dalla Corte, Lealtades, p. 273) como dueño de la vecina suerte I49. Existe una mensura judicial aprobada, Marcos Juárez, número 9, 1883, suerte 49, 10.824 hectáreas, Chaise(=Chaivo?), propietario Antonio Ferreto y otra tal, número 37, 1905 acerca de 741 hectáreas, campo de Ferreto, de herederos de A. Ferreto; esta última dice que A. Ferreto y T. Mezzano compraron al fisco en 1873 la suerte 49, cuatro leguas cuadradas, que en 1883 -registro 2, folio 1020- Tomás Mezzano vendió a Antonio Ferreto su mitad, y que en 1892 la parte cordobesa de la suerte I49 se dividió entre los herederos (Antonio?,) Alejandro, Mercedes, Amelia F. (*1869, Buenos Aires) de (José Manuel) Chueco, Enrique, Delfina

y María Zenaida Ferreto. El pequeño campo sobrante, 741 hectáreas en el mapa Registro 1912, plano 2 aparece en el rincón noroeste de la suerte I49 y perteneciéndole todavía a Antonio Ferreto; sin embargo en el mapa Warner 1898 ese campito aparece vacío y en los mapas Peralta 1905 y Córdoba 1924 figura como de Chueca/o. Enrique Ferreto vendió a Marcelo Luís Chueco un terreno en el departamento Marcos Juárez: registro 3, 1895, folio 2110. En 1896 Antonio Ferreto protocolizó la venta de unos terrenos a Juan Godeken: registro 3, folio 175. Ambas partes, la santafecina y cordobesa de la suerte 49 conforman la **colonia Carlitos** en los mapas Warner 1898 y Chapeaurouge 1901. La colonia Carlitos aparece, incluida junto con las colonias Amistad^{J43}, Italiana^{J43} y María Gödeken^{J42} en el expediente colonias, departamento Marcos Juárez, número 19, 1896, ver Leyes 19.3. 1896 acerca de la aprobación de estas colonias. El mapa Gödeken 1900 la indica como siendo de Juan Gödeken. Río, Colonización 1899, p. 60 dice fundada en 1892, propietario Juan Gödeken, administrador Luís Demo^{F25,G131,H55,I49,J42,J43}. En los mapas Río-Achával 1905, Peralta 1905, Registro 1912, plano 2 y Córdoba 1924 sigue figurando como (colonia) Carlitos. Próximo al vértice sureste de la suerte I49 se encuentra la estación/pueblo Chañar Ladeado, Santa Fe^{J44}.

De la **suerte 48**, serie A, existe una mensura administrativa, número 48, 1864, departamento Marcos Juárez, propiedad de Pedro Funes; es la misma que la número 113, Unión, 10.824 hectáreas, propiedad fiscal; ambas mensuras no reportan detalles de importancia. En el mapa Laberge 1867 la suerte todavía figura vacía. De acuerdo al libro Romero y otros, Baldissera, p. 37 Tiburcio Zaldarriaga la compró al fisco cordobés en 1867. Efectivamente, Villafañe, Economía, p. 79 lo tiene a Tiburcio Zaldarriaga^{Bl} (*1834, Córdoba, ∞Isabel Ramayo; tuvieron una ponchada de hijos todos nacidos en Rosario entre 1869 y 1886)^{An8,Bl}, comerciante de Buenos Aires y Santa Fe comprando al fisco 4 leguas cuadradas en 1867 que deben ser las de la suerte I48; hay efectivamente una escritura labrada por el escribano Carlos M. Valladares, registro 2, folio 79v, por la que Pedro (Lino^{As17?}) Funes adquirió por cuenta de Tiburcio Zaldarriaga la presente suerte por 1.400 pesos la legua cuadrada, es decir 5.600 pesos bolivianos en total. Según el registro 1, 1878, folio 1490, Tiburcio Saldarriaga hipotecó algo al Banco Nacional. En el mismo año 1878 T. Zaldarriaga vendió algo a José María Olmedo, registro 2, folio 1095v. En Herrero, Índice Biográfico figura un Jerónimo Zaldarriaga (*1840 -⁺1916), poderoso hacendado en la provincia Buenos Aires: Tiburcio sería su hermano?. Tiburcio Zaldarriaga (=Zaldarriaga) figura en el censo Rosario 1864, cd genealogía rosario, como soltero, comerciante. Villarroel, Bell Ville, p. 327 lo anota a Tiburcio Zaldarriaga como contribuyendo para la construcción de la iglesia Bell Ville inaugurada en 1871^{CBellV}; en 1874 era secretario honorario de una comisión de emigración, Rosario: Wilcken Memoria, p. 34; T. Zaldarriaga aparece como causante o causado en una serie de juicios con, entre otros, Domingo Mendoza^{An8,B4} y Justo José de Urquiza^{Cini} en Rosario entre 1864 y 1874: Gonzáles, Archivo Indice, p. 42, 218, 253, 255, etc. La presente suerte I48 pasó a formar parte de la colonia Zaldarriaga (=Saldarriaga)^{I47}. En el expediente acerca de la colonia Elisa^{G58,H53} de 1887 sorprendente -y probablemente erróneamente- figuran Enrique Russell Shaw y James Withworth Shaw^{H52,H53} como dueños vecinos de lo que tendría que ser esta suerte. Por el otro lado, en un plano de 1906 de la misma colonia Elisa, G58 por lo menos la parte norte de este campo todavía figura como de Zaldarriaga. Hay una mensura judicial aprobada, departamento Marcos Juárez, número 33, 1887, 16.236 hectáreas, suertes I48 y I47 de Tiburcio Zaldarriaga. Según esta mensura el fisco le vendió a T. Zaldarriaga la suerte I48 en 1877 (? , 25.04. 1867 según Romero y otros, Baldissera, p. 37); acerca de la suerte I47 ver abajo. Los mapas Revol-Galíndez 1883 y Chapeaurouge 1893 todavía tienen a T. Saldarriaga como propietario de toda la suerte I48. Según Torres, Corral de Bustos, p. 46, la colonia Zaldarriaga, suerte I48 y mitad norte suerte I47, fue reconocida por el gobierno cordobés en 1890: Leyes, 17.7. 1890. pero ya en 1891 tres cuartos de la suerte I48 se le habían vendido a Carlos von Ifflinger y Jorge Busch.

De acuerdo con el mapa Warner 1898 la suerte I48, salvo el cuadrante noroeste, forma una **colonia El Chañarito** (=Los Chañaritos) lo que sugiere que entonces ya era de Ifflinger solo^{abj}. Sobre el

límite sur la colonia contiene la parte norte, barrio Ifflinger, de la actual ciudad, antes **pueblo Corral de Bustos**, asentado en el lote 40 y la mitad este del lote 36 de la colonia El Chañarito: mapa Mop, pedanía Liniers, 1937. Un lugar llamado Corrales de Bustos ya figura en los mapas Laberge 1864, Echenique 1866, Laberge 1867, y Córdoba 1882, aunque a una 3 leguas este-sudeste de la actual ciudad, en la provincia Santa Fe según el límite de 1882 dentro de la suerte J44. Udaondo, Estaciones, p. 83 dice que el nombre de la ciudad se refiere a un antiguo corral de caballos de mensajería que fue propiedad de un tal **Luís Bustos**^{An137,An322,Dcc}: Torres, Corral de Bustos, p. 21 discute este asunto. No hay duda que hubo un corral o corrales así llamados ya en 1813. Era una escala en un desvío norte, el llamado camino del Medio que se abría del camino real a Chile en el tramo entre Melincué y La Carlota y que tratamos bajo J44.

Adolf Wunibald Ifflinger von Granegg (*1809, Oberstaad, Alemania -⁺1878, Rosario (?), [∞]1852, Martha Maria Boettlin (*1829 -⁺1880, Rosario (?)), residió en Gaienhofen, lago de Constanza, Alemania. Por casualidad el autor de esta reseña actualmente reside en Konstanz (=Constanza), cerquita de Gaienhofen. El sencillo pero masivo castillo-torreón medieval a la vera del lago de Constanza (=Bodensee) que por un tiempo les perteneció a los Ifflinger von Granegg, les sirvió de dormitorio a señoritas pupilas de un renombrado colegio privado solo recientemente (2012) cerrado. Adolfo y Marta tuvieron allí 4 hijos pero en 1864 la familia se radicó en Stuttgart, Alemania. En 1877 los hijos Carl Alexander (*1858, Gaienhofen -⁺1903, Corral de Bustos), después comerciante en Rosario und Carl August (*1861, Gaienhofen -1912 o 1914; Buenos Aires, [∞]1903 Hedwig Sophie Emilie Maria, condesa Beissel von Gymnich (*1878, Düsseldorf), después comerciante en Buenos Aires. emigraron a la Argentina con su padre radicándose primero en Concepción del Uruguay, provincia Entre Ríos: [website wikipedia ifflinger granegg](#); Torres, Corral de Bustos, p. 37. Acerca de lo que causó el fallecimiento del hermano mayor Karl August parece haber habido dudas ya que se levantó un sumario para ‘averiguar’ su muerte: juzgado Criminal, 2da Nominación 1903, legajo 1, expediente 3. Mas tarde, a partir de 1892 los hermanos residieron en Rosario. Carlos v. I.-Granegg compró en 1891 a Tiburcio Saldarriaga una parte de la colonia homónima en sociedad con Jorge (Carlos Adolfo Bertholdo) Busch, *1858, Alemania; este señor figura casándose con Sofía Ana Luisa Völker (=Volker, *1865, Argentina) en 1885 en la iglesia anglicana St. Bartholomew, Rosario: [website argbrit howat](#); en 1895 era comerciante en Rosario; tuvo un campo en la provincia Santa Fe cerca de Landeta, FC.C.A.: mapa Menchaca 1913; hubo una firma cerealera rosarina R. Busch y compañía alrededor de 1890: Gallo, Gringa, p. 190- pero a los dos meses Carlos von Ifflinger-Granegg le compró a Busch su parte quedándose él solo dueño de 8.118 hectáreas, es decir, unos 3/4 de la suerte I48, faltándole sólo el cuarto noroeste el que, como veremos, añadido a la mitad norte de la siguiente suerte I47 formó la colonia Mugeta / Vegas, ex-Zaldarriaga. Más tarde, en 1896 Carlos von I.-G. adquirió otras 2.700 hectáreas mas, la colonia Las Hornallas a la que vendió por lotes^{F64}. En el primer campo fundó una **colonia Chañaritos** -Río, Colonización 1899, p. 60 dice fundada por Carlos Ifflinger en 1892, propiedad del mismo; Campaña Agrícola 1908, p. 38 y 1912, p. 34 agregan 8.118 hectáreas, propiedad de la sucesión Ifflinger, administrada por Augusto Ifflinger; Vera, Colectividades, p. 51 agrega administrada por T. Franke- arrendándolo por lotes. Construyó allí una casa castilleja con torreón, la **estancia Los Chañaritos** -acerca de otra estancia de igual nombre, ver G62- en la que frecuentemente residió. En 1902 donó al ferrocarril el terreno para la estación de la actual ciudad Corral de Bustos. En 1901 Augusto Ifflinger, a través del expediente colonia, departamento Marco Juárez, número 26, colonia Chañaritos, (parte de la) suerte I48 por poder de su hermano Carlos, solicitó en la ciudad Córdoba que se aprobara un pueblo Ifflingen, según el no mas existente medioevo pueblo (o castillo?) origen de los Ifflinger, cerca de Freudensstadt, Selva Negra, Alemania pero el gobierno se lo aprobó mal escrito como pueblo Ifflinger. En 1903 Carlos Ifflinger donó al FC.C.A. -para las vías y la estación?- y a Enrique H. Woodgate^{An8} -para el pueblo?- unos terrenos: registro 3, folios 1048 y 1054. Augusto y Hedwig tuvieron dos hijos, Adolfo y Cuno (=Kuno), el primero llegando a ser intendente de Corral de Bustos alrededor de 1960. Al fallecer Carlos en 1903, fuera de Augusto también heredaron los dos hermanos Ana (*1867, Gaienhofen), Munich y Gustav(o) Ifflinger von Granegg (*1854,

Gaienhofen), ingeniero, Minneapolis, Estados Unidos, de este último a su vez heredó en 1907 su esposa Elisa Stoelting que vino a vivir en Alta Gracia y quien hacia 1913 vendió sus derechos al campo a su cuñado por 550.000 pesos moneda nacional: Vera, Capitales alemanes p. 194, nota 53-Agosto, quien todo lo administraba, construyó un nuevo casco, la estancia Santa Hede, lo último siendo un sobrenombre común para Hedwig. La condesa (Hedwig) Guimnich de Ifflinger todavía vivía allí en 1920 y la estancia todavía continua hoy-día (2005) en manos de sus descendientes. María R. Denipotti y Gustavo N. Cheuschuska, Corral de Bustos, comunicación 2011 me han facilitado en 2011 el plano Mop 1937 de los alrededores de Corral de Bustos que muestra a los hermanos Hedwig -o madre?-, Adolfo Carlos y Cuno Carlos Ifflinger siendo dueños de los lotes 1(?) a 32 de la colonia Chañaritos, situada al noreste de Corral de Bustos. El libro Gay, Aldao Centenario, p. IV5 menciona que (Juan) Santiago Stutz, después radicado cerca de Camilo Aldao^{G58}; fue mayordomo de la estancia Los Chañaritos de los Ifflinger von Granegg. El mismo mapa Mop, 1937, pedanía Liniers, además del cuadrante sureste de los Ifflinger, tiene a los cuadrantes noreste y suroeste (con el pueblo Ifflingen =Ifflinger) -cuadrantes que también fueron de los Ifflinger- de la suerte I48 como ya muy fraccionados. El Anuario Kraft 1908 lista a Augusto Ifflinger, Chañaritos, Pueblo (=Colonia) Italiano(a); los Anuario Kraft 1913 lista a Augusto Ifflinger, ganadero, (Los) Chañaritos, Corral de Bustos, los Anuarios Kraft 1919 y 1924 listan a la viuda de Ifflinger, Chañaritos y los Anuarios Kraft 1945, 1952 y 1958 a (los hermanos) von Ifflinger, ganaderos, Corral de Bustos. Los Anuarios Kraft 1919, 1924 y 1929 listan a Juan Turcato (=Turcato) quién aparece como arrendando parte de la estancia Santa Hede de la viuda Hedwig von Ifflinger en un plano 1925 agregado al arriba mencionado expediente colonia 1901. Los Anuarios Kraft 1913, 1919, 1924 y 1929 también listan a Bergia hermanos. Llull, Colonia Italiana, p 145 lista a Juan Bergia, como municipal del pueblo Colonia Italiana en 19??; los Anuarios Kraft 1919, 1924 y 1929 listan a Guillermo Mújica; los Anuarios Kraft 1919, 1924, 1929 y 1935 a Albizuri y Arlegain y los Anuarios Kraft 1935, 1941, 1945 y 1952 listan a Carelli hermanos o a V. y A. Carelli, todos ellos ganaderos, Corral de Bustos, cuyos campos no logro ubicar.

En el mapa Warner 1898 el cuadrante noroeste la suerte I48 que Zaldarriaga no vendió a Ifflinger, junto con mas campo^{I47,abj}, era de M. Mugeta y compañía y en el mapa Chapeaurouge 1901 es parte de una colonia Vega, sin que se especifique un propietario, ver también I47; en el mapa Peralta 1905 y Registro 1912 es parte de la colonia Zaldarriaga^{I47 abj}. En el mapa Mop 1937, pedanía Liniers, el cuadrante noroeste de la suerte I48 mas una parte del cuadrante noreste de la suerte I47, 3.382 hectáreas, figura como colonia Zaldarriaga de la Sociedad Anónima Agrícola Ganadera Juan Fuentes. El Anuario Kraft 1908, lista a J. Fuentes, (colonia) Zaldarriaga, Pueblo (=Colonia) Italiano(a) ganaderos, los Anuarios Kraft 1913, 1919, 1924, 1929 y 1935, listan a Juan Fuentes, (colonia) Zaldarriaga, Corral de Bustos, ganadero; los Anuarios Kraft 1945, 1952 y 1958 listan a Juan Fuentes S. A. A.(grícola) G.(anadera), Corral de Bustos. En el mapa Igm 1950 todavía figura por aquí una colonia Fuentes incluyendo el casco de una estancia San Tiburcio. Existe una mensura administrativa número 58, departamento Marcos Juárez, **suerte 47**, Cañada Cruz del Eje, 10.824 hectáreas, propiedad de Santiago Temple y José C.(ortés) Funes. Una escritura (o mensura?) 1867 acerca de la suertes J40 y J41 dice que la vecina suerte I47 era entonces propiedad José Cortés Funes^{CVMaria,D125,F22,J39,J40,J42,J44,J77,K35,K81,YDra}, Santiago Temple y Adolfo von der Wall; según el libro Romero y otros, Baldissera, p. 37, Santiago Temple, entre otras cosas, era un corredor de campos y un agente de ferrocarriles residente en la ciudad de Córdoba^{F25,G26,H29} compró una mitad, 5.412 hectáreas de la suerte I47 al fisco el 5.2. 1867; Villafañe, Economía, p. 75, sin embargo lo lista a S. Temple comprando al fisco solo una legua cuadrada de esta suerte en 1868. En los mapas Laberge 1867 y Chapeaurouge 1873 la mitad este figura como de (José) Cortés Funes, y la mitad oeste como de P.(atricio) Campbell^{I45}. En algún momento el ya mencionado Tiburcio Zaldarriaga le debe haber comprado el cuadrante nordeste a Funes y el cuadrante noroeste a Campbell. Según la ya mencionada^{I48} arriba, mensura judicial aprobada, Marcos Juárez, número 33, 1887, acerca de 16.236 hectáreas, suertes I48 y I47, de Tiburcio Zaldarriaga, en 1882 Paulino(/a =Pauline) Riemann (viuda von der Wall) de Vibrans^{FqqH71} (*1847, Gardelegen -+1926, ~∞II Carl Theodor Vibrans, *1843,

5 hijas, 7 hijos) vendió a T. Zaldarriaga el lote 1, una legua cuadrada noreste de la suerte I47 - registro 4, 1882, folio 1417, y Severino (=Seferino =Ceferino) de la Lastra^{An111,D125,G19,H30} vendió a T. Zaldarriaga el lote 3, una legua cuadrada noroeste de la misma suerte, -que José Cortés Funes originalmente había comprado al fisco-, Zaldarriaga así efectivamente pasando a ser propietario de la **mitad norte** -lotes 3 y 1- de la suerte I47. En el mapa Chapeaurouge 1893 la suerte I47 figura como propiedad indivisa de Saldarriaga y Funes. El mapa Revol-Galíndez 1883 lista a T. Saldarriaga como propietario de la mitad norte^{I48}. Sumado a lo que ya le pertenecía de la suerte I48 -después de 1891 era sólo el cuadrante noroeste^{arr}- la mitad norte formó parte de la **colonia Zaldarriaga** (=Saldarriaga) fundada en 1890^{I48} según García, Memoria, p. ?? y en 1894 según Río, Colonización 1899, p. 62, que ya la dice ser propiedad de la sucesión Zaldarriaga. Hay un expediente colonia, departamento Marcos Juárez, número 5, 1890, colonia Zaldarriaga, suerte I48 y mitad norte suerte I47. Chaumeil, Colonias 1895, p. 26, dice fundada por Tiburcio Zaldarriaga, 16.234 hectáreas (=completa suerte I48 y media suerte I47), 60 familias, 8.100 hectáreas cultivadas. Campaña Agrícola 1908, p. 38 y 1912, p. 34 añaden 8.118 hectáreas, propiedad de varios. El ya citado mapa Revol-Galíndez 1883 muestra a la colonia, ocupando ~3 leguas cuadradas, dividida en 64 lotes. Así-como una franja alargada este-oeste- la marca el mapa Brackenbusch 1885. Administrada por Salvador Figueras^{abj} la colonia no llegó a prosperar: Río, Colonización, p. ?. En el mapa Warner 1898 la mitad norte de la suerte I47 sigue agregada al cuadrante noroeste de la suerte I48 pero ahora como ya mencionado es una colonia rotulada M. Mugeta y cía. Los Anuarios Kraft 1941, 1945, 1952 y 1958 listan a M. Mugeta S.A., ganadera Guatmozín. Abad Santillán, Enciclopedia, tiene a Miguel Mugueta (*1875, Pamplona, España -⁺1949, Olivos, Buenos Aires), quién comenzó como corredor de bolsa, después fue comerciante de granos; en Moragues Guía 1904, p. 140 M. Mugueta (=Mugeta) figura como cerealista, Rosario; el Review River Plate 1.9. 1905 reporta que M. Mugueta, 'corredor de maíz', estaba de viaje a Europa; se trata de la misma persona que le dio el nombre al pueblo Villa Mugueta, Santa Fe, fundada en 1906: Udaondo, Estaciones, p. 247, ver también K34 y L4. En el mapa Chapeaurouge 1901 la misma extensión de campo figura como **colonia Las Vegas**. En Chaumeil, Colonias 1895, la colonia Las Vegas, 2700 hectáreas es listada como fundada por S. Sommer (=Somner)^{J42}. En los mapas Gödeken 1900, Río-Achával 1905, Peralta 1905 y Registro 1912, plano 2, la colonia Mugeta/Las Vegas, sin embargo, todavía figura como colonia Zaldarriaga (=Saldarriaga); el mapa Peralta 1905 ya marca al cuadrante noroeste de la suerte I48 como de Jauregualzo^{abj}. El Anuario Kraft 1919 lista a Miguel Mugeta, colonizador, San Lorenzo 1068, Rosario. En el mapa Mop 1937, pedanía Liniers la mitad sur del cuadrante noreste mas una angosta franja este del cuadrante noroeste de la suerte I48, total 1.694 hectáreas es de Antonio Jauregualzo^{H54}; una escasa mitad norte, 1.016 hectáreas del mismo cuadrante noreste es de Isabel Ramayo de Zaldarriaga, la viuda de Tiburcio Zaldarriaga^{I48}; el cuadrante noroeste de la suerte I47 es de ¹²Juan Cruz Jauregualzo Albisú^{H54} e hijos, Sociedad Anónima Agrícola Ganadera Industrial^{H54}. Los Anuarios Kraft 1919, 1924 y 1929 listan a ¹⁷Antonio Jauregualzo^{H54}, los Anuarios 1935, 1945, 1952 y 1958 listan a J.(uan) C.(ruz) Jauregualzo e hijos, ganaderos, Corral de Bustos. Se trata de la **estancia Arrastegui**: comunicación 2008, Juan C. Alessandretti, Canals; de hecho, el mapa Igm 1950 marca por aquí una colonia Arrastegui con un casco estancia Arrastegui una legua al noreste del pueblo Colonia Progreso^{abj}. Jauregualzo hermanos figuran en los mismos Anuarios como acopiadores de granos y almaceneros en Corral de Bustos; lo eran también en Camilo Aldao^{G58} y Cruz Alta.

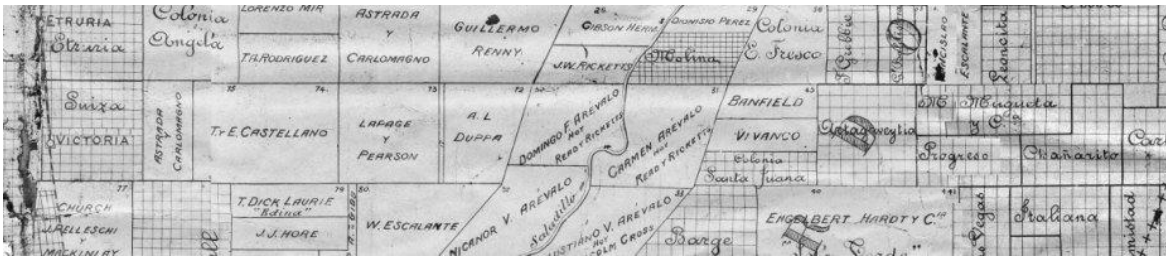
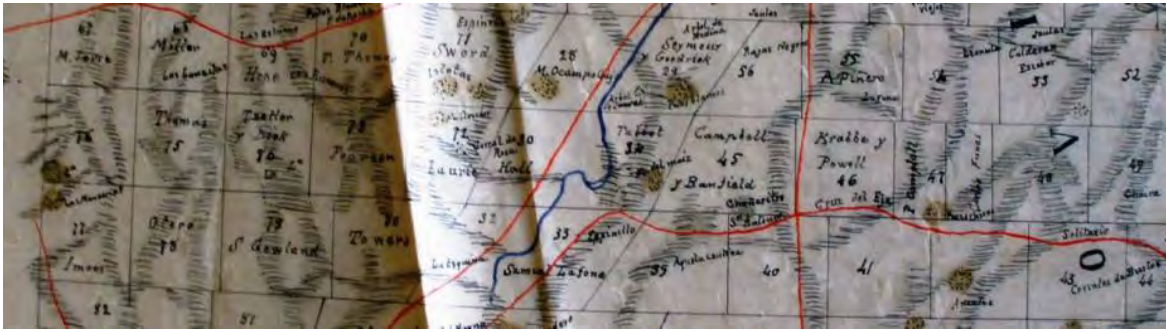
El mapa Revol-Galíndez 1883 lista a G. (=A. o E.?) Grunewaldt^{D113,J77} (=Grünewaldt?) como propietario de la **mitad sur** -lotes 2 y 4- de la suerte I47. Esa mitad figura como **colonia Progreso** en el mapa Warner 1898 y así sigue figurando en el mapa Chapeaurouge 1915. Esta colonia fue iniciada por Juan Gödeken^{J42} quien compró la media suerte en cuestión a Bartolomé Macera, Rosario en 1889: Llull, Progreso, p. 12. Bartolo(mé) Macera^{H55} (*1863, Rosario, [∞]Lucía Laplace: en 1886 y 1895 figura viviendo en Rosario) aparece como causante en juicios civiles, comerciales y criminales en Rosario, Santa Fe entre 1874 y 1881: González, Archivo Indice, p. 100, 218 y 328. Como es que esta media suerte pasó de ser de Patricio Campbell, cuadrante sureste, y José Cortés

Funes, cuadrante suroeste^{arr} a ser primero de Grunewaldt y después de Macera no lo sabemos: habrán intervenido los herederos de Esteban Larco^{H55} quienes vendieron a Bartolomé Maceras^{I47} un campo: registro 4, 1889, folio 788 protocolización?. A los pocos meses, todavía en 1889, la colonia fue adquirida por la Argentine Colonization and Land Company Limited. En el registro 2, 1891, folios 520 y 544, se protocolizaron los bienes raíces y los pasivos y activos transferido por Juan Gödeken y compañía a la Compañía Argentina de Colonización y Tierras. El mapa Gödeken 1900 de hecho ya no marca a la colonia Progreso como suya; sin embargo Romero y otros, Baldissera, p. 54, listan a Juan Gödeken como miembro (=accionista?) de la referida compañía. La aprobación de la colonia, suerte I47, pedanía Saladillo, propiedad de la Sociedad Anónima Argentina de Colonización y Tierras Limitada^{H54} figura en Leyes 22.7. 1891. La compañía era representada por Federico A. Barge^{H54,J39,N41} (*1847; Broughton, Lancashire -⁺1906, Upper Norwood, Inglaterra, [∞]1898, Clapton Park, Margaret Muir Douglas (*1851, Yorkshire -⁺1921, Londres), viuda Ernst Wolff, ⁺1893); en 1888 era el gerente resident en Argentina -junto con Reginald John Neild (*1848, Inglaterra -⁺1903)^{L7}- de la Argentine Colonization and Land Co., Londres. Miguez, Tierras, p. 280 reporta una bastante floja actuación comercial de esta compañía entre 1888 y 1905: un dividendo anual promedio de menos del 2% sobre un capital que mismo se redució de 100.000 a 80.000 libras en 1898. En 1895 F. A. Barge fue censado como soltero, comerciante en Rosario, Santa Fe; F. A. Barge visitó la Argentina tres veces, la última en 1902. Moragues, Guía 1904 todavía lo tiene a F. A. Barge con un escritorio en Rosario. El Review River Plate 6.6. 1905 anuncia que F. A. Barge se había retirado como gerente de la compañía y que había sido remplazado por Cecil C. Mallet^{J42} y John Bradshaw Wanklyn, consultor; ya en la memoria de 1894/5 Wanklyn figuraba solo en Buenos Ayres y Barge aparecía en el directorio, Londres; ese fue el puesto que le dejó a Mallet en 1904 y que éste ocupó hasta que se liquidó la empresa al año siguiente. La Review of the River Plate, 17.2. 1905 anuncia que la compañía vendió su ultimo campo por £40,000 y que se liquidaba: comunicación de Sylvester Damus, Ottawa 2015. Un Eli (=Eloy) Samuel Wheeler Gilmore *1897, Lobos -⁺1929, Cafferata, [∞]1903, (Colonia) Italiana, Rosa Elena Galice Gallegos, *1882, Rosario -⁺1977, Venado Tuerto) trabajó durante 9 años como agente colonizador, recibidor de granos y mayordomo de estancias- (1891-1900). para dicha compañía hasta que ests cesó colonizando; fue mayordomo de Los Paraisos que había sido de Gödeken. La Argentine C. and L. Co es la entidad que hizo aprobar la colonia Progreso en 1891 en 1894. Chaumeil, Colonias 1895, p. 44 la lista con 5.410 hectáreas; García, Memoria 1898, p. ??; existe efectivamente un expediente colonia, departamento Unión, número 25, 1891, colonia Progreso, propiedad de la Compañía Anónima Argentina de Colonización (y Tierras); la compañía vale como fundadora del **pueblo Colonia Progreso**. Eduardo Sur compró el lote 8 de colonia Progreso a la Compañía Argentina de Colonización: registro 2, 1898, folio 152; a seguido y hasta 1899 figuran una ponchada de adicionales ventas de lotes de la colonia Progreso por la misma Compañía Anónima de Colonización y Tierras. El administrador local de la colonia, según Río, Colonización 1899, p. 62 también era Salvador Figueras^{arr}; Campaña Agrícola 1908, p. 38 y 1912, p. 34 la registran con 5.412 hectáreas y como propiedad de varios. El pueblo tuvo como algo especial un molino harinero que funcionó entre 1895 y 1925^{G26}. Las poblaciones cordobesas en las que entre otras, la compañía (Carlos) Preumayr (sucesora de Wildemuth y compañía^{An8}) instaló molinos hacia 1900 fueron: Bell Ville, Canals, , Corral de Bustos, Cruz (Alta?), Etruria, Isla Verde, Las Liebres, Ledesma, Villa María y Villa Nueva: Fernámdez, Industria molinera p. 77. En 1953 en ocasión de un acuerdo con Chile durante la primera presidencia de Juan D. Perón se lo rebautizó con el aparatoso -comparar C59, Monte Leña- nombre de pueblo Capitán General Bernardo O'Higgins refiriéndose al héroe chileno (*1778, Chile -⁺1842, Perú) quien junto con el general José de San Martín liberó a Chile. El nuevo nombre comúnmente abreviado a pueblo O'Higgins, parece no haberle prendido bien y mas usualmente sigue conociéndose como Pueblo Progreso. En 1913 Carmen Araya era comisario de policía en Colonia Progreso, los Anuarios Kraft 1919 y 1924 listan a Carmen Araya, el Anuario Kraft 1929 lista a Fernando Araya^{E102,F102}, agricultores, Colonia Progreso; pero los Anuarios Kraft 1913, 1919, 1924 y 1929 listan a Carmen Araya, ganadero, Corral de Bustos.

Existe una mensura administrativa, departamento Unión, número 112, 1864, **suerte 46**, serie A, 10.824 hectáreas, propiedad fiscal. En su rincón sureste la suerte contenía a la laguna Cruz del Eje, casi sobre su límite norte se encontraba a un árbol grande; su límite oeste era bordeado por el camino de Las Tunas (a Saladillo) y el límite sur era acompañado por el camino ‘viejo’ (del Medio) a Melinque (=Melincué)^{arr}; formaba un cuadrado de dos leguas de costado. El mapa Laberge 1864 sorprendentemente rotula a la suerte I46 como de Krell^{Cini}; (=Krabe ?). Una escritura, escribano C. M. Valladares, registro 2, folio 345 sin embargo documenta que en 1866 Santiago Temple compró la suerte I46 al fisco en remate público para Carlos Brekmer (=Brehmer) Krabe (=Krabbé) por un total de 5.280 pesos bolivianos. Bischoff, Isla Verde, p. 16, confirma que la suerte fue adquirida por Carlos (=Charles) Brehner (=Brehmer) Krabbe (=Krabbé, *1818, Falmouth, Inglaterra -⁺1875, Buenos Aires, ^o1847, Río de Janeiro, Sarah Isabella Dale, *1827, Liverpool -⁺1911, Inglaterra, ella figura heredando de su esposo en 1877 en Edimburgo 988 libras esterlinas, unos 100.000 dólares actuales) a través de Santiago Temple^{I47,F25}. Romero y otros, Baldissera, p. 36, confirman que S. Temple compró ésta y la próxima suerte al fisco cordobés el 7.12, 1866. El mapa Laberge 1867 tiene como propietario(s) de la suerte I46 a Krabbe y Powell^{I45}. El mapa Chapeaurouge 1873, sin embargo, tiene a la suerte I46 -incluyendo el lugar Cruz del Eje, etapa del Camino del Medio^{I48}, a la vera al parecer de un cañada del mismo nombre- como perteneciendo sólo a un Verall (=Powell?). Sea como sea, los Krabbe poseyeron otros campos en las provincias Santa Fe y Buenos Aires. Una firma Darbyshire, Krabbe y cía. con oficinas en la calle Florida, Buenos Aires ya figura listada en Mulhall, Handbook 1869, p. 53 pero se sabe que Krabbes también actuaron en Bahía, Brasil. Los Krabbe (=cangrejo en alemán) de Falmouth, Inglaterra originalmente provenían de Schleswig-Holstein, provincia en el norte de Alemania, que hasta 1864 en su mayor parte le pertenecía a Dinamarca^{G26}. Bischoff, Colonia Artagaveytia, relata que cuando falleció C. B. Krabbe la suerte I46 la heredó -judicialmente recién en 1876- María Elena Krabbé de Williamson^{I79}: esta sería su hija Mary Helena K. (*1848, Río de Janeiro -⁺1939, Millford-on -Sea, ^o1867, Buenos Aires, Archibald Williamson, *1836, Escocia-⁺1885, Buenos Aires, director de una compañía comercial Milligan & Williamson, ver Mulhall, Saudades, p. 33 y Mulhall Handbook 1863), madre de la Nora K. W. mencionada abajo, ver south-am 2005, website genealogy y Damus, Who was, p. 230. Su hermano Charles Henry K. (*1850, Buenos Aires -⁺1901, Buenos Aires, ^oAda (=Adda) Mary Smith, *1857, Inglaterra -⁺1926), fue un comerciante, hacendado (=‘asendado’) y polista de nota; fue también miembro del directorio de la City of Buenos Aires Tramway Company; en la provincia Buenos Aires existe una estación Krabbe próxima a la sierra de la Ventana: Miniones, Patagonia, Personas, p. ???. Según el website biblioteca von buch Charles Brehmer Krabbé en 1863 formó una compañía Jordan, Krabbé y cía. exportadora de cueros. Muerto este entró como socio su hijo Charles Henry Krebbé (*1851 -⁺1901). Habiendo quebrado esta compañía, en 1878 el mismo Krabbé fundó con un amigo la firma Krabbé-Higgins, Cuyo (=Sarmiento) 760, Buenos Aires, dedicada a la administración de campos. Krabbé actuó en 1889 como representante de la Argentine Southern Land Co., Londres, Krabbé-Higgins recibiendo una amplia concesión en Chubut. Fallecido Charles Henry K. ingresó su primo William Herman Krabbé (*1867, Falmouth, Inglaterra, ^oNora (Krabbé) Williamson, *1876) y este con su amigo Douglas King (*1873 Río de Janeiro, Brazil^{L8}), formaron Krabbé, King y cía., Florida 681, Buenos Aires^{C69,L8}, firma que se liquidó recién en 2006. Según Herrero, Índice Biográfico y Lamb, Personalities, p. ???. W. H. Krabbé fue una importante comerciante y hacendado en Buenos Aires:

María E. K. de Williamson -quien es listada como propietaria de la suerte I46 en el mapa Revol-Galíndez 1883- a través de su marido Archivaldo (=Archibaldo) Williamson e interviniendo Diego (=James) McCrie, Bell Ville como representante^{G26,H29,D122}, vendió la suerte I46 en 1884: protocolización en el registro 3, 1889, folios 1657 y 1664 -posiblemente para financiar la compra de una estancia Santa Isabel, La Colina, Buenos Aires: comunicación 2011 por su biznieto Tim Lough, Olivos- a Ramón (*1840, Montevideo -⁺1912, Atlántico Norte) y Manuel Artagaveytia (=Artagaveitia), uruguayos de descendencia vasca; existe una mensura judicial sin aprobar, departamento Marcos Juárez, número 4, 1884, suerte 46, 10.824 hectáreas, por la cual Artagarieta

(=Artagaveitia) hermanos deben haber afianzado su compra. El padre de los hermanos Artagaveytia, Ramón (Fermín de) A. (*1796, Santurce, España), había sido coronel bajo el general Manuel Oribe (*1792 -⁺1857, militar y político uruguayo), un aliado de Juan Manuel de Rosas; cuando Oribe en 1851 tuvo que darse por vencido frente al general Justo José de Urquiza, medió un médico Domingo Ordoñana, ver website guerra grande ordoñana y abajo. Oribe a su vez fue quien hizo degollar a Marco Avellaneda^{K36} en Tucumán en 1841, pasando en esa época por Córdoba: Saldaña, Fichas, p. 53. El abuelo y el dicho padre de los hermanos Artagaveytia -aparentemente hubo nueve hermanos- habían hecho fortuna como pescadores y navieros en Uruguay; Mulhall, Handbook 1885, p. 711 lista Artagaveytia hermanos, importadores, Cerrito 187, Montevideo. Ramón, residente en Buenos Aires -la Guía Kraft 1903, p. 638 dice calle San Martín 345- y Manuel, radicado en Montevideo -fue senador uruguayo en 1889- recibieron durante la presidencia de Nicolás Avellaneda por deudas que el estado argentino tenía con ellos, una estancia San Ramón de Guaminí, cerca de Puan, Buenos Aires, ver mapa Chapeaurouge 1901. Chaumeil, Colonias 1895, p. 27 dice **colonia Artagaveytia** fundada en 1892 por Ac(r)tagaveytia hnos, 10.824 hectáreas, concesiones de 25 cuadras, 30 pesos la hectárea, 4.050 hectáreas cultivadas (trigo 25.000 quintales, maíz, alfalfa 200 toneladas), 20 familias, 110 habitantes 28 construcciones, 600 bueyes, 200 caballos y mulas, 40 lecheras, 150 vacunos, 40 cerdos; en planos la suerte I46 aparece dividida en 64 lotes de 100 cuadras (=169 hectáreas) cada uno. Juan (José?) Diehl -quien sabe si no era un pariente de Carlos A. Diehl^{F22}- le hizo de agente publicitario en el departamento Las Colonias, Santa Fe; J.(ohann=Juan) Fr.(iedrich=Federico) Könekamp, Cruz Alta (*1845, Bremen -⁺1921, ^l1900, Adele Knaup, *1866, Barmen ella proveniente de colonia Artagaveytia: Bischoff, Isla Verde, p. 151, en 1901 bautizó hijos en la iglesia Evangélica alemana, Rosario; vino a la Argentina junto con Juan Gödeken y al principio trabajó con él: Mariano Z. Fluck, comunicación 2007; Vera, Colectividades, p. 50, y Capitales alemanes, p. 196, nota 57, mantiene de que Juan Federico Könekamp se casó una segunda vez y que cuando falleció les dejó a esta esposa y sus hijos una herencia de unos 300.000 pesos moneda nacional; en una tabla en Vera, Colectividades, p. 51 figura como dueño de las colonias Palatina y Sick^{F100,J42,K37,K38,G27} se ocupaba de llevar a los interesados a la colonia, el apoderado de Ramón Artagaveytia que completaba las ventas ante un escribano en Cruz Alta era Angel Ordoñana, uruguayo: ver Bischoff, p. 4 y arriba. Schuster, Argentinien, vol. 2, p. 224 lo cita a Könekamp como fundador 1893 de la colonia Artagaveytia. Bischoff considera posible que los Krabbé y los Artagaveytia nunca ni siquiera visitaron la suerte I46. En Río, Colonización 1899, p. 60 la colonia Artagaveytia fundada en 1892 figura como propiedad de “varios”, administrada por F. Konekamp (=Könekamp); en Río, Estadística 1900, p. ?? figura como administrador Santiago Friedrich^{An12,An112,Buu,Bvv,J77}; en Campaña Agrícola 1908, p. 38 como de Artagaveitia hermanos y administrada por (Luís) Vicario y Mont^{E113}; en Campaña Agrícola 1912, p. 34 con 10.816 hectáreas, como de “varios” y administrada por nadie. Como vecino sur de la colonia General Baldissera^{H55} en un documento de 1900 aparece erróneamente como colonia ‘Arteaga’! La suerte I46 sigue figurando como colonia Artagaveytia en los mapas Chapeaurouge 1901, Warner 1898, Warner 1903, Río-Achával 1905 y Córdoba 1924. Ramón Artagaveytia -quién ya había sufrido un traumático incendio y naufragio de un barco América en la costa uruguaya en 1872- pereció cuando viajaba en primera clase de Cherbourg a Nueva York -el pasaje le costó unas 50 libras esterlinas- a bordo del célebre vapor Titanic en 1912 y este se hundió después de embestir un témpano en el Atlántico Norte, no habiendo suficientes botes salvavidas^{H56}; el cadáver de R. A. se recobró del mar una semana mas tarde: ver website artagaveytia titanic. Inserción: el único argentino que pereció en el mismo naufragio fue Edgardo Andrew (*1895, estancia El Durazno, San Ambrosio, Córdoba), hijo de un mayordomo de Ambrosio Olmos^{N48}: La Nación 13.4.2012. Los Anuarios Kraft 1919, 1924, 1929, 1935, 1941, 1945 y 1952 listan sucesivamente a Domingo Delsoglio, Pedro Delsoglio y Magdalena, viuda de Delsoglio como ganaderos, Isla Verde. Los Delsoglio (=Desoglio) vinieron de Italia en 1882 y compraron un lote, cien cuadras cuadradas, en colonia Artagaveytia en 1903; Pedro Delsoglio (*Revello, Cúneo, Piamonte -⁺1936, Isla Verde, ^oMagdalena Cucotti (=Cuccotti), *1888, San José de la Esquina, Santa Fe): website familysearch y Alberto Bischoff, Isla Verde, comunicación 2010.



El renglón I según los mapas Laberge 1866, Warner 1898 y Córdoba 1924.

Paréntesis basado en Serjoy y otros, Riesgo, relato Schneider. Los hermanos David (*~1840, Suiza -⁺1915, Isla Verde), Luís y Juan (⁺1905, Humboldt, Santa Fe) Schneider, oriundos de Amseldingen, cantón Berna, eran residentes en el cantón Vaud, Suiza cuando emigraron a la Argentina alrededor de 1870 y se radicaron en Humboldt, departamento Las Colonias, Santa Fe. Juan ejerció allí como médico hasta su muerte. David se casó con Elisabeth Heiniger (*1846, Suiza -⁺1929, Isla Verde; censada 1895 como Elsa Schneider, casada, San Cristóbal, Santa Fe) mudándose a Esperanza, Santa Fe donde nacieron los hijos Federico, Carlos, María, Berta -el censo 1895 lista a Berta Schneider (*1882, Santa Fe) en Hunboldt, departamento Colonia, Santa Fe- y Eduardo. En 1893 David y Luís Schneider, compraron cuatro lotes en la colonia Artagaveytia por el total de 14.000 pesos, 50% al contado y saldo a un año con hipoteca. La boleta se firmó en Cruz Alta. En 1895 se radicaron en ese campo David con su familia y su hermano Luís , quien permaneció soltero. Elisabeth Schneider actuó de partera hasta que se formó el pueblo de Isla Verde en 1902. Los Schneider fueron co-fundadores en 1899 de una escuela bilingüe Artagaveytia y en 1903 de un club de tiro Flobert -nombrado según una antigua marca de rifles de pequeño calibre- después tiro federal; en 1910 donaron un terreno para el cementerio del pueblo. Su campo adquirió el nombre de El Ombú y fué un lugar de reuniones políticas. En 1928 Federico Schneider fue electo intendente de Isla Verde. En los Anuarios Kraft 1913, 1919 y 1924 figuran David Schneider, Eduardo Schneider, Schneider hermanos y Federico Schneider como chacareros, ganaderos o ladrilleros, Isla Verde. En los Anuarios Kraft 1919, 1924, 1929, 1935, 1941, 1945 y 1952 figura Arnoldo Bischoff como ganadero, Isla Verde, sin el nombre de su establecimiento. Los Anuarios Kraft 1924, 1929, 1935, 1941, 1945 y 1952 listan a Pablo Müller, ganadero, Isla Verde. Los Anuarios Kraft 1913, 1919, 1924 y 1929 listan a Adolfo Baumann, secretario municipal, acopiador, almacenero o ganadero, Isla Verde. Aramburu hermanos^{G19,G26,M17,N26,N27,N29} son listados como ganaderos, Isla Verde en los Anuarios Kraft 1919, 1924 y 1929 y en el Anuario Kraft 1952 como colonizadores, Isla Verde. Los

Anuarios Kraft 1924, 1929, 1935, 1941, 1945 y 1952 tienen a Federico Scheker, ganadero, Isla Verde.

Siguiendo hacia el oeste, la **suerte 45**, hoy-día ubicada al noroeste de Isla Verde y al noreste de Monte Maíz. La mensura administrativa número 68 (=1), departamento Marcos Juárez, suerte I45, 11.784 hectáreas, entonces 6 leguas al sur de Saladillo^{F113bis} fue ejecutada en 1864 por el agrimensor Albano M. de Laberge. El informe describe a la suerte como conteniendo un árbol llamado de San Antonio^{J40}, otro árbol, podado, llamado mangrullo de los Chañaritos y un jagüel cavado por orden del comandante Villar^{Lini} y encerrando una superficie de 4 leguas 568 cuabras 12.000 varas cuadradas de campo alto con buenos pastos. Aunque la carátula de la mensura la dice a la suerte propiedad de (Tomas) Rodriguez^{abj} y s(eño)res de Campbell^{abj}, la suerte también fue comprada al fisco en remate público por Santiago Temple^{arr.F25} en 1866. Al labrarse la escritura -escribano Moisés Escalante, registro 2, folio 349: Villafañe, Economía, p. 73- Temple declaró que la adquisición la había hecho por cuenta de Patricio (=Patrick) Campbell^{I47} -hubo un P. C. (°1869, Chascomús, Helen Burnet), estanciero, Lezama: figura bautizando hijos en 1875 y 1879: website howat argbrit- y Eduardo (=Edward) Banfield. Aunque en el mapa Chapeaurouge 1873 la suerte es de un Campbell solo, en el mapa Laberge 1867 ya figura como de Campbell y Banfield. Se trata aquí de Edward Banfield (*1837, Ilfracomb -⁺1872, Londres; °1865, Jane Stewart Trevithick, *1840 -⁺1921, Tolroy Hale, Inglaterra, una prima suya; la pareja tuvo tres hijas nacidas en Argentina entre 1867 y 1871; J. S. T. de Banfield, dejó una fortuna de 53.894 libras esterlina; de las hijas solo sobrevivía una: Sylvester Damus, Ottawa, comunicación 2011; él era nieto de Richard Trevithick, quien en 1804 construyó una de las primeras locomotoras a vapor, -un hazaña que me está muy presente porque que con mi hijo Toby, entonces de 7 años y un entusiasta del ferromodelismo, nos tocó armar un modelito de ella partiendo de unas 50 piecitas-, ingeniero civil que estudió en París, quién trabajó en Canadá y Alemania -fue allí administrador del ferrocarril Frankfurt-Bad Homburg hasta 1864- y fue después el primer gerente del Gran Ferrocarril del Sud de Buenos Aires (=FC. Sur) -mucho mas tarde FC. General Roca- entre 1865 y 1872: Damus, Who was, p. 11. De E. B. se deriva el nombre de la estación Banfield inaugurada en 1873 y por ende del suburbio bonaerense Banfield -con su club de fútbol al que yo hacia 1952 he oído mencionado más de lo saludable por un colegial compañero de banco, ardiente hincha suyo- de Buenos Aires. La viuda Jane S. Banfield en el censo británico 1881 figura viviendo en Penzance, Cornualles junto a su hermana Catharine Trevithick, pero sorprendentemente no figuran las hijas, aunque si lo hacen sobrinos de parecida edad: Jane S. B. estaría solo de visita ?. En 1884 Patricio (=Patrick) Campbell y Jorge (=George) Cooper^{abj}, este ultimo representando a la testamentaria de Banfield, escrituraron en Buenos Aires que una tercera parte, la sur, de la suerte le pertenecía -le habra sido donada por, o comprada a Campbell y Banfield?- al reverendo Tomás Prosser Powell - fue un pastor escocés presbiteriano que ofició como caplán asistente en la iglesia Saint John, Buenos Aires entre 1865 y 1868: website argbrit howat^{B4}- el tercio norte correspondiéndoles a los Banfield y el tercio medio a Patricio Campbell. De acuerdo con esto la suerte I45 aparece así dividida en mapas posteriores a 1884. En 1897 T. P.(owell) Prosser, P. Campbell, E. Banfield y otros protocolizaron en Córdoba la división de sus propiedades: registro 3, folio 1432v.

En el mapa Revol-Galíndez 1883 el tercio **norte** de la suerte I45 figura como de sra. de Barjinta (=Banfield?); el mismo campo aparece como de Banfield en los mapas Warner 1898, 1903 y Chapeaurouge 1901 -de hecho en 1883 era de la viuda de (Eduardo) Banfield, como lo documenta la arriba citada escritura acerca de la suerte 46; en la mensura 1895 acerca de, entre otras, las suertes I31 y 30, el campo vecino de la viuda de Banfield es mencionado como desocupado; en la escritura 1899 acerca del divisorio entre Read y Ricketts^{I31,I30} figura como vecina al este la hija Janette Harvey (=Juana Hewart =Stewart?) Banfield (*1867 -⁺1896, Saint Erth, Cornwall, °1895, Selwyn John Cornow Brinton): Gould, Monte Maíz p. 395; en la mensura judicial aprobada 1897, Marcos Juárez, número 27, del tercio norte, 3.888 hectáreas ejecutada por el agrimensor Rodolfo A.

Colonia Natta, parte norte de la suerte I45, plano promocional ~1900. Gentileza 2013 de Rosamaria Martini, San Remo, Italia.



Warner, ya es de la testamentaria, es decir de la viuda Banfield. Ella aparece representada por Geo.(rge =Jorge) Cooper (*1836, Preston, Lancashire, ∞Lucy Cooper, *1843, Stockport, Cheshire; en 1891 vivían en Dulwich, cerca de Londres con varias hijas e hijos de 6 a 22 a años de edad todos nacidos en Argentina: censo británico 1891, comunicación 2007, Cathy Murray, Michigan; varios bautismos en la iglesia Saint Bartholomew, Rosario), ingeniero civil, actuó en la Argentina entre 1862 y 1886, entre otras compañías para el FC.C.A. y sus contratistas entre 1868 y 1872 y para el FC. Sud como gerente entre 1872 y 1886: Landaburu, Irlandeses, p. 308, Damus, Who was.

Juana Stewart Banfield vendió a Santos Manfredi^{abj} y cia. y Pedro y José Terre (=Terré)^{K38,L9,L22}, protocolización en el registro 2, 1902, folio 503. Estos habrán vendido la franja a Juan Bautista Natta^{G27bis}. Un plano ~1900 provisto en 2013 por Rosamaria Martini, San Remo, acerca de la colonia Natta, pueblo Baldissera, dice, algo corregido 'a una legua del FC.C.A. a Río Cuarto, tierra virgen, la mejor zona para trigo y lino, este año las chacras vecinas han rendido 18 a 23 quintales de trigo por cuadra cuadrada, agua dulce a 6 metros (de profundidad), terrenos sin cañadas ni bajos, rodeados de colonias (ya establecidas), todos los colonos propietarios de este departamento (Marco Juarez) son ricos. Para (mas) datos dirigirse en Rosario al sr. Pedro (Juan) Micheri^{abj}, corredor, Rioja 992, en Buenos Ayres al sr. Juan Natta, propietario, San Martín 121, en (colonia) Elisa (=Camilo Aldao^{G58}) a la fonda de Maffioli, en Marcos Juarez a la fonda de Leandro Sassi, en Bell Ville a la fonda de Hilario Baratto. Un planito muestra al tercio norte de la suerte I45 dividida en 25 lotes -uno muy pequeñito- con el rótulo 'lotes de 100 cuadradas antiguas' (≈170 hectáreas); estos obviamente destinados a la venta. El Archivo Torriglia, Rosario, guarda un plano 402, sin fechar -probablemente es de 1902 y representa la situación que encontró Eduardo Natta^{abj}- de la colonia Natta, suerte I45, 3.945 hectáreas dividida en 24 lotes de ~169 hectárea cada uno, de los que, de este a oeste, 4 o 5 figuran arrendados a Felis Panelo, uno vendido a Lorenzo Perrone, dos vendidos a Mateo Novareci, dos vendidos a C??? Botale, uno vendido a Pedro Angel Tomás Capello, uno vendido a Luis Sandri y otro vendido a José Giordano. La franja norte de la suerte I45 es de Traverso y otros en los mapas Peralta 1905 y Córdoba 1924. En la mensura 1905 acerca del tercio medio^{abj} figuran como vecinos al norte, de este a oeste, José Traverso, José Gay, Luis Traverso y Emilio Traverso; será a ellos que vendió Eduardo Natta en 1903^{abj}. En el mapa Registro 1912 -la

mensura Vivanco 1905 citada abajo coincide- el tercio norte de la suerte I45 aparece dividido de este a oeste en lotes menores de José Gay -en el Anuario Kraft 1919 figura como ladrillero, Isla Verde-, José Traverso, Luís Traverso y un lote mayor de Emilio Traverso; será el mismo que el E. T. (*1871, Italia) censado 1895 como soltero, comerciante de cereales, departamento General López, Santa Fe junto con un hermano Luís T. (*1867, Italia), soltero, empleado. Traverso hermanos figuran en el Anuario Kraft 1929 como comisionistas, Isla Verde. Los Anuarios Kraft 1913y 1917 bajo Monte Maíz lista a un establecimiento ganadero Natta de Traverso y cia. En una escritura 1899 acerca de la suerte I31 figuran como vecinos al noreste la viuda Banfield y un Domingo Bruno; acerca de este último ver abajo, tercio sur. En una escritura 1905 acerca de una parte norte de la misma suerte I31 sigue figurando como vecina al este la viuda Banfield. En el plano La Bélgica 1921^{abj} el tercio norte todavía aparece como de sucesores de Banfield. En el mapa Río-Achával 1905, sin embargo el tercio norte de la suerte es de (Juan B.) Natta^{F64,G27bis,H70,N30}, Campaña Agrícola 1908, p. 38 y 1912, p. 32 listan una colonia Natta, 2.750 hectáreas, fundada en 1902 por Santos Manfredi^{abj}, propietarios primero Ferri (=Terre?) y Manfredi y después varios. En el Anuario Kraft 1908 Santos Manfredi aparece como acopiador, Isla Verde. En el mapa Yori 1924 la fracción figura como campo Natter (=Natta) de una sucesión Goñi^{L2}. En el plano Mop 1937 Monte Molina la franja norte de la suerte I45 aparece rotulada colonia Manfredi y Terre (=Terré)^{arr,K38,L9,M22}. En el mapa De Santi 1966 la franja norte aparece muy dividida. Alberto A. Bischoff, Isla Verde, me comunicó que todavía en 2005 el campo ex-Banfield se conocía como colonia Manfredi y Terre.

Paréntesis: El censo 1895 lista a Juan (Bautista) Natta^{F64,G27bis,H70,N30} (*1857, Pompeiana, Imperia, Liguria, Italia -⁺~1902, Buenos Aires, [?]~1877, Argentina), comerciante, casado (? un error!), Cruz Alta. Según una comunicación de Rosamaria Martini, San Remo, Italia, 2012, Juan Bautista (=Gio Batta =Giovanni Battista =Bacicin) Natta, su tíoabuelo ‘era un joven inteligente y educado, que hizo fortuna’ (en la Argentina), compró mucha tierra, diciéndose que había ‘expedido a Londres un vapor cargado de cereales’^{B101}. Envió al padre y sus seis hermanos un plano de su(s) propiedad(es). En 1895 hizo venir a Bernardin(o) Martini ([?]1903, Italia), su sobrino, hijo de su hermana mayor Brigida Natta de Martini. En 1897 G. B. Natta visitó Italia, volviendo a la Argentina con el vapor France desde Marsella; en él también viajaban José Gueidan y su esposa. Reciben noticias de una buena cosecha en Argentina; arribados en Buenos Aires encuentran a Bernardin M. y Ed.(uardo ??, su hermano ?) de buena salud. Bernardín a su vez, a finales de 1901, avisó que su tío estaba muy enfermo. El padre Vincenzo Natta (⁺1904, [∞]Angela Peruzzini, ⁺<1902) envió a la Argentina el mas jóven de sus hijos, Edoardo (=Eduardo) Natta (*~1865 -⁺1948) quien lo acompañó a J. N. durante sus últimos días. Retornó a Italia en abril, pero en junio volvió a la Argentina para ocuparse de la liquidación de los bienes de J. B. Natta. Un buen número de los lotes de sus colonias este las había vendido a pagarse en cuatro cuotas anuales, así es que era cuestión de enajenar esos créditos como también los lotes todavía no vendidos. Habiendo logrado eso en con la ayuda de amigos y parientes volvió a Italia en agosto 1903 junto con con su flamante esposa Maddalena (de María?) Thomatis (*1876?, Chiusanico, Imperia, [?]Argentina). Los que aparentemente le asistieron, aparte de Bernardino M., fueron José Gueydan^{An12,F64,Fnn} (=Gueidan =Ghesdan), Cruz Alta; (Claudio) Merle (=Merlo, *1846, Francia, [∞]1883, Josefina Gueydan, *1860, censados 1895 en Buenos Aires, él comerciante) y (Nicolás) Michieri (*1827, Italia, [∞]1860, Carmen Martini, *1845 Francia, censados 1895 en Buenos Aires, ambos rentistas, junto con un José Natta, *1835, Italia, viudo, rentista; según el plano publicitario acerca de la colonia Los Medanitos^{N30} de Natta, Pedro J. Micheri (=Michieri?), corredor, actuaba como agente en Rosario, calle Rioja 992^{arr} -en el Anuario Kraft 1913, figura como miembro de la Sociedad Rural Rosario; debe ser el mismo que Pedro Juan Micheri, comerciante ([∞]Guillermina Beck) que aparece bautizando una hija en Rosario: website argbrits howat- y Juan B. Natta tenía su oficina en San Martín 191, Buenos Aires. Unas acciones de la Central Argentine Railway Co. que Juan B. Natta poseía recién se vendieron en Londres en 1912. Otras personas que tuvieron que ver con los hermanos Natta habrían sido Julio Gueydan, *1843, Francia, hermano de José G.?, soltero, negociante, Buenos Aires, censo 1869 y Laidina (=Catalina?)

Peruzzi (*1855, Italia → <1877 Argentina, °1886, Domingo Clemente, *1847, Italia) residentes en 1895 en San Lorenzo, Santa Fe.

Paréntesis: Santos Manfredi^{C77,H70,K38} (*1867, Corte, Córcega, Francia -⁺1951, Rosario, °1890, Guardia de la Esquina, Severa Neto, *1885; en 1895 censado comerciante, departamento Caseros, Santa Fe^{H70}) fué un político, filántropo y estanciero propietario de 27.500 hectáreas, estancia La Virginia, Oncativo, Córdoba, fundador de la localidad de Manfredi (1914), de la empresa Celulosa Argentina, de la Bolsa de Comercio de Rosario (1908) y del Rotary Club Argentino. El y **Julián Parr**^{C77} compraron en 1903 a la Compañía Argentina de Tierras e Inversiones un campo conocido como Colonia Parman. Luego, subdividieron estos terrenos para arrendarlas a agricultores inmigrantes. En 1927 Santos Manfredi fué nombrado Caballero de la Legión de Honor francesa en mérito a donaciones que le hizo a la isla Córcega. Donó también tierras al Ministerio de Agricultura argentino para crear una estación experimental que comenzó a funcionar en 1928 como Semillero Nacional Santos Manfredi. En 1956 se convirtió en Estación Experimental Agropecuaria Manfredi del Instituto Nacional de Tecnología Agropecuaria (=Inta).

El tercio **medio** de la suerte I45 -inicialmente de Patricio (=Patrick) Campbell^{arr}- en el mapa Revol-Galíndez 1883 figura como de Tomás (A.) Rodríguez^{arr,H69}, este siendo un hermano de Eulacio (=Eudocio) Rodríguez^{An111,D113,E113,E87,abj}, en la arriba mencionada escritura 1883 acerca de la vecina suerte I46 ya figura como de Vivanco; en la mensura 1897 acerca del tercio norte, el tercio medio figura como de Segundo Vivanco^{As110} (*1825, °Dominga Gómez,*1831); en los mapas Warner 1898, 1903 y Chapeaurouge 1901 el tercio era de Vivanco; en la arriba citada mensura de 1884 acerca de la suerte I46 y en los mapas Peralta 1905 y Córdoba 1924 es de Segundo Vivanco; en la mensura 1897 del tercio norte firma como colindante sur Dominga G.(ómez) de Vivanco; en la escritura 1899 acerca de la vecina suerte I31 figura como de una viuda (D. G. de Segundo) Vivanco; el mapa Río-Achával 1905 todavía la tiene como del dr. (Segundo R.) Vivanco (*1868). Existe una mensura judicial sin aprobar, Marcos Juárez, número 17, 1905, acerca de (un tercio de) la suerte 45, 3.928 hectáreas, propiedad de (herederos de) Segundo Vivanco aclarando que Patricio Campbell vendió su tercio en 1882 -protocolización en el registro 4, 1883, folio 1520v- a José Santos Arévalo^{I31} que este vendió -registro 4, 1882, folio 1531-, a Tomás A. Rodríguez^{H69}, quien en 1884 a su vez vendió a Segundo Vivanco^{As110}. El plano de la mensura muestra a la franja media de la suerte I45 dividida de este a oeste entre (las hijas) Ana(/gela) V. de Carballo con una fracción menor, Dominga V.(ivanco) de (Gregorio S.) Ortiz, Urbana V.(ivanco) de Ferrer (*1867, Bell Ville) y Angela V.(ivanco) de Carballo (*1859, Bell Ville), las últimas con fracciones mayores; en la escritura 1899 acerca del divisorio entre Read y Ricketts^{I31}, figura como vecina al este Dominga Gómez(?) de Vivanco: Gould, Monte Maíz, p. 395. El Commercial Directory 1897 lista bajo Ruidillo (=Saladillo) a la hacendada Dominga de Vivanco. Las señoras Angela V. de Carballo y Dominga V. de Ortiz figuran haciéndole donaciones al templo de Monte Maíz en 1914: Gould, Monte Maíz, p. 410. Campaña Agrícola 1908, p. 38 y 1912, p. 34 dice **colonia Vivanco**, 3.887 hectáreas, fundada 1902 por Angela V.(ivanco) de (°1879, Bell Ville, Magin, *1851) Carvallo, propiedad de la misma, administrada por Raúl Carballo; el Anuario Kraft 1913 lista a un establecimiento ganadero Vivanco de Raúl Carvallo Vivanco -un hijo de Angela y Magín C., muerto en una pelea hacia 1930: Guevara, Familia, p. 11-, Monte Maíz; en el plano La Bélgica 1921, tercio medio de la suerte I45 figura como de sucesores de Segundo Vivanco: acerca de los Vivanco^{As110}. En el mapa Yori 1924 la franja media aparece dividida con una fracción mayor de Bertero y varias menores de Votero. El apellido Bertero reocurre en el mapa catastral De Santi 1966. Bajo Isla Verde, ganaderos los Anuarios Kraft 1913, 1919, 1924, 1929, 1935, 1941 y 1945 figura Antonio Zarantonello (=Zarantonelli, *1876, Vicenza, Italia (??)) °Clementina Máspero, *1876, Rosario), Sauce Melú; bajo Corral de Bustos, ganaderos, los Anuarios Kraft 1913 y 1919 tienen a Antonio Sarantonello, Sauce Melú. Era una estancia que se ubicaba en el tercio de la suerte I45 que fuera de Vivanco. A. Zarantonello (=Sarantonello) fue un inmigrante genovés que hizo fortuna y tuvo varias estancias, unas setenta mil hectáreas en total: si una estancia Sauce Melú,

Daireaux, Buenos Aires era parte de esa propiedad no esta claro. El Anuario Kraft 1913 lo lista a Antonio Zarantonello, Soldini (suburbio de Rosario), miembro de la Sociedad Rural de Rosario, Santa Fe; también figura en el Anuario Kraft 1924 como hacendado, General Roca^{C39,F100,K10}. Terminó sus días en su petit hotel (=palacete) en Buenos Aires, con una nueva (y jovencita?) esposa: comunicación 2010 Alberto Bischoff, Isla Verde.

El tercio **sur** -como visto arriba, inicialmente de Tomás Prosser Powell- de la suerte I45 en el mapa de Revol-Galíndez 1883 figura como de Campbell; en la ya citada escritura 1883 también figura como de Campbell: será que Patricio Campbell le vendió su tercio medio a S. Vivanco y le compró el tercio sur a T. Prosser Powell? En la mensura 1884 acerca de la vecina suerte I46 -ver Bischoff, Artagaveytia, p. 4- figura como de Eudocio L. Rodríguez^{An111,D113,E113,E87}. En la mensura judicial 1884 de la suerte J39, Eugenio Terrason^{J41} figura como vecino al norte, suerte I45. El tercio sur es una **colonia Santa Juana** en los mapas Warner 1898, 1903, Chapeaurouge 1901, 1915 -conteniendo allí un antiguo lugar Águila Vieja- y Río-Achával 1905. Ferrero, Colonización, p. 114 la lista como colonia aprobada. Raphael Laiseca y Domingo Bruno dividieron una hipoteca: registro 4, 1892, folio 484v e ídem, vendieron juntos a Lorenzo Agú y otros, folio 622. En el plano de la mensura 1897 del tercio norte de la suerte Rafael Laiseca figura como dueño del tercio sur; la escritura 1899 acerca de la suerte I31 concuerda. En la escritura 1899 acerca del divisorio entre Read y Ricketts^{I31}, figuran como vecinos al este Domingo Bruno y Rafael Laiseca: Gould, Monte Maíz, p. 3950. El censo 1895 registró a Rafael (Martín) Laiseca^{J39} (*1855, Castro Urdiales, España, °1880, Vicenta (Paulina) Baquiola *1862, España), censado comerciante, Rosario y San Genaro, Santa Fe, con, entre otros mas, un hijo Rafael (*1884, San Lorenzo, Argentina) y a Domingo Bruno^{J39} (*1849, Italia, °1874, Magdalena Brun, *1861, Italia) censado 1895 comerciante en Rosario con, entre otros muchos, un hijo Nicolás (*1882, Rosario). El Handbook Mulhall 1885, p. 698 lista a un Rafael Lay(/i)seca, comisionista, calle San Lorenzo, Rosario mientras que Moragues, Guía 1904, p. 151 lista unos Laiseca, sastrería e importadores de tejidos, Rosario. Los hermanos Rafael y Máxim(ian)o (*1863, España, °1891, Rosario, Guillerma Baquiola, *1867, España, con hijo Maximiano *1895, San Genaro) Laiseca en 1891 co-diseñaron el plano del pueblo San Genaro, Santa Fe, FC. General Belgrano: website wikipedia san genaro. En 1892 el Banco Hipotecario Nacional concedió una división de hipoteca a Laiseca y Bruno: registro 4, 484v y 659v. Hacia 1895 Rafael Laiseca (Laiseca) y otro (D. Bruno?) venden varios lotes: registro 4^{arr}. En 1900 Rafael Laiseca y Magdalena Brun de Bruno, registro 4, folios 738v y 1029v hacen dos declaraciones de dominio. Magdalena Brun de Bruno y Vicenta (Paulina) B.(aquiola) de (Rafael) Laiseca vendieron lotes alrededor de 1900: ya serían viudas en ese momento; a pesar de ello el tercio sur de la suerte I45 figura como de (Domingo) Bruno y (Rafael) Laiseca en los mapas Peralta 1905 y Córdoba 1924; sin embargo en la mensura Vivanco 1905 arriba citada ya aparece como de herederos de Rafael Laiseca. De acuerdo a los vecinos listados en ocasión de la venta de terreno al ferrocarril por J. H. Read alrededor de 1902 (una parte sur de ?) la colonia Santa Juana le habría pertenecido a un Juan Gallo -este le había comprado un terreno a Rafael Laiseca: registro 3, 1901, folio 18- pero es posible de que esto se refiera a un esquinero noroeste de la suerte J39: ver abajo acerca del esguince del límite sur de la suerte I31. En el registro 4, 1906, folio 816, Magdalena B. de B. y Vicenta B. de L. asentaron la división su condominio; la última nombrada transfiriendo su hijuela a su hijo R.(afael?, *1884) y a su sobrino M.(aximiano?, 1894*, su padre siendo Maximiano Laiseca^{arr}): registro 4. 1906, folio 322 y 327. Según el registro 1, 1894, folio 1623 y 1635v, R.(afael) Laiseca le compró e hipotecó a la compañía de Mandatos, Prestamos y Agencias de Rio de la Plata^{G26} un campo -no debe tratarse de la colonia Santa Juana ni tampoco de la colonia Barge^{J39}- en el departamento Unión. En 1907 Juan Benitz viajó a Isla Verde para asistir a un remate de hacienda de la estancia de Laiseca: website juan benitz. El Anuario Kraft 1908 lista a viuda Laisica (=Laiseca), Santa Florinda, Monte Maíz. El libro Monte Maíz, 50 Años, p. 56, dice que Juan Pinasco^{J33}, arrendó a este campo, unas 4.000 hectáreas en 1906. En el mapa Yori 1924 la franja figura como estancia Santa Florinda de Laisecca (=Laiseca=Laisecca) hermanos^{J39}; en el mapa Igm 1950 figura como estancia Santa Florinda. Incidentalmente el nombre Florinda^{H56} es poco común:



podría referirse a una Florinda Bruno (de Canessa). *1860, Italia, censada en 1895 en Buenos Aires o a una Florinda Pinasco (*1885, Buenos Aires). En el mapa De Santi 1966 la franja sur de la suerte 145, aparte de una punta oeste de Laiseca hermanos, aparece muy dividido. Los Anuarios Kraft 1924 y 1929 bajo Isla Verde, colonizadores, tienen a Roberto (?=Rafael?) Laiseca (=Laiseca) hermanos y compañía, y bajo Isla Verde, ganaderos, el Anuario Kraft 1908 lista a viuda Laisica (=Laiseca), Santa Florinda Monte Maíz; los Anuarios Kraft 1924, 1929, 1941, 1945 y 1952 tienen a Laiseca hermanos y cia. Los Anuarios Kraft 1913, 1919, 1924 y 1929 listan a Juan Pinasco, ganadero, Santa Florinda, Isla Verde y los Anuarios Kraft 1913, 1917, 1919, 1924, y 1929 tienen a Juan Pinasco, ganadero, Santa Florinda, Monte Maíz. El Anuario Kraft 1913, lista a Nicolás Bruno^{J39} (*1882, San Lorenzo, Santa Fe, hijo de Domingo y Magdalena B.), ganadero, Monte Maíz; un Nicolás Bruno era socio de una firma cooperativa de compras de mercancías fundada 1911 en Córdoba: Vera-Riquelme, Papel, p. 166.

Al norte de la actual estación / **pueblo Monte Maíz** se extendía la **suerte 31**, la antigua **estancia Monte del Maíz**. La suerte fue mensurada por la Comisión Topográfica en 1864: mensura administrativa, departamento Unión, número 38; el expediente está firmado por Albano M. de Laberge^{F20}. Define al límite este con 2 leguas 3 cuadras rumbo 24°15' al oeste de norte verdadero, al límite oeste como el cauce del río (=arroyo) Saladillo y a los límites norte y sur -separados por 2 leguas rumbo 12°30' al oeste del norte verdadero- siendo cada uno de 1 legua 36 cuadras, rumbo 77°30' al oeste del norte verdadero; la superficie encerrada siendo 3 leguas cuadradas y casi 647 cuadras cuadradas (≈9.211 hectáreas). El informe dice que la suerte no contiene monte a excepción del monte del Maíz, una pequeña isleta a la que ubica a 1 legua 1 cuadra rumbo 60°30' suroeste del esquinero noreste de la suerte- y algunos malos árboles y agrega que el agua del arroyo era permanente y abundante, que contenía abundantes peces y que era siempre potable. Lo último se habrá debido a una prolongada creciente, porque normalmente el agua del Saladillo siempre fue y sigue siendo marcadamente salobre^{H29}. Los hermanos Charles Alexander (=Carlos Alejandro) Price Talbot y Gerald Henry (=Geraldo Enrique) Talbot compraron la suerte I31 al fisco en 1866, ver Villafañe, Economía, p. 68. En la escritura -registro 2, escribano Moises Escalante, 28.2. 1866, folio 17v- se dividió la suerte en una mitad norte, propiedad de Charles (Alexander Price Chetwynd) Talbot (*1842, Ingestre, Staffordshire, Inglaterra (o Srilanka =Ceylon?) -⁺1903, Boston, Estados Unidos, ^o1876, Maud Fleming, ⁺1922, 8 hijos/as), quien previamente había pertenecido al regimiento de caballería inglés 14th Hussars (W. Seymour; Wandering, p. 69; Burke's Peerage, p. ??) y quien en 1864 remó regatas en Henley, río Thames junto con Walter Seymour^{H29}, y una mitad sur propiedad de Gerald (Henry Chetwynd) Talbot (*1843 -⁺1910, Little Gaddesden, Hertfordshire, ^o1880, Londres, Frieda Amanda Sophia von Segelken, *Oldenburg, Alemania -⁺1921), quien previamente había pertenecido al batallón de infantería 60th Kings Royal Rifles (1863, Army List, Public Record Office, Kew); ambos hijos Talbot fueron pupilos del Radley College, Oxfordshire. El padre, el honorable Gerald Chetwynd Talbot (*1819 -⁺1885) -de noble estirpe siendo el 9^{no} hijo varón del 2^{do} Earl of Talbot, fue un administrador militar en la India (1851-1858), entonces todavía colonia británica-, visitó a sus hijos y sus vecinos en 1866: Seymour, Poblador, p. 66 y 122; Sáenz nota 89^{3ra}. R. Seymour de hecho le dedicó su libro Pioneer. Los hermanos Talbot y su 'asistente' (=capatáz H. L. Reynard^{abj}) convivieron al principio con Seymour y Goodricke en Monte Molina^{H29} -Seymour, Poblador, p. ??- pero pronto se mudaron a su estancia Monte del Maíz distante unas 3 millas (≈4,8 kilómetros) de la estancia de Seymour y Goodricke, donde levantaron una casilla de madera con un techo de tejas. El texto inglés de Seymour, Pioneer, p. 58 en este particular pasaje fue imprecisamente traducido por Sáenz: Seymour, Poblador, p. 108, este poniendo 'poblaciones' en lugar de 'estancias'; la distancia entre la casa de 'fierro', Monte Molina -que Seymour y Goodricke entonces todavía habitaban- y la casilla de madera, Monte del Maíz tiene haber sido forzosamente por lo menos unos 10 kilómetros (≈6,2 millas). Resulta que se encontraba a unas 3 millas del límite sur de la suerte H29, Monte Molina. Sebastián Santa Coloma, Monte Maíz, me ha comunicado que en 2014 a través de una espectacular investigación 'neoarquelógica' descubrió en un imagen satelital de Googleearth -adquirida cuando brotaba un sembradío en el campo de A.

Castro, ver mapa Igm 1950^{abj}- nítidos rastros del foso (~40 x 50 metros) con el que los Talbot habían rodeado su casa y corral, estos rastros situándose en la inmediata proximidad del no mas existente monte del Maíz; parece que el dueño Agustín Castro al arar ya había dado años atrás (~1950) con restos de tejas y otras chucherías en la misma locación.

Sin embargo, aconsejados por el padre, ante la amenaza de los malones -a pesar de que en una carta a The Standard, 13.6. 1866, en respuesta a una falsa noticia previa acerca de haber sido maloneados, todavía menospreciaban el riesgo- los hermanos Talbot se mudaron unos pocos meses después - aunque quedándose dueños de la suerte I31 hasta 1880 cuando la vendieron; si es que la arrendaron entretanto no se sabe- a la provincia Santa Fe (Sáenz, nota 11) a unas 8 leguas al norte de Las Rosas sobre la futura línea del FC. Central Argentino de Cañada de Gómez, a San Francisco, con entre otras, las estaciones intermedias Las Rosas (1889), El Trébol (1891), Los Cardos (1891) y San Jorge (1891)^{Anini}. El cambio de actitud de los Talbot se habrá debido al desastre de Monte Lloverdor que tuvo lugar en 1866¹⁷³. Henry Leonard Reynard (*1845 South Stainley, Yorkshire -⁺1919, Inglaterra, [→]1866, Argentina a bordo del vapor Cordova^{F131,∞}; 1880, Montevideo, Marie Domange, *1849, Paris -⁺1910, South Stainley, Yorkshire, viuda de (François) Roig, Tierra del Fuego) compró un campo cerca de Las Rosas; Santa Fe pero no teniendo suficiente capital como para ponerlo en marcha, les hizo de capataz a los Talbot en Monte del Maíz por 3 libras esterlinas (≈450 dólares de hoy) por mes. En el website biography reynard se describe que la casa estaba rodeada de un foso provisto de un puente levadizo, pero que seguidos malones se llevaron la hacienda que tenían y decidiendo que no valía de reponerla para el solo beneficio de los indios, se mudaron a la provincia Santa Fe^{Anini}.

Paréntesis: El dr. Estéban M.(?) de Lorenzi^{Anini}, El Trébol, Santa Fe me comunicó (2002) que en 1866, durante la visita del padre Talbot, Carlos Talbot denunció al gobernador de la provincia Santa Fe la intención de comprar la suerte fiscal 53, un cuadrado de 12.000 varas por costados y por lo tal de 4 leguas cuadradas, a unas 4 leguas al suroeste del/de la actual pueblo/estación El Trébol. Según Udaondo, Estaciones, p. 111, este último nombre se refiere al escudo de Irlanda: una hoja de trébol;



Una imagen de GoogleEarth 2014 con el tenue foseado de Monte del Maíz en el cuadrante noroeste, recorte ampliado y contrastado del mismo y el correspondiente campo de Agustín Castro, mapa Igm 1950. Gentileza 2014 de Sebastián Santa Coloma; Monte Maíz. Sebastián Santa Coloma, 2017, Estancias en el limite. Monte Maiz, Emporio.

los nombres de la cercana estación Los Cardos se refiere al escudo de Escocia y de la estación Las Rosas se refiere al escudo de Inglaterra. El nuevo campo quedaba a mas de cien millas (\approx 160 kilómetros) al noreste de Monte de Maíz. C. Talbot pidió trámite de urgencia porque proponía trasladar desde el sur de Frayle Muerto a la ‘población’ de su existente campo al nuevo paraje. De hecho días después, todavía en 1866, Gerald Talbot adquirió la suerte para Gerardo H. Talbot y Carlos A. P. Talbot en remate público en Santa Fe por 1.820 pesos plata (bolivianos?) la legua cuadrada. A fines de 1866 los T. trasladaron a su hacienda y enseres al nuevo campo La Victoria. La reina Victoria de Gran Bretaña, coronada en 1837, y después, en 1876 elevada adicionalmente a emperatriz de la India, tenía mucho arrastre entre los británicos: ver La Victoriana^{F84}. H. L. Reynard les seguía sirviendo como mayordomo. El cónsul Hutchinson, informe 1869, lista a los ‘Talbot of Victoria’ con 60 acres (\approx 24 hectáreas) de trigo. Contra malones y matrones -provenientes del norte sin duda^{F100}- construyeron un mangrullo y crearon un cuerpo de vigilancia. Pronto Reynard comenzó a dedicarse a su campo Las Lomas^{Anini,H29}, próximo al actual pueblo Las Rosas, Santa Fe, junto con sus socios Nelson Lurman (=Lerman =Surman *1845 -⁺1878, Isle of Wight, Inglaterra, [→]1868, Argentina en el vapor Kepler junto con (Walter) S. Cookson y el padrillo Whirlwind^{H29}: Saenz notas 540 y 540*). En 1869 el diario The Standard, Buenos Aires anunciaba que Lurman, Stranbenzee (=Joseph (=José) Strawbenzee =Straubensee, *1846 -⁺1888, Inglaterra) y Reynard que Whirlwind serviría yeguas por 32 pesos bolivianos cada una. Es en esa época entró de mayordomo de La Victoria -ya había sido peón en Monte del Maíz- Charlie (=Carlitos) Mills (*1844, Inglaterra -⁺~1878, asesinado, El Trébol) -quien habría sido un edecán de Charles Talbot en su regimiento de caballería británico- aunque supervisado por H. L. Reynard hasta 1874. En 1881 los Talbot -ya de vuelta en Inglaterra- vendieron la estancia La Victoria a Juan (=John) Brooke(r) Fea (*1848, Hull, Inglaterra -⁺1933, Warham, Dorset, Inglaterra, [∞]1872, Rosario, Florence Maud Gunn, *1856, Inglaterra -⁺1936); hacia 1910 parece haberse replegado a La Cumbre^{G61} comprándole un terreno a un Luis Moyano: registro 1, 1909, folio 426v) y Carlos S.(kipper) Treacher^{Anini} (*1847 -⁺1920, [∞]1881, Florence Hickman) por 3.000 libras esterlinas, los compradores dividiéndosela entre ellos. C. S. Treacher parece haber sido un comerciante en Córdoba ciudad hacia 1885. En 1900 un equipo de polo La Victoria, integrado por Magnus Fea (*1875, Rosario -⁺1907, Bridport, [∞]1899, Inez Clare Blagden, *1876), Frank E. Kinchant^{E21} -el maestro de polo de Francis J. Balfour^{G65}-, J. Luard Bury y E. Hinchliff ganó el torneo argentino abierto de polo: website polo argentino wikipedia; acerca de un hermano menor de J. B. Fea, H. R. Fea, ver F83. Según el website biography reynard hacia 1920 La Victoria era de un tal Roberts, Radcliffe on Trent, Newark, Inglaterra. H. L. Reynard incidentalmente en 1874 vendió su parte de la estancia Las Lomas -se mudó a Tierra del Fuego y mas tarde a Santa Cruz- a Henry Basham Dickinson^{E24} quien al poco tiempo también adquirió las partes de Lurman y Strawbenzee quedando así solo dueño de la estancia Las Lomas, Las Rosas, Santa Fe^{Anini}.

Según Lewis, British Railways, p. 20 un Talbot le compró campo al Ferrocarril Central Argentino. De Lorenzi, El Trébol, menciona en su comunicación 2001 un plano de 1886 con la traza del ferrocarril que consigna a Talbot y otro como dueños de un campo ubicado a unos 20 kilómetros al norte de El Trébol, cerca de San Jorge, provincia Santa Fe. Debe tratarse del campo que figura en una correspondencia fechada 1868 entre John S.(ewart) Richardson, padre, Londres, Henry G.(resham) S.(ewart) Richardson, hijo, Fraile Muerto y el ministro plenipotenciario británico William Stuart, Buenos Aires, desenterrada por Jeremy Howat, York, en el Public Record Office (=National Archive), Kew, Londres. De acuerdo a ella H. G. S. Richardson había comprado en sociedad con G.(eorg) C.(anning) Talbot un campo en la provincia Santa Fe a un señor (Mardoqueo?) Navarro^{G61} en 1866 pero que les faltaban todavía los títulos de propiedad. Georg C. Talbot es mencionado por Seymour, Poblador, p. 94 como un primo de los hermanos Talbot, estancia Monte de Maíz que estaba de visita. De hecho firmó con ellos la carta Monte Lloverdor 1866^{I73}. Era hijo de del reverendo Gustavus Chetwynd Talbot y Emily Sarah Elwes, Withington, Gloucestershire, Inglaterra. G. C. Talbot parece haber vuelto a Inglaterra enfermo y queriendo vender el campo tal como también su socio Richardson, mientras tanto radicado en Monte Maza,

Frayle Muerto^{D122} lo que les resultaba difícil sin tener los títulos de propiedad. Tanto este como el anteriormente tratado campo La Victoria figura en el mapa Chapeaurouge 1872 bajo el nombre Talboth; en el mapa Laberge 1867 estas dos suertes numeradas 46 y 53, entre otras más, aparecen ambas como de Talbot, Richardson, otros y cia. Georg C. Talbot (*1841 -⁺1891, [∞]1875, Edith María Brockelhurst, ⁺1931) no debe haber regresado a la Argentina, pasando a ser capitán del regimiento 1st Stafford Militia. Según J. Howat, York, comunicación 2004, alrededor de 1895 el Burke's Peerage, p. ?? lo registra a su primo Charles A. P. Chetwynd Talbot como cónsul inglés para Galicia, Asturias y León, España -en esa época capitales ingleses promovieron la industrialización de la región cantábrica-, después fue cónsul general en Boston, Estados Unidos. El otro primo Gerald H. Chetwynd Talbot funcionó como empleado público en Londres. Que se sepa los dos hermanos Talbot y el primo Talbot nunca más tuvieron conexión alguna con la Argentina.

En los mapas Chapeaurouge 1872 y 1893 la suerte I31 sigue figurando como de Talbot. Pero de acuerdo a una escritura labrada por el escribano Juan Bautista Cruz, Buenos Aires, y protocolizada en Córdoba por el escribano Donaciano de Campillo, registro 4, 1880, folio 849, ver también Monte Maíz 100 Años, p. 17, establece que sólo poco después de retirarse a Inglaterra y poco antes de vender la estancia La Victoria, los hermanos Gerald H. Talbot, empleado público, Bayswater, Londres, y Charles A. P. Talbot, comerciante, Watford, Hartfordshire, representados por William (=Guillermo) Kemmis, Las Rosas^{Anini,H29} vendieron en 1880 a Nicanor Joaquín Arévalo (*1818, Tucumán -⁺1881, [∞]Juana Antonia Fernández (*1829, Buenos Aires -⁺1892; ambos censados en 1869 en Lobos, Buenos Aires, él hacendado, junto con los hijos Carmen, Domingo, Estanislao, Nicanor, María Antonia y Salustiano A., nacidos entre 1881 y 1890) la suerte I31, 3 leguas, 647 cuerdas cuadradas (≈9.211 hectáreas). Cuando falleció N. J. A., padre, en 1881^{abj} asumió la sucesión la viuda de Arévalo y sus hijos y fallecida también ella en 1892, la hija (Florentina Jesús del) Carmen Arévalo -después Carmen A. de (Bernabé) Olmos?- heredó la suerte I31 ampliada al sur por una angosta franja norte de la suerte J33; sus hermanos heredaron esta última y otras suertes situadas alrededor de Monte Maíz y Wenceslao Escalante^{abj}. La franja recién mencionada es incidentalmente responsable del esguince al sur que más tarde en 1902 hizo la ferrovía en las inmediaciones de la estación Monte Maíz, ver mapa Córdoba 1924^{arr}. Según las mismas fuentes - ver también Schiavoni, Inrville, p. 49 y Gould, Monte Maíz, p. 394- Jorge (=George) H.(enry=Enrique) Read y Guillermo (=William) V.(incent=Vicente) Ricketts ([∞]Amelia Baurdeu), residentes en Nueva Palmira, Uruguay^{H28}, en condominio le compraron a Carmen Arévalo la suerte I31: registro 2, 1897, folio 145 y 1898, folio 236. El mapa Warner 1898 la marca como de Carmen Arévalo, 'hoy' de Ricketts y Read. Otra vez de acuerdo a las mismas fuentes en 1899 registro 2, escribano Demetrio Ramos, 1899, folio 85v, la suerte pasó a ser solamente de J. E. Read (=Reed =Rill, pronunciado Riid en inglés), soltero, residente en Buenos Aires; no hay duda que su estancia siguió llamándose Monte del Maíz; es el mismo J. Enrique Read (*1845, Montevideo, inglés, soltero) quien junto con Vicente Ricketts (*1837, Clifton, Inglaterra) y Teófilo Ricketts (*1840, Clifton)^{H28} todos estancieros, fue censado en 1895 en un hotel céntrico en Buenos Aires. Un George Read oficia de testigo en una boda 1888 en la iglesia Saint John, Buenos Aires. Jorge H. Read aparece como dueño de unas suertes B22 y B29, cerca de General Pico, departamento Maracó, gobernación La Pampa: mapa Dubois 1896, mapa Chapeaurouge 1901, hoja 52; un hermano? Antonio P. Read figura allí como dueño de un campo vecino; otro campo vecino es de Guillermo (Vincent) Ricketts^{arr}. Campaña Agrícola 1908, p. 38 y 1912, p. 34 lista una **colonia Monte Maíz**, 8.800 hectáreas, fundada 1902 por Esteban Lambert, propiedad de Jorge H. Read, administrada por E. Lambert. En 1902 Read le vendió al F.C.C.A. -este último representado por Enrique H. Woodgate^{abj,F83}, la escritura correspondiente figura en el registro 3, 1903, folio 1664- el terreno destinado para las vías y la estación Monte Maíz a lo largo del margen sur de su campo por simbólicos 50 pesos (Gould, Monte Maíz, p. 397^{J33}), el nombre de la estación siendo propuesto por Read. Según el libro Monte Maíz 100 Años, p. 31, Esteban Lambert^{abj} fue el administrador de los campos de Read y el encargado de llevar adelante a esa transferencia y por lo tal se lo considera como fundador del pueblo de Monte Maíz. Pareciera que Lambert causó a Read venderle terreno

aledaño a la estación como parte de El Rincón^{abj} -comparar Corral de Bustos¹⁴², Isla Verde¹⁴⁰ y Chazón¹⁷⁶- en el que se formó el pueblo Monte Maíz. Jorge H. Read hace una aclaración de un contrato compra y venta: registro 4, 1903, folio 2 y el mismo le vendió a Esteban Lambert un campo(?): protocolización, registro 4, 1903, folio 773 y 1904, folio 2. Todo el resto de la suerte I31 sigue figurando como propiedad de Read en plano remate Cross 1906 pero según una escritura protocolizada en el registro 42, Córdoba, escribano Roberto Figueroa el 31.5. 1905 los hermanos Arturo (Federico) y Teodoro (Augusto) Nottebohm^{G26} le compraron a Read aproximadamente un tercio norte de la suerte I31, mas exactamente 2.616 hectáreas por 221.500 pesos moneda nacional legal bajo la condición de respetar el contrato de arrendamiento que J. E. Read tenía celebrado con Esteban Lambert y que vencía en 1907. Como siempre lo hacían, al poco tiempo los hermanos Nottebohm (=Nottebonn) transfirieron -nota datada 1907 al margen de la mencionada escritura- el campo que bautizaron estancia La Bélgica, a la compañía familiar Sociedad Anónima Pastoril y Agrícola La Bélgica, que en la Argentina era representada por ellos mismos^{G26}.

Norman (=Normando) C.(risp) Lanyon (*1869, Falmouth, Inglaterra, en 1881 residía allí con sus padres) viajó en 1900, 1906 y 1916 de Inglaterra hacia Argentina; el diario The Standard 10.8. 1909 anunció su compromiso con Dorothy Mead, Falmouth (*1888, Falmouth); el Review River Plate 16.6. 1911 a su vez anunció que mrs. (=la señora de) Norman Lanyon viajó con un hijito (*1910, Flores: website argbrits howat) y una sirvienta a Inglaterra. Lanyon ya había firmado la recién mencionada escritura 1905 como testigo; el website catálogo mensuras provincia buenos aires lista una mensuras bajo partido Tornquist, p. 371, número 74, 1900, propietario Norman Lanyon, agrimensor J. E. Moy por lo que fue allí vecino de los hermanos Nottebohm^{G26}; en 1905 era propietario de una fracción suroeste de la suerte H71, según una mensura judicial de la vecina suerte H70. En esa época se hizo amigo de Juan Campbell^{F20} quien dibujó una caricatura de él: comunicación 2015, John Daffurn, Stamford, Inglaterra. Norman Lanyon fue mayordomo de La Bélgica bajo la administración de don Teodoro Nottebohm quien residía en la estancia La Maya^{G26}. En 1917 un Norman Lanyon de Buenos Aires pereció cuando el vapor Highland Corrie, Nelson Line -su carga era carne congelada- fue hundido en el canal de La Mancha por un submarino alemán (U(ntersee)boot 40): New York Times 20.5. 1917; de hecho existe una inscripción memorial en Cornualles para un Norman Grise (=Crisp?) Lanyon (*1870 -⁺1917: website findmypast). Según mi padre -aprendiz en La Maya en los tempranos años '20- don Teodoro y el entonces mayordomo, -también un inglés- de La Bélgica se reunían cada 14 días para consultas o para intercambiar hacienda en un todavía (2004) existente pequeño pero agudo martillo -muy fácil de uno 'tragárselo' cuando transitando envuelto en la polvareda de un camión -Arturo Nottebohm^{G26} me contó (2006) que trató de convencer a los propietarios vecinos de rectificarlo pero que no lo logró- a medio camino entre las estancias La Maya y La Bélgica y situado en el centro de la antiguo campo Monte Molina, H29. Según el Monte Maíz 50 Años, p. 58 la casa de La Bélgica recién se construyó para Lanyon quien al principio vivió en El Rincón de Esteban Lambert^{abj}. A la mitad este de la estancia La Bélgica se la denominó la sección Invernada, ver H28 y I30 acerca de una sección Médanos; a principios de los años '40 La Invernada todavía contenía un puesto ocupado por un puestero, el puesto todavía figura en el mapa Igm 1950, escala 1:50.000. En 1926 entró don Diego Lund como mayordomo de La Bélgica y La Sección quien actuó hasta 1949, cuando se retiró casi ciego de diabetes a una chacra que poseía cerca de Río Cuarto. Se decía que su padre dinamarqués había tenido una estancia en el sur pero que se había fundido: sería el Thomas Lunt (=Lund?) que en un mapa catastral de 1896 figura como dueño de un campo cercano a General Pico, La Pampa? Como capataz de La Bélgica alrededor de 1950 actuaba don Polo (=Hipólito) Quinteros; "A veer Poliiito ..." decía don Diego antes de darle una orden. A mí, cuando tenía unos ocho años don Diego me decía: "A veer Juanciiito" siempre cuando deseaba que me bajara y abriera una tranquera cuando él y mi padre daban una gira de inspección por el campo en una ronroneante camioneta -originalmente una elegante coupé- Ford, motor V8, válvulas al costado, modelo 1936, modificada por el taller Ford, Martini hermanos^{An17}, Marcos Juarez, ver Vera, Marcos Juárez, p 336. A don Diego lo sucedió un señor Oscar Manessi pero a éste lo reemplazó alrededor de

1952 don Arturo Luhrs, quien por el año 1940 había sido un aprendiz bajo mi padre en la estancia La Guasuncha cerca de Hersilia, Santa Fe^{G26} período durante el que acostumbraba hacerme rabiar hasta las lágrimas cuando después de que yo cerrara una tranquera me obligaba correr tras la camioneta International verde en la que él se alejaba; a pesar de ello era muy amigo mío! Más tarde, durante una visita a La Maya, G26, alrededor de 1942 me enseñó a tirar al blanco con un rifle calibre 22, llevándome mismo al Tiro Federal de Monte Maíz -fundado en 1813 a iniciativa de un famoso armero Alois Vogel de origen suizo que se radicó en el pueblo Monte Maíz apenas este fundado, ver Monte Maíz, 50 Años, p. 74- y a continuación -en compañía de unas simpáticas señoritas- al cine -sin duda el cine Ideal acoplado al café Ideal: Monte Maíz 50 Años, p. 36 y p. 106-, mi primera experiencia con ese medio. Me dormí a media película en los brazos de una de las señoritas pero todavía recuerdo nítidamente las primeras escenas del filme: un ansioso piloto volando un avión bimotor -indudablemente un Dakota (=Douglas DC2)- entre nubarrones tormentosos y metralla luminosa, sin duda uno de los muchas películas 'militares' que Hollywood produjo durante la 2da guerra mundial. Don Luhrs, quien se retiraría alrededor de 1980, vivió en Monte Maíz falleciendo allí en 2004. En 1986, cuando se disolvió Nottebohm S. A. la estancia La Bélgica pasó a ser de la sucesión de Guillermo Nottebohm, padre (Monte Molinos S. A.) administrada por el dr. Guillermo N., hijo, -también para su hermana Florencia Nottebohm de Moore- fuera eso es, de una franja este de La Invernada que le correspondió al hermano Fernando Nottebohm y que este vendió^{I30,G26}.

Los padres de Esteban (=Stephen) Lambert (*1858, Cañuelas, Buenos Aires -⁺1935, La Esmeralda, La Cumbre a donde se había retirado varios años antes; el nombre del chalet aludía a la 'emerald isle' (=Irlanda), falleció soltero) fueron Guillermo (=William) Lambert -originario de Ballygillane, Wexford, Irlanda- y Marica (=Mary) Corbet(t?^{H28}). William (Guillermo) Lambert llegó al país en 1844 desde Liverpool, Inglaterra en el barco William Peile (=Peel; Coghlan, Irlandeses, p. 77; Edmund Murray, www.irlandeses.org) y Stephen Lambert mismo fue censado en 1895 en el departamento Belgrano (cabecera Cañada de Gómez), Santa Fe como inglés, soltero y mayordomo pero Lambert es un apellido irlandés (Coghlan, Irlandeses, p. 643 y 587). Poco después debe haber entrado como mayordomo-administrador de Jorge E. Read, suerte I31. En tal función fue quien llevó a cabo la venta de los terrenos en el que se estableció el pueblo Monte Maíz y por lo tal se le considera como fundador: Monte Maíz 100 años, p. 17 y 31. Incidentalmente, el mismo libro, p. 31 lo dice muerto y enterrado en Monte Maíz pero Gould, Monte Maíz, p. ?? mas convincentemente lo computa fallecido y sepultado en La Cumbre; tengo entendido que su tumba está muy decaída (2014). En el mapa Yori 1924 Lambert figura como propietario de la estancia El Rincón, el esquinero suroeste de la suerte I31. En 1930 era vicepresidente de la Asociación Católica Irlandesa: Landaburu, Irlandeses, p. 112. Su albacea testamentaria, incidentalmente, fue esa misma Asociación: Monte Maíz, 100 años, p. 32. Una comunicación de Guillermo Lambert, Los Angeles, California establece que en 1929 Esteban Lambert costeo la construcción de una gruta dedicada a Nuestra Señora de Lourdes en el jardín del colegio Santa Brígida, Buenos Aires asistido por la Asociación Católica Irlandesa fundada por el padre Patricio J. Dillon en 1883. Un detalle descriptivo acerca de la extensión que Read vendió al ferrocarril -registro 3, 1902, folio 1023- sugiere que Lambert entonces ya era dueño de El Rincón -estancia que después fuera de Felipe Murphy^{abj,J43} - en 1902. Según el mapa del remate Cross 1906, ver Monte Maíz, 100 Años, p. 20 y 30, Lambert también fue dueño de una franja sur de la suerte H30, que se extendía de El Rincón al oeste, arroyo Saladillo por medio. Allí en 1918(?) -la Compilación Leyes 16.3. 1908, sin embargo ya lo menciona al mismo (?) puente Médano de las Cañas- como habilitado en 1902- se construyó un puente carretero apenas al sur del puente ferrocarrilero ya existente. El libro Monte Maíz, 50 Años, p. 6, lo tiene al puente como parte de un balneario municipal. En 1910 Lambert viajó a Inglaterra en el vapor Aragon, en compañía -se dio la casualidad- de Juan Benitz y su esposa^{G61}; en el website findmypast figura S. Lambert viajando de vuelta ese mismo año. En ese viaje, Esteban visitó el pueblo natal de su padre William Lambert, Ballygilane, Irlanda donde donó una estatua de Santa Teresa a la iglesia St. Ruan, Kilrane: website argentean lamberts. En 1923 el mismo website

familysearch lo lista visitando Inglaterra otra vez mas. Antes de 1905 Lambert fue, bajo Benitz quién la administraba, mayordomo de la estancia Monterrey de Malcolm Cross^{J33}. En el Anuario Kraft 1908 Esteban Lambert figura como colonizador, Monte Maíz y como ganadero, El Rincón, Monte Maíz; en los Anuarios Kraft 1919 y 1924 Esteban (=Stephen=Esteban) Lambert como ganadero, Monte Maíz. En 1911 Read -quien entonces vivía en el condado Berks(hire), Inglaterra- representado por James Dey (=Day) vendió por 5.000 pesos al contado y una adicional mayor suma financiada por una hipoteca a favor de Read que recién venció en 1917- los terrenos en el pueblo y la amplia mitad sur de la suerte I31, 5.044 hectáreas, la estancia Monte Maíz a que todavía tenía, a Ernesto Lambert; de acuerdo a un plano 19?? del agrimensor Rodolfo E. Warner, el campo limitaba al norte con A. y T. Nottebohm, al este con las sucesiones de Laiseca y Vivanco^{I45} al oeste con Murphy hermanos y el arroyo Saladillo y al sur con las vías del ferrocarril y el pueblo Monte Maíz: Gould, Monte Maíz, p. 402. En un plano, que estimo que debe ser de 1920 y que en 2005 poseía el sr. Eudoro Trentini, Monte Maíz, la parte sur de la suerte I31 aparece dividida en dos franjas. De la franja norte -que al norte linda con La Bélgica- unos dos tercios este eran de Lambert y el tercio oeste era de Rocha Melián^{I30}. De la franja sur un tercio este también era de Lambert, el tercio medio denominado estancia La Monterreycita era de Tomás J. Rooney^{H33} y el tercio oeste, la estancia El Rincón era de Felipe Murphy^{J43}. El Anuario Kraft 1913 lista a F. Murphy, El Rincón, Monte Maíz; el Anuario 1929 lista a Felipe Murphy, ganadero, Monte Maíz. La fracción Monterreycita más tarde parece haber pasado a ser en gran parte de Luis Lenardón^{J39}. En 1922 sin embargo E. Lambert donó un terreno vecino al pueblo Monte Maíz como sede para un club atlético que unificó a tres entidades previas y que pasó a llamarse C. A. Lambert: Monte Maíz, 100 Años, p. 31. En plano catastral de La Bélgica 1921 figuran Guillermo C.(onrad) Vincent, Clemente (=Clemens) M. Pinnell y Esteban Lambert como dueños de las fracciones lindantes al sur de La Bélgica. C. M. Pinnell debe ser el mismo Pinnell que en 1909 le compró a Juan E. Benitz^{F61} un potro alazán para correrlo: website juan benitz diary. Jugó al polo para el Bell Ville Polo Club^{CVMaria.G61} fundado en 1897: Laffaye Encyclopedia, 2da ed. p. ???. El English Directory 1923, p. 93 todavía lista a Esteban Lambert, como residiendo en la estancia Monte Maíz, Monte Maíz. En el mapa Yori 1924 figura la estancia La Bélgica de Nottebohm hermanos ocupando los cuadrantes noreste y noroeste de la suerte I31. El cuadrante sureste de la suerte H31 aparece muy fraccionado, fuera de eso es, un campo La Britannia (=Bretaña) algo menos fraccionado que era de W. C. Vincent y C. M. Pincel (=Pinnell) y que de situaba directamente al sur de la sección Invernada de la estancia La Bélgica I. En un plano La Britania 1941 -en el que se especifica un Con.(rad V.)incent como su propietario - sin duda se trata de William Conrad Vincent^{H28,H29,G27} - el campo figura con una fracción este sin dividir y una fracción oeste ya subdividida; el mapa Igm 1950 inscribe por aquí a A.(gustín) Castro. Como colindantes al sur el plano 1941 indica a Esteban Lambert y Federico Ripoll. El mismo plano indica -camino Monte Buey-Monte Maíz por medio- al ya varios años antes fallecido Esteban Lambert como propietario colindante al oeste. Se debe tratar de La Colorada, 602 hectáreas, que figura en el testamento de 1929 de E. Lambert: Gould, Monte Maíz, p. 412. El cuadrante suroeste de la I31 aparece muy fraccionado en el mapa Yori 1924 fuera de una estancia La Colorada que 'ahora' es de J.(osé S.?) García^{H56,I30,J33} en el medio -según una, probablemente falsa, tradición local el nombre de la estancia aparentemente surgió por una antitesis política^{F22} al nombre de la estancia La Blanca^{J33}; el dueño Pinasco de la última y J. S.(aavedra?) García de La Colorada eran sin embargo amigos según una comunicación oral 2004 de Miguel Angel Podestá, nieto del primero- y El Rincón ya mencionado pero entonces de (Domingo?) Pagliero: ver Monte Maíz 100 Años, p. 167. José S.(aavedra?) García^{J33} (1874, España, censado soltero, comerciante, Rosario en 1895) fue un almacenero de ramos generales y acopiador de cereales en Monte Maíz: Monte Maíz, 50 Años, p. 6. Los Anuarios Kraft 1919 y 1924 listan como ganadero, Monte Maíz, a Eduardo Garagham (=Eduardo Parnell Garrahan Young, *1883, Lobos -⁺1958, Suipacha, ^o1911, María Cecilia Byrne, *1886 Argentina -⁺1956, Suipacha, él estanciero que residió en Salto, Monte Maíz y Suipacha: website irishgenealogy; algunos de sus hijos nacieron en Monte Maíz) y los Anuarios Kraft 1919, 1924 y 1929 tienen a Martín hermanos^{F20}, ganaderos, Monte Maíz, pero no he logrado localizar su estancia.

Como hemos visto la historia del cuadrante sureste de suerte I31 todavía está poco clara. Lo que está bien establecido es que al norte de ese cuadrante y apenas al sur de su divisorio con la sección Invernada de la estancia La Bélgica, es decir apenas adentro del recién mencionado campo La Britannia estaba situado un monte de(l) Maíz que le dio el nombre a la suerte I31 en 1864 y que ya usaron los Talbot en 1865, ver Seymour, Poblador, p. 108 y 122. Como ya comentado el informe 1864 de la Comisión Topográfica provincial hace hincapié en la presencia del monte así llamado pero nótese que no afirma que creciera maíz en ese lugar en el momento dado. Los nombres toponímicos de la región, tales como Fraile Muerto, Potro Muerto o Tigra Colgada, frecuentemente se derivan de episodios pasajeros. Algún baqueano habrá alguna vez notado unas plantas de maíz que algún gaucho o indio itinerante sembrara y al monte le quedó el nombre; de que los indios cordobeses cultivaban el maíz ya desde tiempos pre-colombianos no hay duda: Bixio, Encomiendas, p. ?? . El monte figura en el mapa Laberge 1867 -fue a su sombra que los Talbot erigieron su casilla^{arr}- y en el atrasado mapa Córdoba 1882, ver también Monte Maíz, 100 Años, p. 21 y 24, donde el monte figura en el mismo plano 1883 aquí ilustrado. El mapa Igm 1931 todavía marca un monte del Maíz en aproximadamente ese lugar. La tradición repetida en Udaondo, Estaciones, p. 243 y Monte Maíz, 100 Años, p. 21 que atribuye a J. H. Read haber nombrado así a la suerte es por lo tal errónea, como también otras semejantes e parecidamente hipotéticas 'yerbas'. Alrededor de 1945 todavía existía allí una pequeña isleta de monte natural visible sobre la mano izquierda del ya mencionado camino que cruza la estancia La Bélgica hacia el pueblo Monte Maíz: como chico ese montecito me fascinaba por las interesantes aves que podría albergar pero como estaba ubicado en campo ajeno, nunca llegué a visitarlo. Que yo sepa era entonces el único monte natural varias leguas a la redonda. Monte natural -más exactamente bosque del espinal: website bosque espinal- sino solo perduraba como cintas ribereñas a lo largo de los ríos Tercero y Carcarañá y como una serie de isletas, o mismo montes, apenas al sur, y al mas extensamente al oeste y norte de Bell Ville; la costa del río Cuarto (=arroyo Saladillo) es demasiado salitrosa como para permitir tales montes.

Paréntesis basado en website arevalo lobos y Yabén, Biografías, p. I309. Domingo Soriano Arévalo (=de Arévalo, *1783, Buenos Aires -⁺1834, Lobos, [∞]Josefa Laguna y Bazán, *1802, Tucumán) era de padres españoles, ingresó al servicio militar en 1802 y se distinguió durante las invasiones inglesas en 1805 y 1807. Participó en la expedición al Alto Peru 1811-1813 y quedó como militar en Tucumán hasta 1820 cuando fue enviado a combatir al caudillo Estanislao López en Santa Fe. A continuación se lo trasladó a Lobos, provincia Buenos Aires donde fue ascendido a coronel; como tal peleó contra los indios pampas y tehuelches hasta 1824 cuando pasó a la plana mayor, retirándose definitivamente en 1827. Es sin duda es el Soriano Arévalo y seguramente también el coronel Arévalo que lista Oddone, Burgesía, p. 76 como enfiteuta de 11 1/2 leguas cuadradas en Lobos y Polvador(?), provincia Buenos Aires entre 1822 y 1830. Su hijo primogénito (Hermenegildo) Nicanor Joaquín Arévalo^{arr}, se casó con Juana Antonia Fernández, una nieta de los fundadores de Lobos. Josefa Laguna, viuda de D. S. Arévalo y sus hijos Nicanor Joaquín, Irene, Carolina y Enriqueta compraron en 1855 un campo de 8.189 hectáreas cercano a la posterior estación José Santos Arévalo del FC. Sur (=Roca). En los años entre 1864 y 1877 Nicanor Joaquín Arévalo compró varias fracciones adicionales. Cuando Josefa Laguna falleció, N. J. A. heredó unas 5.301 hectáreas y adicionalmente le compró a su hermana Irene Arévalo de Caminos unas 503 hectáreas. Nicanor Arévalo fue presidente de la municipalidad de Lobos en 1864 y 1869: wikipedia lobos. Un Santos Arévalo es listado hacendado, Lobos en el Commercial Directory 1897, p. 98.

Existe una adicional mensura judicial aprobada, departamento Unión, número 33, 1895, suertes 30 a 35, 56.847 hectáreas de Nicanor J. Arévalo y Juana Fernandez de Arévalo, ejecutada por Rodolfo A Warner que concierne la división de sus campos entre sus herederos. En lo que respeta la suerte I31 el plano la rotula lote número 6 de Carmen Arévalo con Victor Beltrán, colonia Monte Molina vecina al norte^{H29}, las viudas de Banfield y Vivanco y Domingo Bruno y R.(afael) Laiseca vecinos



Los campos de los esposos Nicanor J. Arévalo y Juana F. de Arévalo en 1883: las suertes I30, I31, J32, J33, K34 (parte) y K35 según el plano del agrimensor Felix M. Olmedo; nótese el Monte de Maíz en la suerte I31.

al este^{H45}, el arroyo Saladillo, límite al oeste y el lote 3 de Salustiano V. Arévalo vecino al sur^{J33}; aquí para formar al lote a la suerte I31 se le agregó una angosta franja de la suerte J33. El lote 6 era atravesado de norte a sur próximo al arroyo por un camino que proveniente de Monte Molina se dirigía a la estancia Los Matacos^{J39} sobre el cual a medio camino figura un poblado de Matías Molina (?) -unos dos kilómetros al noroeste del posterior pueblo Monte Maíz- pero del monte del Maíz el plano ya no muestra ni traza. Debe tenerse en cuenta que por lo general tales montes sufrían intenso desmonte por la extrema escasez de leña que afectaba a la región; eran sin embargo capaces de un rápido rebrote muchos, mismo decenas de, años después. La mensura aclara que en 1879 Nicanor J. Arévalo compró a Julio, José María, Catalina y Gliseria (=Glicería=Griceria) Fragueiro, la suerte K35 y parte de la suerte K34 y a Seferino (=Ceferino) de la Lastra^{An111,D125,G19,I47} la suerte I30^{abj}, en 1880 a Samuel Lafone Quevedo y Juan Keller (=Heller) a través de su representante Tristán A. Malbrán la suerte J33; en 1881 a los hermanos Carlos y Gerardo Talbot la suerte I31^{arr}, y que en 1881 -apenas fallecido su marido?- Juana Antonia Fernández de Arévalo compró a los von der Wall -mas precisamente a Carlos Reimann, tutor de las menores María Adolfinia Carolina y Elena (=Helena) Adolfinia Leopoldina von der Wall^{Fqq}: registro 1, 1881, folios 288 y 771v- la suerte J32 y que en 1889 el fisco, la mesa de Hacienda, les cedió (=vendió) a los herederos de Nicanor Joaquin Arévalo un sobrante entre las suerte J33 y J39, 262 hectáreas^{J33}. El agrimensor R. A. Warner dividió el enorme campo en lotes aproximadamente iguales (~9.475 hectáreas) para cada uno de los 6 hijos herederos^{abj}, quitándole una angosta franja a la suerte J33, Monte Rey (=Monterrey) y agregándosela a la suerte I31, Monte del Maíz^{arr} y quitándole otra mas ancha franja a la suerte I30 y agregándosela a la suerte J32^{abj}. Extrañamente, según el registro 2, 1879, folio 1002 Seferino de la Lastra le vendió a algo a Nicanor Joaquín Arévalo.

La **suerte 30**, al oeste del arroyo Saladillo, según la mensura administrativa, departamento Unión, número 6, 1864, 11.022 has, caratulada propietario Macario Torres, firmada por Albano M. de Laberge^{F20}, contenía en su rincón sureste las zanjas y taperas del Zanjónsito (=Sanjoncillo) al

estenoreste del actual pueblo Wenceslao Escalante, un parada a la vera del camino Saladillo-La Carlota^{G26,H28}. Este poblado se hallaba cerca del arroyo Saladillo entre los posteriores puentes de los Galgos^{abj} y del ferrocarril^{I31} a la vera de una cañada. Esta provenía del poniente, mas precisamente de un bañado S(an)ta Rosa que el mapa Córdoba 1882 muestra emplazado en la vecina suerte I72 pero que en la mensura 1883 de F. M. Olmedo figura incluida dentro de la suerte I30; por este alargado bajo hoy-día (2005) corre un minúsculo arroyuelo que cruza a por debajo de una alcantarilla un camino norte a sur que parte a la suerte I30, ver mapa Igm 1950. Representa de hecho el cauce final del arroyo El Chato^{Ell,F66bis,H69}. Un corral de las Liebres^{H28,I73} se situaba cerca del esquinero noroeste de la suerte I30. Según una escritura, registro 2, 1866, folio 72v, el agrimensor Macario Torres^{G26,H54,H56,H67,J32} compró la suerte I30, Las Liebres, 4 leguas, 117 cuabras cuadradas (≈11.022 hectáreas) al fisco cordobés por 1.125 pesos bolivianos la legua cuadrada; Villafañe, Economía, p. 73 anota un total de 4.867 pesos (bolivianos?). Como Torres acostumbraba hacerlo -compró en total 7 suertes al fisco ordobés- la debe haber revendido poco después ya que en el mapa de Laberge 1867 la suerte I30 figura rotulada algo tenuemente como propiedad de (Thomas =Tomás) Thomas^{L8}, un ingeniero que a partir de 1872 residió en Carcarañá, Santa Fe y que poseyó varios campos en las provincias Córdoba y Santa Fe; el mapa Laberge 1866 rotula a la suerte I30 como de Hall. Mi hermana Antonia de Stoppani descubrió en el diario The Standard, Buenos Aires, del 25.6. 1866 que un mr. (Alanson?) Hall^{L8} había recientemente comprado un campo en la región de Fraile Muerto al que quería arar para sembrar maíz, trigo y papas. Debe haber desistido porque Seymour, en su libro Un Poblador no menciona a nadie por ese lugar: la causa otra vez^{I31} habrá sido la desgracia de Monte Llovedor^{I73}. Pero el mapa Chapeaurouge 1872 de hecho tiene a la suerte I30 todavía marcada como propiedad de Hall. Debe tratarse de Alanson S. Hall^{L8}, un socio y con-cuñado del recién mencionado Tomás Thomas, pero comparar E24. Sin embargo, la suerte I30 tiene que haber pasado a ser de (María) Dolores Torres Cabrera de Zavalía (*1840), una hija de (José) Macario Torres^{G26,H45} y María (de la Exaltación) Cabrera, a quién le habrá recaído antes de 1870 posiblemente porque Hall no terminó de pagarla. Una escritura asentada en el registro 1, escribano Hermógenes Ruíz, folio 19v, establece que esta señora M. T. de Z. en 1870, a través de su marido Salustiano J. Zavalía (*1837, Tucuman-⁺1914, Buenos Aires; en el Comercial Directory 1897, p. ?? el dr. S. J. Zavalía figura como vocal del directorio del FC. Villa María a Rufino; notamos que en 1868 S. Savalia (=Zavalía) se constituyó como fiador del finado M.(acario) Torres: registro 2, folio 88v; el testamento del último figura en el mismo registro, 1868, folio 38) -según Herrero, Indice Biográfico, fue procurador del Tesoro cordobés 1865-1869; es mencionado como ministro del gobernador (18??-18??) Juárez Celman por Cárcano, 80 años, p. 85- vendió la suerte I30 a Seferino (=Ceferino) de la Lastra^{An111,D125,G19,I47}, un corredor de campos. Salustiano Zavalía fue designado apoderado de Macario Torres: escribanía 2, 1869, legajo 171, expediente 3. En 1879 S. de la Lastra le vendió la suerte I30 a Nicanor Joaquín Arévalo^{art}; según Gould, Monte Maíz, p. 392 una parte de esta suerte le fue sin embargo vendida por los ya mencionados José María, Gliceria, Julio, y Catalina Fragueiro, tal como también la suerte K35 y parte de la suerte K34. Nicanor J. Arévalo y su esposa Juana Fernández adicionalmente adquirieron en esa época las suertes I31, J32 y J33, las cuales todas se agrupaban alrededor de los futuros pueblos Monte Maíz y Wenceslao Escalante, y a lo largo del arroyo Saladillo, un total de unas 56.670 hectáreas. Pareciera que los Arévalo hicieron el considerable dinero necesario para adquirir esta mayor extensión como estancieros en la provincia Buenos Aires^{art}. Cuando falleció N. J. Arévalo en 1881 la viuda de Arévalo asumió la sucesión en condominio con sus hijos. En el mapa Revol-Galíndez 1883 estas suertes son listadas como de los herederos de Arévalo. Existe una mensura judicial aprobada registro 1, legajo 9 (=Unión, número 9) ejecutada en 1883 por Felix M. Olmedo a solicitud de los sucesores de Nicanor J. Arévalo que detalla las suertes I30, I31, J33, K34 y K35, indicando a la viuda Juana A. F. de Arévalo como dueña de la vecina suerte J32; en el noroeste de la suerte I30 el plano indica un corral de las Liebres, en el suroeste una población Santa Rosa y en el sureste la población Zanjoncito. En nombre de ^INicanor J. Arévalo, ya fallecido, se protocolizó la división de los campos situados en la pedanía Loboy, departamento Union en el registro 2, 1898, folio 190v. Los hijos Arévalo fueron ^{II}José Santo(s) A. (*1858, °1893, María

Luisa Hill, *1870) -fué un político, jurisperito, legislador y tribuno porteño: existe un(a) pueblo / estación bonaerense José Santos Arévalo nombrada(o) según él; figura como abogado y estanciero, Viamonte 1732, Buenos Aires en las Guía Kraft 1903 y 1908- ¹²Domingo Fausto José A. (*1859, Lobos, soltero, estanciero, Buenos Aires ciudad, en 1895), ¹³Nicanor Victorino A. (*1862, soltero rentista, Buenos Aires ciudad en 1895), ¹⁴Juliana Juana Antonia A. (*1863, Lobos, Buenos Aires, -⁺<1895, [∞]Andrés T. Villanueva^{173,134}), ¹⁵Salustiano A. (=V.) (*1865), comparar An318, ¹⁶Florentina Jesús del Carmen A. (*1873, Buenos Aires ciudad, soltera en 1895) y ¹⁷Estanislao Octavio A. (*1860); este último sin embargo vendió sus derechos a los demás hermanos. Fallecida también la viuda ⁽¹⁾Arévalo en 1892 la mayor parte, unas 9.400 hectáreas, de la suerte I30 -que originalmente había comprendido unas 11.000 hectáreas- le tocó a ¹²Domingo F.(=Fausto Domingo José) Arévalo. No entiendo porque en una escritura 1888 concerniente a la suerte H28 se menciona como vecino el sur, dueño de la suerte I30 a un M.(anuel?) Flores: sería un arrendatario o administrador de los Arévalo? Una franja sur de la suerte I30 como se aprecia bien en el mapa Warner 1898, se le sumó a la algo menor suerte J32 que heredó Nicanor V.(ictorino) Arévalo.

Domingo F. Arévalo^{arr.131}, en 1896 según una escritura asentada en el registro 2, folio 593v vendió su campo I30 Las Liebres a los socios Jorge Enrique (=George Henry) Read y ²Guillermo Vincent (=William Vicente) Ricketts (*1834, Westbury on Trym, Gloucestershire, -⁺1907, [∞]Emily Jane Bowden, *1840, él era un hermano del ya tratado ¹Jacobo Wilcox R.^{H28}, ambos residentes en Nueva Palmyra, Uruguay¹³¹. El censo 1895 lista junto con Jorge Enrique Read¹³¹ a Vicente Ricketts (*1837 Inglaterra; debe ser el mismo que William Vincent Ricketts) y a ³Teófilo Ricketts (*1840; debe ser el mismo que Teophilus R.,*1831, Clifton, Gloucestershire -⁺1924^{H28}), los dos últimos nacidos en Clifton, Inglaterra, ambos estancieros, y ambos pasándose por mas jovencitos de lo que eran, los tres residiendo en un hotel céntrico en Buenos Aires. En el mapa Warner de 1898 tanto la algo amenguada suerte I30 como también la suerte I31 -cuyo tercio norte a partir de 1907 sería la estancia La Bélgica- figuran como 'hoy' de Read y Ricketts. Según el mapa Dubois 1896 tanto Read como Ricketts poseían mas campo cerca de la futura ciudad General Pico, gobernación La Pampa. La sociedad de estos dos señores se dividió tres años después, en 1899¹³¹, lo que primero requirió solucionar un embrollo surgido porque a la suerte I31 en la anterior escritura de 1896 se la había erróneamente declarado situada en el departamento Marcos Juárez, cuando factualmente era parte del departamento Unión. En un plano catastral de esa época Read de hecho figura como dueño único de la suerte I31 -la estancia Monte del Maíz que había sido previamente de los amigos Gerald y Charles Talbot de Seymour y Goodricke^{H29}- y Ricketts como dueño único de la suerte I30, **estancia Las Liebres**, esta última sin duda así nombrada según el ya mencionado viejo lugar de ese nombre sobre el divisorio entre las suertes I30 y H28; nótese sin embargo que a esta última suerte como ya comentado, también se la conoció como Las Liebres; hoy-día un campo que se ubica en el rincón noroeste de la suerte I30 todavía se lo conoce como Las Liebres: comunicación 2007, Miguel Nottebohm, La Sección. Incidentalmente, el mismo nombre Las Liebres se le dio al abrirse en 1903 a la estación que mas tarde, en 1919 fue rebautizada Laborde¹⁷³. Según una protocolización en el registro 42, 2.3. 1905, escribano Roberto Figueroa, Arturo y Teodoro Nottebohm -quienes después en 1907 se la revendieron a La Bélgica, S. A.- le compraron en Buenos Aires a ²Guillermo V. Ricketts, casado, residente en Colonia, Uruguay, el cuadrante noreste (2.218 hectáreas, posteriormente rectificadas a 2.018 hectáreas) bajo la condición de que la cosecha de 1904 todavía le correspondería al vendedor -significando que la compra ya se tiene que haberse convenido a mediados de ese año- y de que los compradores respetarían hasta 1907 el contrato de arrendamiento celebrado por G. V. Ricketts con (Francis) Higham y (Guillermo C.) Vincent^{H28}. La fracción pasó a ser la parte sur de La Sección, la parte norte siendo el cuadrante sureste de la ya tratada suerte 28. Según un plano que acompaña a la escritura la fracción contenía un pequeño alfalar con un edificio, aproximadamente coincidiendo con el presente (2006) casco de La Sección. En el rincón suroeste de la fracción el plano marca un edificio denominado chacra Zapatero que no figura en el texto de la escritura.

Al total de 5.353 hectáreas reunidas por los Nottebohm a través de las compras del cuadrante sureste de la suerte H28 y el cuadrante noreste de la presente suerte I30 entre alrededor de 1920 y 1970 se lo conoció formalmente como la sección Médanos de la estancia La Bélgica; acerca de una sección Invernada ver I31. El nombre aludía sin duda a la cercana (al sur) estación Médano(s) de las Cañas, abierta en 1903 y rebautizada Wenceslao Escalante en 1919^{J32, J80}. Tradición oral sugiere que los Nottebohm al principio no arrendaron sus campos. Sin embargo, alrededor de 1940 mas de la mitad de La Sección, como ya se la llamaba abreviando informalmente, estaba poblada por unos 18 colonos arrendatarios, todos ellos de bastante antigüedad (~1930)^{abj}. Sus contratos de diez? años de duración con opción de renovación, especificaban que de sus mas o menos 100 hectáreas cada uno, podían dedicar solo 1 hectárea a caballos y cerdos (y a una vaca lechera?) y que el 20 % de la cosecha anual, grano sano, limpio y seco debía entregarse embolsado a Garrone y cia., Wenceslao Escalante a favor de La Bélgica S. A. P.(astoril) y A.(agrícola). Este sistema de arrendamientos mas o menos así definidos comenzó a usarse en gran escala allá por los años '20 cuando hubo una masiva inmigración de campesinos italianos.

Schiavoni, Inriville, p. 156 y Ferrero, Gringa, p. 36 describen que anteriormente, alrededor de 1910, los contratos de arrendamiento eran a cortos plazos, involucraban la entrega de hasta mas de 35% de la cosecha, prohibían la construcción de viviendas y graneros, no permitían plantar árboles, a menudo forzaban el alquiler de la trilladora del latifundista y obligaban a entregar la cosecha embolsada y puesta en una estación de ferrocarril, consignada a un específico negocio acopiador de cereales, y de ramos generales. Esta último frecuentemente era del mismo latifundista que mismo pagaba el producto por medio de vales, que a su vez obligaban al chacarero de comprar sus necesidades en el mismo negocio, frecuentemente a precios exagerados. En 1912 cundió por la pampa cerealera el Grito de Alcorta, una especie de huelga de chacareros arrendadores que comenzó en el pueblo Alcorta, Santa Fe, desencadenada por una malísima cosecha^{As7}. En esa ocasión los colonos de Médano de las Cañas -se trataba al parecer de arrendatarios de los Garrone^{abj, J32}- propusieron contratos modelo que consideraban más justos que los entonces generalmente vigentes. El levantamiento campesino condujo a la formación en 1912 de la Federación Agraria que propulsó la creación de nuevas leyes de arrendamiento y aparcerías rurales que aseguraron que los contratos fueron efectivamente a más largos plazos y a condiciones menos onerosas.

Muchos de los contratos que se habían firmado en los años '30 vencían hacia 1942, pero fueron entonces prorrogados con tasas de arrendamiento rebajadas por sucesivos decretos o leyes introducidas por el presidente Ramón J. Castillo (1942-1943) y después de la revolución de 1943, por Juan D. Perón, en varias calidades ejecutivas, una decisiva en 1947 concediéndole a los arrendatarios muchos derechos, tanto que para los arrendadores los arrendamientos se tornaron en una carga. O porque los segundos le vendieron a los primeros a bajos precios los predios, o porque los primeros le "vendieron" a los segundos sus contratos a buenos precios la ley en efecto terminó con el sistema de arrendamiento, pero ver F83. Según una comunicación 2001 de don Alfredo Serán, Monte Maíz (+~2005), antiguo encargado de La Sección, los colonos de La Sección, casi todos de apellidos italianos eran dos hnos. Papparelli, dos hnos. Escolani, Pognante, Escalione, Bigniani, Borio, Giordano, Astori, Vicencini, Alvado, Alloco, (Victorio) Cattinari, (Pedro) Bellamo (=Vellano), Frosasco y dos hermanos Georgetti (comunicación Miguel Nottebohm, 2001); el Anuario Kraft 1935 lista a Juan Cattinari, chacarero, Medanos de las Cañas, el Anuario Kraft 1945 a Luís Papparelli, Juan y S. Pognanti (=Pognante?), chacarero, Medanos de las Cañas. A partir de mas o menos 1943, Nottebohm S. A. -la compañía familiar había entretanto cambiado su entidad comercial^{G26}- representada por su entonces director, don Guillermo Nottebohm padre, a través de mi padre Pablo Delius quién era entonces el administrador de las estancias La Maya y La Bélgica y de don Diego Lund y don Arturo Luhrs, estos dos sucesivos mayordomos de La Bélgica^{H31}, se empeñaron en recobrar los campos arrendados. Los colonos se retiraban de sus contratos si se les indemnizaba bien las mejoras que le habían, -o a veces, pretendían haberle hecho- a la fracción de

campo que arrendaban. Con las indemnizaciones recibidas algunos de ellos se compraron chacras propias, frecuentemente en el norte chaqueño del país pero otros se convertían a ‘puebleros’, muchas veces a insistencia de sus hijos. El interés económico de Nottebohm S. A. era de dedicar más campo bajo mano propia a la cría y engorde de vacunos, en esa época con ganancias netamente superiores a los que generaban los arrendamientos. A partir de alrededor de 1950 bajo la primera presidencia de Juan Domingo Perón, también por temor a una expropiación de acuerdo al lema ‘la tierra a los que la trabajan’ que Perón expugnaba^{J41, J42}. De acuerdo al mapa Igm 1950, 1:50.000 quedaban en La Sección los colonos J. Giordano, hermanos Pognante (Santiago, Clemente; José y Esio: comunicación 2009 Rubén Grivarello, Wenceslao Escalante) y hermanos Paparelli; unos colonos Barrata hnos. se deben sin duda a un error del mapa. En 1960 todavía quedaba, si recuerdo bien, un solo colono: nos sacó con su tractor de un pantano en el que Ute, mi novia y yo nos habíamos quedado encajados con una camioneta al querer arrimarnos a una bandada de cigüeñas *Ciconia maguari* asentadas a la vera del arroyo Saladillo.

Cuando Nottebohm S. A. se disolvió, La Sección se dividió de norte a sur en cuatro franjas. Arturo Nottebohm y compartes^{G26} se hicieron cargo de la franja norte, Eduardo Nottebohm de la siguiente franja al sur, hoy día (2004) denominada San José del Saladillo, Miguel Nottebohm, amigo mío desde los tiempos juveniles, de la próxima franja hacia el sur que incluye al antiguo puesto de La Sección -que se ubica apenas dentro de la suerte I30- muy remozado, con una pista de aterrizaje. Las últimas dos franjas son hoy-día (2003) trabajadas -cultivo rotación de soja, trigo y maíz sin labranza- por una compañía a cargo de Agustín Nottebohm, Monte Buey, un hijo de Miguel. Una franja sur de la antigua Sección que en la repartija le correspondió al dr. Fernando Nottebohm, Nueva York, famoso colega biólogo-ornitólogo amigo mío, pero este la vendió^{I31}.

Para completar la historia de la suerte I30, según la mencionada escritura de 1905 el cuadrante noroeste y la mitad sur de la algo amenguada suerte seguía en manos de Guillermo Vicente Ricketts. Mas tarde, pero no se sabe cuando, este también vendió por lo menos los cuadrantes noroeste y sureste. Según un plano 1911, estancia Santa Emilia por el agrimensor Rodolfo A. Warner^{C41} guardado en el Archivo Torriglia, Rosario, Santa Fe que trata de la mayor parte norte (~9.450 hectáreas) de la suerte I30, el noreste, 2.223 hectáreas, era de los hermanos A. y T. Nottebohm^{arr}, el noroeste y oeste, 2.700 hectáreas, eran de Frances S.(callan, *1850, Tagmon, Wexford, Irlanda -⁺1926, Rosario) de (Stephen) Mackey (*1844, Wexford -⁺1902, Arroyo Seco, Santa Fe, [→]1865 Argentina), el sureste dividido en 3 lotes numerados 1 a 3 respectivamente de Tomás Hearne, 881 hectáreas, Juan P.(atricio) Hearne, 913 hectáreas y Antonio Isaac Rocha Melian, 930 hectáreas adosadas al arroyo Saladillo y el suroeste, ~1.800 hectáreas, dividido en 5 lotes designados A a D constituyendo la estancia Santa Emilia, sin indicar a (un) dueño(s, y a repartirse entre los cinco hijos Ricketts^{abj} ?). Los vecinos de la suerte I30 eran al norte los hermanos Nottebohm^{H28} y Vincent H. Ricketts^{G62, H28}, al este arroyo por medio, los mismos hermanos Nottebohm, G. H. Read^{I31} y al sureste, también arroyo por medio, Murphy hermanos^{I31}, al oeste Gray hermanos, La Barrancosa^{I72} y al sur Garrone hermanos. En el plano de 1921 de La Sección el cuadrante noroeste, ex-Mackey de la suerte I30 figura como colonia García. Se tratará del J.(osé S.) García, comerciante en Monte Maíz (Monte Maíz, 50 Años, p. 6) que alrededor de esa época poseía varios campos en las cercanías de Monte Maíz^{I31, J33}. Creo que equivale a un campo que hoy día (2004) se le llama estancia o colonia India Muerta. El nombre podría referirse a unos indios que según Seymour, Poblador, p. 132 se los encontró sepultados al sur de Monte Molina después de la desgracia de Monte Llovedor en 1866. En un mapita sumario inserto en el plano 1921, el cuadrante sureste de la suerte I30 aparece denominado Los Galgos. El nombre me imagino, es irónico: Las Liebres-Los Galgos. En el plano mismo aparece dividido perteneciéndole una parte este a Antonio Isaac Rocha Melián (*1882, San Nicolás) y una parte oeste a Thomas Hearne (*1861, Longford, Irlanda -⁺1939, Buenos Aires, soltero; en el censo 1895 figura como *1863, Inglaterra; hasta 1916 toda Irlanda fue efectivamente parte de Gran Bretaña) y residente en Coronel Suárez, Buenos Aires). Moragues, Guía 1904, p. 205 lista a T. H. estanciero, Cafferata, Santa Fe; en el mapa

Menchaca 1913 es propietario de campos (= La Esquina?) cercanos a El Cantor, Santa Fe; en los English Directories 1913 y 1923 figura como dueño de una estancia El Arundel, Venado Tuerto. Era un hermano de Miguel (=Michael) H. (*1843, Dublin, Irlanda -⁺1910, Buenos Aires) dueño de una estancia Los Barriles, Santa Fe próxima a Colón, Buenos Aires, mapa Warner 1898. Otro hermano de Thomas H., Joseph (=José) Hearne (y Carey, *1858, Longford -⁺1923, Buenos Aires, soltero) jugó para el Bell Ville Polo Club^{CVMaria,G61,I31}, fundado en 1897. Un hijo de Miguel H., Juan P.(atricio) Hearne (*1875, Chivilcoy -⁺1940), un conocido estanciero bonaerense casado con una Elvira Rocha Melián (*1877, Buenos Aires -⁺1956) quién era pariente (=hermano?) de un Antonio Isaac R. M. (*1882, San Nicolás, Buenos Aires) quién habrá sido el A.(ntonio) I. Rocha M. arriba mencionado: Coghlan, Irlandeses, p. 4; un hermano de A. Isaac, Raúl Rocha Melián (*1885) firmó en 1906 una condolencia Eduardo Casey: Landaburu, Casey, p. 198. El mismo cuadrante sureste de la suerte I30 en un mapa Yori 1924 figura como colonia Los Galgos de J.(osé) y S.(imón) Culasso, los dos hijos mayores de Ponciano Culasso, comerciantes y cerealistas en Casilda, Inrville y Monte Buey. En los Anuarios Kraft t. II. 1929 y 1935 todavía figuran Rocha y Hearne, Los Galgos, Medanos de las Cañas / Wenceslao Escalante. Por allí también se ubica un viejo puente de masiva mampostería llamado de Los Galgos -el mapa Igm 1950 lo llama puente Nuevo- que atraviesa el arroyo Saladillo. Alrededor de 1930 según el libro Ferrari, Monte Buey, p. 369 la **colonia Los Galgos** era administrada por Martín Culasso, un hermano menor que era el de-facto jefe de la firma Culasso en Monte Buey. En el mapa De Santi 1966 todavía figura allí fracciones de Martín y otros Culasso.

Al cuadrante suroeste de la suerte I30 el arriba citado ²William Vincent Ricketts lo debe retenido^{arr} nombrándolo **estancia Santa Emilia** de acuerdo a Emily, su esposa. En Campaña Agrícola 1908, p. 38 figura el campo Santa Emilia -que entonces todavía debe haber incluido al cuadrante sureste de la suerte- como administrado por Higham y Vincent^{arr}. El English Directory 1913 tiene a Esteban Lambert^{I31}, Santa Emilia, Médanos (de las Cañas), F.C.C.A.: la estaría administrando. En Campaña Agrícola 1912, p. 32, dice colonia Santa Emilia fundada en 1902 por una viuda de Riquet (=Ricketts), propiedad de varios, 20.000 hectáreas, una superficie que excede a la realidad -unas 2.000 hectáreas?- por mucho! Subsecuentemente habrá pasado a ser del único hijo -tenía cuatro hermanas: comunicación 2006 de David y Caroline Pott, Cheltenham- ^{2I}Vincent Henry Ricketts^{G62,H28} (=Vicente 'Blanco', *1870, Florida, Uruguay -⁺1968, [∞]1906, Jessie Ellen McCulloch, *1883 -⁺~1965, Uruguay^{E87}; figura viajando de Colonia, Uruguay al Hotel Phoenix, Buenos Aires y viceversa: Standard 21.1. 1909). En los Anuarios Kraft 1941, 1945 y 1952 figura Vicente H. Ricketts, Santa Emilia, Médanos de la Cañas / Wenceslao Escalante. Este después debe haberle traspasado una mitad oeste del cuadrante a su hija mayor ^{2II}Beryl Ricketts (*1908, Uruguay -⁺1991, Winchester, Inglaterra, [∞]Edgar (=Eddie) Sheppard, *1911 -⁺2001, Inglaterra), quién figura como Berqui (=Beryl) R. de Sheppard, ganadera, Wenceslao Escalante en el Anuario Kraft 1958; Vincent y Jessie tuvieron además otras dos hijas y un hijo ^{2I2}Vincent Halley R. (*1910 -⁺2001), este nombrado según el célebre cometa del año '10 (comunicación de Miguel Mohr-Bell, San Rafael, 2005), cometa periódico a su vez nombrado según el famoso astrónomo real inglés Edmund Halley (*1656 -⁺1742) quien en 1682 estableció que el astro reaparecía cada 76 años: lo hizo efectivamente, aunque algo tenue, en 1986. En el mapa Igm 1950 el casco de la Santa Emilia figura ubicado a una legua al noreste del pueblo Escalante. Estaba entonces de hecho en manos de mister Sheppard, uno de los últimos estancieros de la zona que hablaba el castellano con un bien perceptible acento inglés. La casa estaba construida sobre un terraplén -sin duda porque el casco se anegaba de vez en cuando- y estaba circundada por un perfecto 'english lawn' (=césped inglés). Mr. Sheppard le ofrecía a mi padre -del que era muy amigo- un 'scotch whiskey legítimo' que traía de contrabando del Uruguay mientras mrs. Sheppard, buenísima, a mi me ofrecía 'a nice cup of tea with scones and strawberry-jam', lo último también importado del Uruguay. Tenían dos perros cocker-spaniel baqueanísimos para encontrar sombritas durante días calurosos: la de un grueso poste de quebracho, la de un pasto puna bien crecido o mismo la de la panza de un manso y gordo caballo. Una yunta de siempre alertas lechucitas de las vizcacheras, *Athene cunicularia* que tenían

su cueva-nido cerca de 'las casas', sin embargo, los hacían rabiar que daba gusto. El señor Sheppard era un 'canchero' comprador en remates de enseres usados, demostrando a los circundantes, por ejemplo, lo destartalada que aparentemente estaba una sembradora para después pugnar por ella muy discretamente desde atrás, consiguiéndola por casi nada. Unos días mas tarde nos demostraba orgulloso el perfecto funcionamiento de la 'pichincha' que había arreglado con unos pocos ajustes. En 1958 los Sheppard vendieron la Santa Emilia a un consorcio encabezado por Oscar J. Peretti^{G61}, el 'gordo Peretti' concesionario de Chevrolet (o General Motors?) en Monte Buey, ver mapa De Santi 1966, y Ferrari, Monte Buey, p. 390. Se fueron a vivir en el Uruguay donde tenían parientes, dejándolo a mi padre bastante triste. Miguel Mohr-Bell, San Rafael, Mendoza^{G26} quién me comunicó los datos familiares en 2006, dice que lo conoció tanto a Vincent (=uncle=tío Vin) Ricketts cuya esposa Jessie era su tía-abuela materna, Quinta San Pedro, como también a Eddie S. durante los años '50 and '60 cuando este último vivía cerca de Colonia, Uruguay y posiblemente trabajaba en la estancia Los Cerros de San Juan de una familia Booth. E. Sheppard y su esposa Beryl -no tuvieron hijos- se retiraron a Winchester, Inglaterra. A esta ciudad medieval con una espectacular catedral gótica mi familia y yo la gustábamos visitar -precisamente para tomar un 'afternoon tea with scones'- cuando alrededor de 1965 vivíamos en el cercano Oxford^{Zbio}.

La franja sur de la suerte I30 debe ser la franja que el agrimensor R. A. Warner en 1895^{ant} había compensatoriamente añadido a la suerte J32, suerte que terminó -junto con esa franja- siendo de Nicanor Victorino Arévalo. Un plano catastral Cross 1906, ver Centenario Monte Maíz, p. 20, muestra a una angosta franja de la suerte I30 al norte de la línea ferrea como de Ernesto Lambert^{I31}. Sin embargo, pareciera que en 1898 los hermanos Garrone eran dueños de esa franja y una adicional franja al sur de las ferrovias -pero posiblemente también de la suerte J32 apegada al sur-propiedad que bautizaron **estancia La Fortuna**; acerca de otra La Fortuna, ver I76. El mapa Yori 1924 indica que por lo menos la mitad este de la franja seguía siendo de Francisco Garrone. Tejada, Escalante, p. 28 mantiene que los Garrone adquirieron un campo de José (=Juan) María Laborde^{I72} quien a su vez se lo habría comprado a ^{I5}Salustiano Arévalo, dueño de '70.000 hectáreas', un equivoco con ^INicanor J. Arévalo, padre ya que el hijo S. A. solo heredó unas escasas 9.500 hectáreas, la amenguada suerte I30. Será mas bien que J. M. Laborde le habrá comprado la franja sur de la suerte I30 al hermano ^{I3}Nicanor Victorino Arévalo^{J32}; este posiblemente representado por Salustiano A. Es el caso sin embargo que Juan María Laborde^{I73} y José Gueydan^{F64,I45} le vendieron un campo a Miguel Angel y Federico Garrone (=Garrone): registro 3, 1898, folio 1727v, y les cancelaron una hipoteca al año siguiente: registro 3, 1899, folio 350. Miguel Angel (*1861, Envie, Cuneo, Italia -⁺1937, Rosario, ^oMaría Lucía Rosso, *1869, Italia) y Francisco (*1868, Envie -⁺1949, Rosario, ^oMargarita Spagnolo; *1877, Italia) Garrone llegaron al país con sus padres en 1873 radicándose por unos 20 años en Cañada de Gómez: Tejada, Escalante, p. 7. Converso, Mercado, p. 64 enumera a Miguel, Francisco y Pedro Garrone, como socios de Garrone y Máspero, comerciantes, departamento Unión. En el extremo oeste de esa franja -por lo tanto es el vértice suroeste de la original suerte I30- se emplazó a insistencia -habían donado el terreno al FC. C. A.- de los hermanos Garrone en 1903 la estación Médanos de las Cañas que en 1919 fue rebautizada Wenceslao Escalante. El pueblo se formó sobre un predio donado por los Garrone quienes actuaron allí como almaceneros y cerealistas; extrañamente solo figuran como tales en el Anuario Kraft 1913. El nombre Médanos de las Cañas le vino al pueblo de un paso correspondiente al antiguo camino del Medio que atravesaba el arroyo Saladillo a unas 2 leguas al sur del actual pueblo^{J32}. El Anuario Kraft 1908 tiene a M. A. T. (=M. A. y F.?) Garrone, Santa Elena (=La Fortuna?), Médanos de las Cañas; los Anuarios Kraft 1913 y 1919 lista a la estancia La Fortuna de M. A. (y?) F. Garrone, Médanos de las Cañas; el Anuario Kraft 1919 adicionalmente a Angelo M. (=Miguel Angel) Garrone y a Francisco Garrone sin estancias; los Anuarios Kraft 1924, 1929, 1935, 1941 y 1945 listan a Miguel A. de(?) Garrone, ganadero, La Fortuna, Médanos de las Cañas / Wenceslao Escalante. Los Anuarios Kraft 1929, 1935 y 1941 tienen a Francisco W.(enceslao) Garrone (=hijo de F. G. ?) como intendente de Medanos de las Cañas / Wenceslao Escalante; ver también J32, pero

comparar Tejada, p. 59. Los Anuarios Kraft 1919 y 1924 listan a Patricio Ganly (*1879 Salto -⁺1956 ?), ganadero, Médanos de las Cañas, sin nombrar a su estancia.

La sección que sigue acerca de la **suerte 72** se basa importantemente en una reseña del Centro Histórico Laborde, una comunicación 2003 de Lilia Ana Primo, Laborde y comunicaciones 2002-2004 de Dora Duppa de Stürber, Berlín y Blanca Edith Duppa, Rosario. La suerte I72 fue mensurada por la Comisión Topográfica en 1864 (mensura administrativa número 30, departamento Unión) como un trapecio Santa Rosa de 2 leguas 1.453 cuadras cuadradas (≈ 7.871 hectáreas), conteniendo un bañado de Santa Rosa (=Las Rosas) que en realidad es el desagüe del arroyo El Chato^{Ell,F66bis,I30,H69}; sobre el límite norte se ubica una laguna Conanita y sorprendentemente en el rincón noroeste el monte Llovedor^{abj,I17,I71}; el expediente lo tiene como propietario a Santiago Gowland; el libro Romero, Baldisera, p. 37, dice que Santiago Gowland (=Gossland)^{As7,As9,J79} compró esta suerte al fisco cordobés el 6.11. 1866 pero no, lo hizo antes el 30.6. 1866: según Villafañe, Economía, p. 66, la escritura está asentada con esta última fecha en el registro 2, folio 99v, el precio siendo 3.228 pesos (bono) y pesos plata por 2 leguas 1453 (≈ 7.871 hectáreas). No hay duda que Santiago Gowland pronto traspasó el campo a Tomas D. Lawrie pero no sabemos por cual específica escritura^{As7}. Sea como sea, en el mapa Laberge 1867 la suerte figura como de Laurie y en una escritura de 1879 referente a la antes tratada suerte I30 la suerte I72 todavía figura como fiscal. En el plano 1883 acerca de la sucesión Arévalo^{I30}, el vecino en la suerte I72 todavía es Tomás Laurie. El mapa Revol-Galíndez 1883 lista al dr. Laurie (= dr. T. D. Lawrie?^{J79} -era yerno de Eduardo H.(amilton) Gowland- como propietario de la suerte I72. Por el otro lado el mismo mapa tiene a L. Duppan (=López Duppa) como dueño de la suerte J79: hubo posteriormente un 'cambalache'? En el mapa Chapeaurouge 1893 la suerte I72 figura como de Laurier (=Lawrie). Hay una mensura judicial aprobada -ejecutada por el agrimensor Carlos F. Pérez-, departamento Unión, número 30, 1893, suerte 72, serie A, 7.872 hectáreas, propiedad de Tomás Dick Lawrie; contiene una laguna Barrancosa y un poblado Santa Rosa Viejo; la mensura explica que Santiago Gowland compró la suerte al fisco en 1866 y la vendió el mismo año a Tomás Dick Lawrie. En 1893 Alured Lloyd Duppa compró las 7.850 hectáreas de la suerte I72 a la heredad del dr. Lawrie por 7.800 pesos: escritura registro 9, escribano Ignacio Marchand, 1894, folio 519v por la que Allured Lloyd Duppa, confirió un poder especial al dr. Demetrio B. Pereyra, Córdoba, para que firmara la escritura de venta que le otorgaría el dr. Agustín (=Augusto?) Patino (=Patiño?^{As101,J42,K38}) como apoderado de los herederos del dr. Lawrie de la suerte I72, serie A, 7.853 hectáreas comprada por 7.853 pesos nacionales. Pero es el caso que Tomas Dick Lawrie (=Lowrie) (o su sucesión?) también le vendió a Edith Ellen Duppa, la hermana de A. L. Duppa^{abj,G62} 'un terreno': registro 3, 1896, folios 1810 y 1937; sería que A. L. D. confirió el recién mencionado poder como apoderado de su hermana E. E. D. ?. La suerte apelada antiguamente Pata de Avestruz, aunque según el mapa Córdoba 1882 contenía al monte Llovedor^{abj} y una laguna alrededor de la que figuran unos rótulos corral de Playas y bañados Santa Rosa. Alured (=Alfred) L.(loyd, llamado don López por los locales) Duppa bautizó al campo estancia La Barrancosa. En 1892 en ocasión del ^{casamiento} de Augustine John (=Agustín Juan) Roskell^{An16,F21,F22}, en el que su hermano Joseph G. (=José (Gerrard) Roskell ofició como testigo, ambos Roskell figuran como domiciliados en la estancia La Barrancosa, 11 leguas al sud de Bell Ville: se la habrán arrendado a A. L. Duppa cuando este se alejó^{abj}?. En 1896 A. Duppa es especificado en una escritura acerca de la antes mencionada suerte I30 como dueño de la suerte I72; en el plano de la mensura 1894 de las suertes H70 e I75 la suerte I72 figura como de A.(lfredo) López (=Allured Lloyd). Según los mapas Warner 1898, Chapeaurouge 1901 y Peralta 1905 A. L. Duppa continuó siendo dueño de La Barrancosa hasta pasado el año 1900. En la mensura 1901 acerca de la suerte I73 se afirma que Alured (=Allured =Alfredo) Lloyd (=López) Duppa la firmó como administrador de su hermana (?) Edith Ellen Duppa^{arr,G62} de la vecina -sobrante fiscal I17 por medio- suerte I72. La Compilación Leyes 2.9. 1908, en conexión con la venta de pequeños lotes sobrantes fiscales todavía menciona como un vecino a Lloyd Duppa, propietario de la suerte I72.

Paréntesis: Blanca Edith Duppa, Rosario me comunicó (2003) que el apellido Duppa se derivó muy antiguamente del apellido galés Twappa. La familia originalmente asentada en el condado Herefordshire, alrededor de 1780 inició una rama en Hollingbourne House, cerca de Maidstone, condado Kent de la que derivan los Duppa que aquí interesan. Estos descendían de un abuelo apellidado Baldwin Hancorn quien con permiso del Parliament británico adoptó el apellido de un ascendiente materno Duppa alrededor de 1789. Un hijo de este Hancorn, el padre de los Duppa que aquí nos ocupan, ¹Charles Berridge (o Gladwin?) Duppa (*1808, Hollingbourne, Kent -⁺1889, Lambeth, Inglaterra, [∞]1843?, London, Ellen Pincke (=Pinke) Faunce, *1814, Colchester, Essex -⁺~1875), él ‘gentleman’, hijos: ¹¹Edith Ellen Duppa (*1845, Hollingbourne -⁺1901, Saint Helier, Jersey); ¹²Alured Lloyd Duppa (*1846, Bearsted, Maidstone, Kent -⁺1910, Elham, Kent; ¹³Henry Charles de Malmaynes Duppa (*1848, Stoke, Kent -⁺19??, Rosario) y ¹⁴Maud Henrietta Duppa (*1850, Francia -⁺~1876). El censo inglés 1871 listan a ¹¹Ellen Pinche (Faunce de), Henry (M.) y ¹⁴Maud Duppa residiendo en Saint Helier, Jersey mientras que ¹¹Edith Ellen Duppa residía en Ashover, Chestefield con una tia; el censo 1881 tiene a Edith y Maud Duppa residiendo en St. Helier; lo mismo el censo 1891; el censo 1901 tiene a Alured y Maud Duppa en St. Helier, Jersey. El varón mayor, Alured (Alfredo) Lloyd Duppa emigró a la Argentina en 1868 según una nieta suya, Enriqueta Duppa, Buenos Aires. Estimo que llegó allí en la primavera de ese año como uno de la docena colonos traídos por Edward Matthew Stow, estancia Los Chañaritos^{G62} con los que se cruzó Richard Seymour en Cañada de Gómez cuando este estaba por dejar la Argentina: Poblador, p. 312. La nieta dice que vino atraído por comentarios que le hicieron los (hermanos) Matterson^{F22}. Aparentemente comenzó como arrendatario en la estancia Los Chañaritos de Stow. En 1869 A. L. Duppa firmó una carta al obispo anglicano Waite Hocking Stirling^{F23} y figura en el censo del mismo año. En 1872 (A. L.) Duppa, junto con (F. L. H.) Goodricke, el socio de Seymour^{H29}, fueron puestos preso y sentenciados por el juez de Frayle Muerto -Sáenz, nota 144^{ta} establece que en 1869 Ciriaco González^{E24} era allí el juez de primera instancia^{E24} - a 4 años de servicio militar de frontera o a una multa de 250 pesos por tener en su posesión y por haber carneado hacienda ajena. Esto de acuerdo a correspondencia entre J. S. Trotter^{G26}, quien se ocupó de liberarlos, y el encargado británico H. G. McDonnell en Buenos Aires, desenterrada por Jeremy Howat 2003 en el Public Record Office, Kew, cerca de Londres. Vale mencionar que Sáenz, notas 121, 359 y 397 acota repetidamente la gaucha pero legalmente dudosa actitud de Goodricke y Seymour frente a hacienda ajena extraviada. En 1873 Alured L. Duppa, Frayle Muerto y Baldwin Francis Duppa^{abj}, Lincoln’s Inn mantuvieron un juicio en Inglaterra: London Gazette 6.5. 1873. La lista Sama 1876 lo tiene a (A. L.) Duppa como residentes en la estancia Los Chañaritos. Sann 1879, p. 243 en ocasión de una visita por el obispo anglicano Waite Hocking Stirling^{att}, lo tiene a (A. L.) Duppa (=Duffa) residiendo en Los Chañaritos, -la estancia de E. M. Stow, que este último parece haber vendido en 1881^{G62}- siendo calificado como el juez inglés de los campos alrededor de Fraile Muerto (=Bell Ville) por el pastor anglicano residente Gybbon-Spilsbury^{E24,F22}. Se trataría del juez de paz de la colonia inglesa que es mencionado bajo F23, y siendo como tal sucesor de R. de Watteville^{G131}.

Villaroel, Album, p. ?? y Bell Ville, p. 287 lo tiene a A. L. Duppa como un muy jinete señor capaz de bolear, enlazar y domar, del que sus peones decían que era ‘mas gaucho que nosotros’, siempre alerta a posibles invasiones indias a las que se atrevía enfrentar. Le gustaba asistir a caballo a los bailes que se daban en Fraile Muerto a unas 8 leguas al norte de la La Barrancosa. Quien sabe si en unos de esos bailes no se enamoró con Felisa Olmedo. Felisa (=Feliza, *1862, San Javier, Córdoba) y un hermano Romualdo (*1860) aparecen censados en 1895 juntos con la madre Mercedes Ponce (=Fonsi =Ponce, *1840, [∞]1861, Villa Dolores, Romualdo Olmos), viuda, ‘peona’ y una tía Eusebia Olmedo (*1850, San Javier), soltera, ‘peona’, madre de una hija natural de Stephen Hotham, Los Perros^{G65} en lo de sus abuelos paternos en el departamento San Javier, Córdoba: website familysearch. ‘Juntada’ -la expresión criolla para el caso- con A. L. D. parece que Felisa O. pasó a residir en La Barrancosa actuando como ama de casa. Tuvo tres hijos naturales con Duppa a quienes este reconoció -después de 1895- dándoles su apellido. Fueron Elena Magdalena D. (*1883 -⁺1952)^{H29}, Carlos (Simón) D. (*1884, Bell Ville -la partida de bautismo lista a Manuel

Barcia^{H29} como padrino-, y Alfredo Leopoldo D. (*1886, Bell Ville -⁺1952); descendientes del segundo todavía (2004) viven en Buenos Aires, la previamente mencionada Enriqueta D. siendo una de ellos. Alured volvió a Inglaterra alrededor de 1887 para asistir a su tío George Duppa (*1819 -⁺1888, Hollingbourne) -de él Alured L. y Henry de Malmayne Duppa heredaron una importante suma: website papers past new zealand- y se quedó allí después de que este falleciera heredando más tarde una importante propiedad de su tía Frances Ann Duppa (*1814 -⁺1902, [∞]1802), lady Marjoribanks, Torquay, Inglaterra: será entonces que arrendó a los hermanos Roskell^{arr} el campo ?. Pero en algún momento -el website findmypast registra a A. L. Duppa viajando de Southampton a Buenos Aires en 1899 y de Southampton a Rosario en 1900 y 1902- regresó a la Argentina queriendo casarse con la madre de sus hijos. Felisa, suponiéndose abandonada, se había entretanto casada en 1891 en Bell Ville con Michel (=Miguel) Grivé (=Gribe, *1858 o 1864, Pepiniano (=Perpigñan=Perpignan) Francia; en el censo 1895 figura como carpintero, casado en 1887 o 1891, Bell Ville, con Felisa Olmedo, *1867 o 1870, Minas, Córdoba -no sabe escribir- con 2 hijos Gribe, y tres hijos/as Olmedo -son los de Duppa, Elena, la primera, nacida cuando la madre tenía solo 13 o 15 años !- residiendo en Unión), un pudiente viudo(?) francés que residía en Buenos Aires y en cuya casa se criaron los hijos Duppa. Por lo que Alured volvió a Inglaterra ‘para siempre’ -pero ver arriba- y se casó allí en 1905, Londres, con Jane Isabelle Hanks (*1873 -⁺1923, Richmond, Surrey), sin tener descendientes con ella. Alfredo L. D. les legó en 1905 a su esposa sus pertenencias domésticas (joyas, muebles, cuadros, vajilla, vinos, etc.) y una anualidad; a su hermana Maud Henrietta Duppa (*1850, Francia, su tío Baldwin Francis Duppa, *1801 -⁺1840 fue un pedagogo de alguna fama y cónsul británico en París, un hijo homónimo^{arr}, *1828, Rouen -⁺1873 Budleigh-Salterton, fue un químico de renombre quien entre otras cosas identificó el ácido tartárico) censada soltera en Stoke, Kent in 1861 y en St. Helier, Jersey, Inglaterra en 1871, 1881, 1891 y 1901) otra anualidad; a su hermano Henry Charles de Malmayne Duppa de Las Flores, Bell Ville, 500 libras esterlinas, y a sus hijos naturales Elena Magdalena, Carlos Simón y Alfredo Duppa, Bell Ville, sendas anualidades -las anualidades derivadas de los intereses de unas 28.000 libras esterlinas (≈5.000.000 dólares de hoy) y sus bienes muebles e inmuebles ubicados en la Argentina, en concreto una casa en Bell Ville, y sus acciones en la estancia Las Flores. Fallecido en 1910 su testamento se aprobó en el mismo año y se protocolizó en Córdoba en 1911: ver Archivo Histórico, Córdoba, registro 53, 1911, escribano Julio Soaje, inventario 12, folios 146-172, Vera, Colectividades, p. 34 y Vera, Británica, p. 115. Richard Arthur Seymour^{H29} siendo administrador de propiedades de Boxley Abbey, Kent, figura como albacea en el testamento de Alured L. Duppa, residente en el cercano Hollingbourne, Kent. Pero Seymour falleció en 1906 antes de Duppa, así que Duppa en un codicilo nombró a un remplazante. En 1910 (registro 9, escribano Luís Funes, folio 414), Elena, Carlos y Alfredo Duppa, solteros, Bell Ville, confirieron poder a Francisco Tau^{CBellV}, su padrino para que los representara en lo relativo a la sucesión de su padre A. L. Duppa. El antes mencionado tío George Duppa (*1818 -⁺1888) se hizo desapiadadamente de una fortuna como inversor en Nueva Zelandia, ver A. H. McLintock, 1966, Encyclopaedia of New Zealand, y comparar G27. Una postal propaganda 1908 de whisky Buchanan guardada en el Centro Histórico Bell Ville y dirigida a A. S.(=L) Duppa, La Barrancosa, Bell Ville, FC.C.A. aparece redirigida a Montevideo 749, Rosario, presumiblemente la residencia de su hermano Enrique M. Duppa^{G62}. Un sobrino, hijo de Baldwin Francis Duppa, padre^{arr}, Brian Phillip Darrel Duppa (*1832, Paris -⁺1892^{G62}) -un Brian Duppa aparece viajando de Southampton a Buenos Aires en 1890: website findmypast- que lo acompañó a George D. terminó por irse a los Estados Unidos donde vivió una vida excéntrica y aventurera en el ‘Far West’ pero rodeado de libros, mereciendo el apelativo de ‘Lord Duppa’. Vale como fundador de Phoenix, Arizona por haber sugerido el nombre que se le dio a la ciudad.



Tumba de Frederick William Grey y Henry George Wyndham Gray. Compton Paunceforth, Somerset, Inglaterra.

En 1903 Frederick William Gray (*1872, Nueva Zelanda(?) -⁺1915, en la batalla de Gallipoli, Turquía, °Margaret Gray, él alumno del colegio Harrow, 1891, se retiró como capitán en 1906 del regimiento 24th Foot, South Wales Borderers, residió Tempelcombe, Somerset. Inglaterra) le confirió un poder general a su hermano Henry G.(eorge) W.(yndham) Gray (*1874, Nueva Zelanda -⁺1926, Inglaterra; alumno del colegio Harrow, 1891, fue hacendado en Canterbury, Nueva Zelanda, allí jugó al polo en 1894; residió en Compton Pauncefoot, Somerset, Inglaterra; dejó una herencia de casi 80.000 libras esterlinas (≈1.600.000 dólares de hoy): registro 3, folio 303v: sería para que su hermano comprara la suerte I72. En Delich, Empresas, p. 162 la colonia Barrancosa es listada como de Gray hermanos en 1904(?) con una superficie de 8.000 hectáreas. Río y Achával 1905, p. ?? listan una colonia La Barrancosa de 20.000 hectáreas en el departamento Unión que misteriosamente excede en superficie a la suerte I72 por mas del doble; notamos sin embargo que el plano 1908 de la suerte I17^{abj} rotula tanto a (una parte?) de la suerte H71 como la suerte I73 como siendo de Gray hermanos!. La mensura judicial 1905 acerca de la suerte H70 menciona a la suerte I72 como de Jorge Gray, siendo su mayordomo Alberto Brown, De ahí en adelante La Barrancosa, I72 figura como de Gray Brothers Limited, una compañía probablemente constituida en Londres. Es el caso que ya en 1906 un equipo de polo Bell Ville formado por T. Brown, H. W. Gray, H. Fookes y G. G. Brown participó en un torneo en Venado Tuerto perdiendo 7 goles a 1 contra el equipo North Santa Fe (=los hermanos Traill^{Anini}): Review River Plate 31.8. 1906. Laffaye, Polo in Argentina, p. ?? menciona a un Grey (=Gray?), Pascanas como criador de petisos de polo; el mismo, Polo in Britain, p. 18, los tiene a Fredrick W. y H. G. Wyndham Gray jugando para el Blackmore Vale Polo Club, Dorset, hacia 1912. Campaña Agrícola 1908, p. 40 y 1912, p. 32 dice colonia Barrancosa, 8.000 hectáreas, fundada por A. L. Duppa en 1903, propiedad de Grey (=Gray) hnos., administrada primero por Jorge (=George) Gray y después por A.(lberto?) Brown. Federico Guillermo y Enrique Jorge Wyndham Gray vendieron a la sociedad Grey Brothers Limited: protocolización, registro 4, 1913, folio 1427. Postumamente en 1917 la London Gazette anuncia el nombramiento de Henry George Wyndham Gray a temporary Captain, Cavalery Remount. El Anuario Kraft 1908 lista a Jorge Gray, La Barrancosa, Bell Ville y a W. Gray, Médanos de las Cañas, los Anuarios Kraft 1913, 1919, 1924 y 1929 listan a Gray hermanos, La Barrancosa, Médanos de las Cañas y Las Liebres. El English Directory 1913 lista al captain F. W. Gray y a S. H. Brown, La Barrancosa, Las Liebres, el English Directory 1923, p. 90 lista al capitán (=captain) F.(rederick? =Federico) W. y George (=Jorge) W. Gray. En 1929, cuando ya en manos de herederos de Fredrick y Henry G., la sociedad pasó a llamarse Gray Hermanos Ltda., Buenos Aires: sería para gozar de ventajas impositivas? Bajo la recién nombrada compañía, la estancia/colonia La Barrancosa era administrada por Sydney Herbert (=Heriberto) Brown (*1881, Buenos Aires)

llamado don Alberto por la gente local; figura bajo ambos nombres en como miembro de entidades municipales del pueblo Laborde en 1918 y 1923, ver Primo, Contar, p. 30 y 31 pero entre 1907 y 1928 también aparece en la misma calidad un Augusto Brown, misma fuente p. 26-32); en The Standard del 26.1 1909 S. H. Brown figura alojándose en el hotel Britannia, Rosario viniendo de Las Liebres (=Laborde). Un probable hermano de Sydney H. B., F. D. Brown -Brown es sin embargo un apellido inglés muy común- incidentalmente administraba La Ramada, Lehmann, Santa Fe según el mencionado Directory, p. 82. El Anuario Kraft 1935 lista a Juan Bianco, ganadero, La Barrancosa, Laborde. Es el caso que La Barrancosa se loteó a partir de 1928 y que aparece muy fraccionada en el mapa De Santi 1966. En el mapa Igm 1950 sin embargo figura todavía el casco de la estancia -que fue muy elaborado según Primo, Reseña, p. ??- a la vera de un extenso bajío, el bañado Santa Rosa; Sydney H. Brown hacia 1928 pasó a ser propietario de la estancia La Juanita cerca de Monte Buey^{E87}.

Entre la suerte I72 y la suerte I73 que sigue, los mapas Revol-Galíndez 1883, Warner 1898 y Chapeaurouge 1901 marcan una angostita suerte que el primer y último mapa numeran como **suerte 17**; acerca de otras tardías suertes retazo que surgieron por correcciones de mensuras, cuando Luís Revol y Amancio Galíndez re-mensuraron la zona^{G19,G27bis,J18}; en su mapa todas estas suertes sobrantes figuran como terrenos fiscales. En 1882 la Legislatura provincial legisló que L. Revol y A. Galíndez, remensurarían los campos de los departamentos Río Segundo, Tercero Arriba y Abajo y los de la serie A de Unión y que recibirían la mitad del producto de las ventas de los terrenos sobrantes fiscales que identificaran: Ferreyra, Tierra, p. 154 y Compilación Leyes 10.10. 1882; esto resultó en el mapa Revol-Galíndez 1883 que frecuentemente citamos y varias mensuras judiciales; en 1884 Luis Revol anunció que la sociedad con A. Galíndez se había disuelto y que él solo se hacía cargo de las obligaciones y los derechos del contrato: Compilación Leyes, 16.6. 1884. Existe efectivamente una mensura administrativa, Unión, número 51, 1883, suerte 17, 590 cuadradas (≈944 hectáreas; una equivalencia 632 hectáreas es errónea!) propiedad fiscal, ejecutada por el agrimensor Luís Revol. En Villafañe, Economía, p. 107 Ismael Galíndez^{G27bis} aparece comprando a esta suerte, un poco mas de 414 hectáreas, en 1887. En la mensura 1893 acerca de la suerte I72 la suerte I17 no figura indicándose como inmediata vecina a la suerte I73. Sin embargo, en el expediente 1902 acerca de la colonia Laborde^{I73} la suerte I17 todavía figura como fiscal; un sobrante menor al oeste de Almeo Zloid Dupás (=Alured L. Duppa) y al este de Juan María Laborde le fue cedido a los sucesores de dos guerreros del Paraguay, Gregorio Vera y Eustaquio Romero: Compilación Leyes 13. 7. 1906; de este sobrante trata una mensura judicial aprobada, departamento Unión, número 113, 1908, agrimensor Ramón Díaz^{abj}, suerte 17, serie A, 170 hectáreas, propiedad del gobierno provincial. En el mapa Registro 1912 sin embargo la suerte I17 sigue rotulada como propiedad fiscal. El mapa Chapeaurouge 1915 sugiere que la suerte retazo I17 pasó en algún momento a ser parte de Monte Llovedor^{abj,I73}. Lo mismo el mapa Igm 1950 -el casco de la estancia El Llovedor podría mismo estar emplazada en la parte norte de esta suerte de acuerdo al mapa- y también el mapa De Santi 1966. Nótese se que de acuerdo a las mensuras administrativas de 1864 el monte Llovedor se ubicaba en el rincón noroeste de la suerte I72^{arr}, La Barrancosa y no en la suerte I73, Monte Llovedor^{abj}.

La sección que sigue se basa importantemente en Ayer Las Liebres, hoy Laborde, fascículo 4, 1989, Centro Estudios Históricos de Laborde, comunicación de Lilia Ana Primo, Laborde. A unas 15 millas (≈4 leguas) al oestesuroeste de Monte Molina se situaba la **estancia Monte Llovedor** (=Monte de Llovedor =Monte Llovido =El Llovedor: mapa Igm 1950), **suerte 73**, hoy día (2000) a una legua y media al norte del actual pueblo de Laborde. La Comisión Topográfica mensuró esta suerte en 1864 (administrativa, Unión, número 29) partiendo de su esquinero noreste situado cercano a un monte Llovedor^{I72} y definiendo un cuadrado de 2 leguas de lado (=4 leguas cuadradas ≈10.824 hectáreas); su cuadrante noroeste era atravesado por un camino que iba de San Jerónimo (=Fraile Muerto) a La Carlota por el puesto de Rocha^{H70}. El mapa Laberge 1867 sitúa al mencionado monte Llovedor en la previa suerte I72. Primer propietario de la suerte I73 fue John

Mombrai (=Mowbray?) Pearson (=Bearson) quien compró al fisco cordobés las 4 leguas cuadradas en 1866: Villafañe, Economía, p. 77; la escritura la labró el escribano Carlos María Valladares, Córdoba, registro 2, folio 94; ver también The Standard, 25.7. 1866. Un asociado de Pearson, un tal Edwardes (=Edwards) y dos peones ingleses fueron muertos por un malón en 1866: Seymour, Poblador, p. 125 y Camperchioli, Bell Ville, p. 47; Jeremy Howat, York, comunicación 2002, escribe que el registro del antiguo, no más existente, cementerio de protestantes (=disidentes) de Rosario anota los sepelios en 1866 de Thomas Edwards, James Redpath y Henry Murray, muertos por los indios. Notamos que no puede ser el Tomas Eduars (=Edwards?) quien le vendió una estancia a un Jorge Wort(h)ington en 1867: registro 2, folio 161, pero que podría ser un hermano de Enrique (=Henry) Edwards (*1841, Inglaterra, †1866, Argentina), un hacendado de bastante importancia según Herrero, Índice Biográfico. El hecho condujo a que 37 vecinos británicos -todos ellos figuran en esta reseña- en 1866 firmaran una carta -la menciono repetidamente como carta Monte Lloverdor- dirigida al ministro plenipotenciario británico George Barclay Mathew en la que se quejan de la deficiente protección que les brinda el gobierno argentino y que Jeremy Howat, York descubrió en el Public Record Office (=National Archives), Kew, cerca de Londres. Pearson y su capataz Dan(iel?) Mulligan se salvaron por estar casualmente ausentes, aunque el último por poco. Mulligan pasó a ser por un tiempo capataz en Monte Molina; tanto R. Seymour, Poblador, p. 71 como W. Seymour, Ups and Downs, p. 91 lo mencionan. Walter Seymour y su amigote (Santiago=James H.) Calder^{F23} fueron a cosechar un trigal sembrado por Edwards y los otros, que quedó abandonado: Wandering, p. 96. No esta claro si J. M. Pearson más adelante reocupó su estancia: en el mapa Laberge 1867 la suerte I73 figura vacía. Jeremy Howat, York, Inglaterra ha descubierto en el previamente mencionado registro del viejo cementerio de disidentes de Rosario una entrada acerca del sepelio de John M.(owbray) Pearson (*1838, Pontefract, Inglaterra -⁺1869), comerciante inglés, soltero, fallecido -junto con un dependiente suyo- de insolación. Cuando J. M. Pearson falleció en 1869, la madre Ana Pearson de (John Pearson) Mowbray heredó la estancia. Según Primo, fascículo 4, esta señora le vendió (una mitad de la suerte) a Ricardo (=Richard Herbert) Lapage en 1882, la escritura figura en el registro 3, folio 542, Archivo Histórico, Córdoba; según Villarroel, Bell Ville, p. 287 R. L. fué el fundador de la estancia La Esperanza, lo que no es correcto^{G131}. Villarroel, por lo contrario dice que Enrique (Henry) Lepage (=Lapage) fue el fundador de Monte Lloverdor quien sería el mismo que John Henry (Juan Enrique) Lapage, uno de los fundadores de Los Alfonsitos^{G131} y después dueño de Las Vacas^{F22}. En la mensura 1893 de la suerte I72 se menciona a Ricardo Lapage como vecino oeste, suerte I73 sin que figure la interpuesta suerte I17. En el mapa Warner 1898 Lapage y Pearson figuran como dueños de la suerte I73. Existe una mensura administrativa, Unión, número 203, 1883, por Luís Revol, suerte I73, serie A, 10.824 hectáreas, propiedad de Ricardo Lapage. Los mapas Revol-Galíndez 1883 y Chapeaurouge 1901 sin embargo tienen a la señora de Pearson como dueña de la mitad oeste y E.(nrique) Lapage como dueño de la parte este con el casco en el rincón noreste. En el plano de la mensura 1894 de las suertes H70 e I75, la suerte I73 figura como toda de Ricardo H. Lapage. Según Primo, Laborde, Ricardo (Herberto) Lapage -el hermano de (Juan) Enrique L.-, le vendió Monte Llovido a Carlos A. Diehl^{F22,H29} en 1901 -venta protocolizada en el registro 1, folio 831v- quien inmediatamente se la vendió a Juan María (=Jean Marie) Laborde (*1851, Tarbes, Altos Pirineos, Francia -⁺1920, Buenos Aires, †1877, Buenos Aires, Julia Darrampé, 7 hijas y 1 hijo; él era a su vez hijo de Jean Pierre Laborde y Jeanne Bebin (=Belin) y hermano de Jean Pierre L., hijo: Primo, Contar, p. 21), residente en Buenos Aires. Laborde probablemente también pasó a ser dueño de la suerte I17^{arr}. Según la mensura judicial aprobada, departamento Unión, número 77, 1901, suerte 73, 10.824 hectáreas, propietario Juan M. Laborde, este último compró en precisamente 1901 toda la suerte a Carlos A. Diehl. Sin embargo fue Ricardo Heriberto Lapage quien le canceló (una hipoteca?) a Juan María Laborde: registro 1, 1901, folio 1526. Andrés T. Villanueva^{J32,K34} ya le había vendido un terreno a Juan María Laborde^{I73}: registro 3, 1898, folio 1083v. Existe un expediente colonia, departamento Unión, número 23, 1902, colonia Laborde, Las Liebres de Juan María Laborde; el plano indica la casa de Augusto Bohl junto a una lagunita de la Bebida en el rincón noreste del campo. Extrañamente es ahora la Industrial y Pastoril Belga-Sudamericana la que cancela una

hipoteca a Juan M. Laborde y le cancela parcialmente otra hipoteca a Carlos A. Diehl en el registro 3, 1899, folios 177v y 295. La colonia Laborde figura aprobada en la Compilación Leyes 4.2. 1903; en el mismo año Juan M. Laborde(/e) donó al Gobierno terrenos para los edificios públicos en el pueblo: registro 2, folio 127v. La Compilación Leyes 1908, p. 386 en conexión con la venta de pequeños lotes sobrantes fiscales menciona como vecino a Juan M. Laborde, propietario de la suerte I73. Campaña Agrícola 1908, p. 40 y 1912, p. 32 lista a una colonia Laborde, 10.824 hectáreas fundada en 1902 por Juan M. Laborde, propiedad primero del mismo y después de varios, administrador Juan Serado. La mensura judicial 1905 de la vecina suerte H70 marca como dueños de fracciones norte de la suerte I73 llendo de este a oeste a Anna Bohl, Luís Tosi, Luís Mori e hijos, Domingo Fachini y Bartolo Lerda. Laborde también poseía una estancia Carnot y una estancia San Eusebio al norte del pueblo de Noetinger^{An8,An112} y otro campo al sur del pueblo Los Surgentes^{F64}; ver también I30 y J32. El cónsul Hutchinson en su informe 1869 menciona a dos franceses Lassuz y Lahorde (=Larluz^{Fmm} y Laborde?) como dueños de un molino harinero en Rosario. Hubo un Miguel (=Michel?) Paul Laborde que compró unas 4 leguas cuadradas cerca de Venado Tuerto en 1886: Landaburu, Gringos, p. 53. Un José (=Juan?) M. Laborde figura como dueño alrededor de 1910 de un enorme campo al sureste de Villa Mercedes, San Luís. En esa época existía un bazar Laborde de Adolfo Laborde y cía. en la calle Florida 1900, Buenos Aires (Martínez, Baedeker 1910, p. ??) y un almacén Laborde y García funcionó por un tiempo en Monte Maíz^{I31}: Monte Maíz, 50 Años, p. 6. La colonización de la suerte I73 por Laborde, o más bien su apoderado Ramón Díaz -debe ser el mismo R. D. que alrededor de 1908 actuaba como agrimensor^{H29,117}- de acuerdo la correspondiente ley cordobesa de 1896, la fraccionó mucho. Juan María Laborde le donó al FC.B.A.R. / FC.C.A. un terreno para las vías y una estación: registro 3, 1903, folio 2339. Incluyó, en el rincón sureste de la suerte I72 la formación del actual **pueblo Laborde** alrededor de la estación Las Liebres abierta en 1903 -el nombre le debe haber venido del ya mencionado antiguo lugar Las Liebres^{H28,I30}- y que en 1918 temporariamente se rebautizó Escalante, a insistencia del administrador del propietario Wenceslao Escalante de la suerte J80 inmediatamente al sur del pueblo y después en 1919, a insistencia de los habitantes, fue rebautizada Laborde; el mapa Chapeaurouge 1920 efectivamente todavía muestra a Las Liebres -y no a Médanos de la Cañas- renombrado Escalante. El mapa Registro 1912 tiene a la suerte I73, 10.824 hectáreas, dividida en 108 lotes con el pueblo ubicado en el rincón suroeste, toda propiedad de Juan María Laborde; el nombre Ricardo Lapage sin embargo aparece tenuemente inscripto bajo el margen norte. El mapa Chapeaurouge 1915 tiene la suerte I72 dividida como en el mapa Chapeaurouge 1901 pero sin precisar dueños; en el mapa De Santi 1966 aparece muy fraccionada. El Anuario Kraft 1929 lista a la estancia Santa María de Justo E. Arocena, Laborde; el Anuario Kraft 1935 también lista a la estancia Santa María pero como de Augusto Sumfelde (=Pedro Augusto Zum Felde, *1876, Gründeich, Alemania, ^oLuise Emilie Scheibler, *1883, Krefeld -⁺1883, Buenos Aires) él representante de compañías siderúrgicas alemanas); sin embargo no he logrado hasta ahora ubicar a este establecimiento. El Review River Plate 1. 12. 1911 reporta la venta de 1.256 hectáreas, Las Liebres, a Juan Felde (=Jan Zum Felde, hijo del anterior) y H. Eygand (=Weygand; en 1907 P. A. zum Felde y Weygand fundaron una firma de exportación en Buenos Aires) por 170 pesos la hectárea.

Paréntesis acerca de la familia Bohl (=Böhl), Laborde. Friedrich Ludwig August Bohl (*1836, Magdeburg) und Anna (Auguste) Bohl, geb. Willenbücher (*1856) aus Bollersdorf bei Berlin kamen mit mehreren Kindern und einem Klavier um 1885 nach Argentinien. Malte A. Witt, Hamburg, hat 2007 festgestellt, dass Anna Bohl 1890 mit 8 zwischen 1875 und 1885 geborenen Kindern auf dem Dampfer Pernambuco der Hamburg-Süd von Hamburg nach Buenos Aires reiste; der Vater war vielleicht mit dem älteren Sohn Friedrich vorausgereist. Die Bohls waren vorher auf einem Rittergut Bollersdorf, Märkische Schweiz, das damals einer Familie von Itzenplitz gehörte, Pächter und offensichtlich Protestanten, weil im entsprechenden Kirchenbuch von Bollersdorf 1873 die Taufe eines Sohnes Friedrich Leopold eingetragen wurde. Der Familienname wird in dieser Urkunde mehrfach Bohl, nicht Böhl geschrieben. Ein Grund für ihren Weggang aus Bollersdorf (vielleicht früher Bohlersdorf?) könnte darin liegen, dass das von ihnen gepachtete Land für eine

1851 gegründete und von denen von Itzenplitz betriebene Braunkohlengrube Willenbücher zunehmend gebraucht wurde. Der Grubenname könnte wiederum bedeuten, dass das Land vielleicht früher den Vorfahren von Frau Bohl gehört hatte. 1882 hatte die Grube immerhin eine Jahresförderung von 20.000 Tonnen und beschäftigte nicht weniger als 20 Arbeiter. Die Kohle ging an das sich damals rasant entwickelnde Berlin. Um 1906 war dann damit Schluss, als die Eisenbahn billige Steinkohle zur Hauptstadt anzukarren begann (verschiedene Mitteilungen von L. Gottschalk, Bollersdorf, 2005). Zurück zu den Auswanderern: im argentinischen Hafen Rosario am Paranáfluss angekommen, fuhren die Bohls (in argentinischen Schriftstücken kommen sie häufiger als Böhl vor; eventuell haben sie ihren Namen geändert, um Verbindungen mit dem damals in Argentinien sehr verbreiteten holländischen Wacholderschnaps Ginebra Bols zu vermeiden; siehe aber unten; Spanischschreibende haben allerdings die Neigung, alle deutschen As, Os und Us mit dem Umlautzeichen zu versehen!) mit dem Zug westlich nach Bell Ville, südöstliche Provinz Córdoba, mitten in Argentinien. Dort luden sie ihre Kinder, Klavier und übriges Hab und Gut auf einen Pferdekarren und begaben sich etwa 80 km südlich in die Nähe der Farm Monte del Maíz, Landlos I31. Später zogen sie zur Farm Basualdo, Landlos F22, etwa 40 km nördlich, unweit des heutigen Dorfes Ordóñez, die damals wohl dem englischen Landbesitzer Maitland Kenyon Stow gehörte. Etwa 1895 haben sie sich wiederum etwa 40 km südlich innerhalb der Farm Monte Llovedor, Landlos I73 beim jetzigen Dorf Laborde, niedergelassen. Die Farm war wegen eines lange vorher, nämlich 1866 stattgefundenen Indianerüberfalls, bei dem drei englische Frühsiedler umkamen, recht bekannt. Sie gehörte aber zur Zeit der Bohls vorübergehend dem englischen Landbesitzer Richard Henry Lapage, einem sehr erfolgreichen Lokomotiveningenieur, ging aber 1901 in den Besitz des französisch geborenen Großgrundbesitzers Jean Marie Laborde über; bei der Gelegenheit wurde (Federico Luís) Augusto Bohl, bzw. Máximo Bohl, siehe unten, als bereits bei einer Laguna de las Bebidas (=Lagune der Tränken) niedergelassen, verzeichnet. Laborde veräußerte das Land, insgesamt etwa 10.500 Hektar in etwa 150 Hektar großen Parzellen. Eine von ihnen wurde dann wohl von den Bohls gekauft und bewirtschaftet. Die zweitälteste Tochter Marta Auguste Helene Böhl (*1875, Preußen -⁺1953, Stadt Córdoba) ehelichte 1895 den benachbarten englischen Farmer William Richard Bothamley (*1846, England -⁺1921, Stadt Córdoba), Landlos G62. Die Hochzeit ist im Register der anglikanischen Kirche Saint Bartholomew, Rosario vermerkt. Vater F. L. A. Böhl fungierte als Trauzeuge, bemerkenswerterweise haben Vater und Tochter hierbei ihren Nachnamen mit Umlaut eintragen lassen. Elena Bohl de (=verheiratete) Bothamley kaufte bald darauf mit der Unterstützung ihres Vaters von Francisco Tau eine unweit der oben erwähnten Farm Basualdo beim heutigen Dorf Justiniano Posse gelegene Farm El Progreso, 507 Hektar, für 1.600 argentinische Pesos. Sie war ein Teil der Estancia Las Flores, Landlos G62, die zwei Brüdern von William R. Bothamley gehört hatte -sie kauften sie 1872 und hatten sie kurze Zeit vorher an F. Tau verkauft; William R. B. hatte sie seit etwa 1875 als Pächter bewirtschaftet. Von der Tochter Meta Böhl (oder Bohl?) steht im Friedhof des Ortes Laborde ein Grabstein mit der deutschen Inschrift „geb. 2.11.1879 in Bollersdorf, gest. 10.7.1906 in Llovedor“: sie starb an Typhus. Wohl einige Jahre früher war Vater F. L. August B. gestorben -auf jeden Fall ist in einer Landvermessung 1908, Ana, Witwe Bohl als Eigentümerin des nordöstlichsten Grundstücks von Landlos I73 eingetragen-, er wurde auf der Farm seines Schwiegersohns begraben, weil sein Leichnam damals noch nicht auf einem katholischen Friedhof bestattet werden durfte; er wurde dann erst später nach Laborde umgebettet. Weitere Töchter hießen Anna Auguste (*1882, verheiratete (Bertram Adolf) Althoff, *1858, Hamburg), Marie (*1883, verheiratete (Guillermo?) Closs), Else (=Elsbeth, *1885, verheiratet Lochmann) und Frieda (*1879), wobei die letzten beiden offensichtlich die Jüngsten waren. Einer der vermutlich zwei Söhne hieß Richard (*1884, er heiratete Maria Bulgarelli - Bulgarellis tauchen in einer Igm Landkarte 1950 noch als Landbesitzer in der Nähe von Laborde auf; Richard wird 1913 im Anuario Kraft als Einwohner von Laborde aufgeführt; die Anuarios (=Jahrbücher) Kraft 1935 bis 1952 führen Ricardo Boll (=Bohl) als Farmer im Nachbardorf Pascanas an; er war dort ein angesehener Bürger: Pagani, Pascanas, S. 45. Der andere Sohn war wahrscheinlich der anfangs erwähnte Friedrich oder aber Max (*1876) war. Mit den Söhnen und der unverheirateten Tochter Frieda soll Anna Böhl bis etwa 1925 ihre Kleinfarm weiterbetrieben

haben. Außerdem gab es eine Tante Luise Cooper, geb. Willenbücher vor, die mit einem Engländer verheiratet war -eine Louisa (Amalia?) Cooper (*1864) ist 1898 mit ihrem Mann Charles Cooper (*1866) und einem kleinen Sohn aus Southampton in Buenos Aires angekommen: website findmypast; 1891 wohnten sie auf Portsea Island, Portsmouth-, die mit Charlotte Elisabeth Böhl (wohl =Tochter Else B.) 1902 im ersten Zug der nach Las Liebres -später 1919 in Laborde umbenannt- fuhr, anreisten. Im Übrigen betrieb die Tochter Helene Bothamley mit ihren Kindern die etwa 500 Hektar große El Progreso Farm bis etwa 1948. Die Böhlkinder hinterließen aber auch noch weitere Nachkommen, von denen noch heute (2005) mehrere in Argentinien leben (Mitteilungen 2001, Lilia A. Primo, Laborde). Es existiert ein 1896 von Hugo O. Stempelmann^{G26} in (El) Bagual(?) aufgenommenes Foto, auf dem Else und Marie Bohl, Luise Willenbücher de Koppe (=Cooper), Fritz (=Friedrich) Mahlo, ?. Ledermat (=Lochman?) und ein Unbekannter (=Richard Bohl ?) zu sehen sind.

La **suerte 74** fue ‘denunciada y medida’ por la comisión Topográfica en 1864 y descripta como teniendo ‘no monte ni agua’. Existe una mensura administrativa, Unión, número 18 (=114), 1964, acerca de la suerte 74, serie A, Laguna Grande, 10.824 hectáreas, propiedad de J. Trother (=Trotter) y C. Dick. Villafañe, Economía, p. 68 dice que James Stuart Trotter^{G26} y John Campbell Dick (*1834, Escocia, °1859, provincia Buenos Aires, Ellen Gilmour, *1844, Escocia), -de acuerdo a bautismos registrados entre 1864 y 1872 parece haber tenido campo en la provincia Buenos Aires; según Damus, Who was, bajo William Rodger Gilmour; en 1883 J.(ohn) C.(ampbell) Dick le vendió 4 leguas cuadradas, La Colina, Venado Tuerto a W. R. Gilmour quién a su vez heredó una legua cuadrada a Robert Inglis Runciman^{G27,G62,Nini} - compraron en 1866 las 4 leguas cuadradas situadas en la pedanía Ballesteros. Una escritura labrada por el escribano Carlos M. Valladares, Córdoba, registro 2, folio 144: especifica que los interesados pagaron 905 pesos bolivianos la legua cuadrada y que cuando preparada la escritura debía firmarse, John Campbell Dick no compareció, declarando James Stuart Trotter que este desistía de la compra y que él era el solo comprador. A pesar de ello el mapa Laberge 1867 rotuló a la suerte I74 como de Trotter y Diek (=Dick) y el mapa Chapeaurouge 1893 mismo como solo de Dick. En conexión con la antigua Córdoba Land Company^{M21}, el agente de esta, Eduardo Echegaray sin embargo menciona a estos dos señores habiendo comprado campo cordobés a particulares: Arcondo, Ceres, p. 27. Pagani, Pascanas, p. 331, detalla que en 1881 James Stuart Trotter^{G26} representado por Santiago (=Diego) M. McCrie^{F22} vendió ante el escribano Laureano Pizarro, registro 3, folio 228v, la suerte 74, serie A Unión, 4 leguas cuadradas (=10.842 hectáreas) al dr. Temístocles Castellano (*1838, Yacanto, Córdoba -⁺1912, Córdoba, °1863, Córdoba, Carlota Barboza, *1839, Córdoba -⁺1901, Córdoba, censados 1869 y 1895 en Córdoba ciudad, él abogado, juez, rector del colegio Monserrat: Cavia Traslasierra p. 92). Estos(?) Castellano según Villafañe, Economía, que los menciona comprando otro campo en 1879, p. 99, fueron ‘políticos cordobeses’; Ferrero, Colonización, p. 114 dice de Temístocles Castellano(s), ‘dirigente católico, hermano del obispo’. En una mensura 1867 de la suerte Gqq figura un juez Temístocles Castellano. Bischoff; Historia, p. 319 lo menciona como uno de los primeros adherentes a la Unión Cívica en 1890^{F100}. Pagani, p. 54, dice que los Castellano eran oriundos de Villa Dolores, Córdoba. Herrera, Índice también tiene a un hijo Temístocles Castellano (*1888, Córdoba), profesor de medicina de la Universidad Nacional de Córdoba que se perfeccionó en París, Berlín y Munich -figura en el Anuario Kraft 1924 bajo Hospital San Roque, Córdoba-, comparar H69 acerca de otros Castellanos. Hay una mensura administrativa, departamento Unión, número 202, 1883, suerte I74, 10.824 hectáreas de Temístocles Castellano; el mapa Revol-Galíndez 1883 de hecho lista a T.(emístocles) Castellano como propietario de la suerte I74. Según Pagani, p. 331 Temístocles Castellano en 1890 vendió a su hermano Estanislao Castellano (*1848, Córdoba,-⁺1899, Córdoba, °1880, Tránsito Barboza, *1857, Córdoba, censados en 1895 residiendo en Villa Dolores, departamento San Javier, él agricultor, Cavia Traslasierra p. 94) la mitad oeste de la suerte -o mas bien la mitad de la combinación de la suerte I74 y la mitad este de la suerte I75^{abj}- el campo de Temístocles C. adquiriendo el nombre de La Santa Rita, según la madre Rita Torres y el de



Vista aerea del pueblo Monte Maiz, foto Luckyme, y recuerdo de Pascanas, 2008.

Estanislao C. el de El Bombero. El mapa Warner 1898 indica un gran campo, la suerte I74 más la mitad este de la suerte I75, unas 6 leguas cuadradas en total como de T.(emístocles) y E.(stanislao) Castellano. El mapa Chapeaurouge 1901 tiene la suerte I74 de T. Castellano y la mitad este de la suerte I75 de los hermanos Castellano. En 1902 la Compañía del Gran Sur de Santa Fe y Córdoba les compró a Temístocles C. y Evaristo C. (*1871, Córdoba -⁺1952, Córdoba)¹⁷⁵, el terreno para las ferrovías, la estación y el pueblo. Los Castellano pretendieron de que la estación y el pueblo se llamara Castellano pero no lo lograron.

La suerte I74 se sitúa al norte de la/el actual estación/**pueblo Pascanas** cuyo nombre le viene de una laguna así nombrada -el mapa Echenique 1866 la rotula Puscanas- , ver H69, significando casa de posta en quechua; o más bien largadero de animales de tiro, ver Udaondo, Estaciones, p. 270 y Penna, Nomenclaturas, p. ???. Una escritura 1903 acerca de la vecina suerte I73 dice que la suerte I74 era Temístocles Castellano y herederos de Estanislao C. El mapa Río-Achával 1905 marca un lugar S(an)ta. Rita en el medio oeste de la suerte 74; acerca de otras Santa Rita, ver BII y Dbb. El mapa Peralta 1905 y también el mapa Córdoba 1924 tienen al campo suerte (I74) y media (I75) fusionado y dividido en una mitad este de Temístocles Castellano y una mitad oeste de Estanislao Castellano. Campaña Agrícola 1908, p. 40 y 1912 p. 32 dicen colonia Santa Rita, 16.200 hectáreas -suerte y media-, fundada en 1905 por Evaristo Castellano (°María Isabel Ahumada), propiedad de T. Castellano y cía., administrada por Evaristo Castellano. Sin embargo Ferrero, Colonización, p. 114 dice que fue César Comolli^{Gqq} el que la fundó en 1902 para Temístocles Castellano(s). El Review River Plate ^{???} 1905 anota la venta de 19.200(?) hectáreas, Pascanas, a varios compradores por unos 50 pesos la hectárea: se tratará de una venta de los recién mencionados campos por una sucesión Castellano ?. El Review River Plate ^{???} 1909 anota además la venta de 2.700 hectáreas, Pascanas a un José María Terrero por -sería un intermediario?- unos 90 pesos la hectárea. El Anuarios Kraft 1913 bajo Pascanas lista a La Blanca Vista de Domingo Torre, estancia que no logro ubicar; en los Anuarios Kraft 1908, 1919 y 1924 Domingo Torres figura como chacarero, Pascanas. El Anuarios Kraft 1908 tiene a Evaristo Castellano, Santa Rita, Pascanas; el Anuario Kraft 1913 lista a las estancia Santa Rita de Evaristo J. Castellano y a Evaristo Castellano, acopiador, Pascanas y tiene también a (El) Bombero de Rafael Castellano, Pascanas. La mensura 1912 acerca del cuadrante noroeste de la suerte H75^{abj} tiene a Tránsito B.(arboza)^{arr} de (Estanislao) Castellano y los hijos Rita y Rafael Castellano dueños de la mitad este suerte I75; el Anuario Kraft 1919 y 1924 lo tiene a Evaristo Castellano, colonizador, Pascanas; el Anuario Kraft 1924 lo tiene a Arturo Castellano, ganadero, Pascanas; el Anuario Kraft 1929 lista a Arturo Castellano y a unos Castellano y Mansilla como ganaderos, Pascanas; los Anuarios Kraft 1935 y 1941 listan a A.(rturo) Castellano y a Evaristo Castellano, colonizadores, Pascanas. El mapa De Santi 1966 tiene una buen parte de la suerte I74, mitad este, como perteneciéndole al Obispado de Río Cuarto, al colegio San José y a varias personas apellidadas Castellano. La mitad oeste también es de varios Castellanos, incluso un Temístocles C. que figura como dueño del rincón suroeste. Este rincón contiene al

pueblo Pascanas que por algún tiempo también fue conocido como pueblo Castellano según T.(emístocles) y E.(stanislao) Castellano que donaron el predio en el que creció el pueblo (Penna, Nomenclaturas, p. ??). Además los Anuarios Kraft 1919, 1924, 1929 y 1933 listan a unos Manía hermanos, ganaderos, Pascanas.

El mapa Laberge 1867 tiene la **suerte 75**, serie A como propiedad de Thomas Thomas; se ubica apenas al noroeste del actual pueblo Pascanas. De ella existe una mensura administrativa, Unión, número 16, 1864, acerca de la suerte 75, serie A, 10.824 hectáreas, rotulada propiedad Tomás Thomas; se tratará del campo de 4 leguas cuadradas, pedanía Ballesteros que según Villafañe, Economía, p. 70, Thomas Thomas^{L8} le compró al fisco en 1866 ante el escribano Moisés Escalante, registro 2, folio 66v. Hay una segunda mensura administrativa posterior, departamento Unión, número 190, 1882 de la suerte I75, 10.824 hectáreas, pero siendo entonces junta propiedad de Thomas y Batti (=Batty); en el centro de la suerte el plano señala a un puesto de Rogelio Leanis. Tomás Thomas le habrá vendido parte de la suerte I75 a Julio (?,=Julia) Parr (viuda?) de Batty^{Asini}, tal como la suerte H70: registro 2, 1888, folio 101. En el contexto del traspaso a Batty de este terreno? -y también la suerte H70?- pareciera que Thomas Thomas confirió un poder general a Santiago Temple^{F25}, Córdoba: registro 2, 1882, folio 25v; el mapa Revol-Galíndez 1883 ya tiene a Thomas (y?) Batty^{H70} como propietario de la suerte I75. Existe una mensura judicial aprobada departamento Unión, número 40, 1895 (suerte H70) y suerte I75, 10.823 hectáreas, -vecinos al norte Olcese y compañía^{H68}, al este T. y E. Castellanos^{I74}, al oeste colonia Dufour de Budin^{I76}, al sur Santiago Lawrie^{J79} y colonia Marull hermanos^{I78}- propiedad de (Julio Astrada, Felix Carlomagno y) otros (=Temístocles y Estanislao Castellanos, explicando que Thomas Thomas, representado por Luis de Chapeaurouge^{B1,M22} vendió en 1888, ante el escribano Felix M. Rodriguez, registro 3, folio 1982, una legua cuadrada noreste de la suerte I75. -en total la suerte tenía 4 leguas cuadradas (≈10.823 hectáreas)- a Temístocles y Estanislao Castellano y que Roberto Guillermo (=Robert William) Parr (*1850, ∞1871, Cheshire, Julia Batty, *1850, (viuda de Juan Batty^{Asini,C77,H70}?) y el fidecomisario -este administrando en una sucesión?- Enrique Patten (=Patton?) representados por Owen Scripps Tudor^{G66}, representado a su vez por Felix M. Olmedo^{E102} (registro 4, 1890, folio 12v^{H70}) vendieron en ante el escribano Julio F. Aliaga, registro 4, 6.11. 1890 una legua cuadrada sudeste de la suerte I75 a Temístocles y Estanislao Castellano, estos últimos quedando por lo tanto dueños de la **mitad este** de la suerte I75, 5.411 hectáreas, mitad que ya tratamos por adelantado junto con la previa suerte I74.

En la misma mensura número 40, 1895^{arr} la mitad oeste de la suerte I75, 5411 hectáreas figura como de J. Astrada y F. Carlomagno. Tomás (=Thomas, y Julia?) Batty^{arr} le parecen haber vendido a Julio Astrada y Felix Carlomagno hacia 1890 la **mitad oeste**, 5.411 hectáreas, de la suerte ante el escribano Felix M. Rodriguez a través de Luis de Chapeaurouge, apoderado de Tomas Thomas? Según el mapa Warner 1898 esa mitad era efectivamente de (Julio) Astrada^{D96,Fmm} y (Felix) Carlomagno^{F23,H70}. El mapa Chapeaurouge 1901 lo tiene a este campo como de Estrada (=Astrada) y Carlomagno con un lugar Leanis^{arr}. Este lugar también figura en el mapa Chapeaurouge 1915 que sin embargo denomina San Juan al cuadrante noroeste de la suerte I75. Los mapas Peralta 1905 y Córdoba 1924 tiene la parte norte del campo como San Juan de Carlomagno^{H68,F23}. Hay una mensura judicial sin aprobar, departamento Unión, número 67, 1912, suerte 75, 2.707 hectáreas, propiedad de Luis Carlomagno. Corresponde con una mensura judicial aprobada Unión, número 175, 1912, 2.707 hectáreas, suerte I75, cuadrante noroeste, propiedad de Luis Carlomagno; la mensura explica que Luis Carlomagno compró en 19?? las 2.706 hectáreas a Enrique Carlomagno^{H70}; como vecinos tiene al norte a Luis M. Olcese, suerte H68; al este la mitad este de la suerte I75^{arr}, al oeste a sucesores de Felipe Budin^{I76} y al sur Julio Astrada^{D96,Fmm}, cuadrante suroeste de la suerte I75. Campaña Agrícola 1908, p. 40 y 1912, p. 32 lista una **colonia Astrada**, 2.700 hectáreas Pascanas / Las Liebres fundada en 1902 por C.(ésar) Comolli^{Gqq,I74}, propiedad de Julio Astrada.

Paréntesis: César (=Cesare) Comolli (*Piamonte, Italia, [→]1887, Argentina) actuó como empresario colonizador dentro del trapecio La Carlota-Bell Ville-Río Tercero-Río Cuarto- fundando unas 16 colonias con un total de mas de 100.000 hectáreas, actuando en la mayoría de los casos como administrador para latifundistas tales como Temístocles Castellano, Julio Argentino Roca -este sin embargo terminó calificándolo como 'logrero y embroyón': Cantón, Campos Roca, p. 31-, su hermano Alejandro Roca, el yerno de J. A. Roca, Antonio de Marchi y obviamente Julio Astrada. Sin embargo Comolli también tenía dos colonias propias La María, Alejandro y La Delfina, La Laguna. En 1911 las colonias bajo su control albergaban a unas 400 familias italianas: ver website biográfico pietrella miatello y Ferrero, Colonización, p. 99; hubo un pariente(?) suyo, José Comolli, que proveniente de Como, Lombardia, llegó a la Argentina en 1874 y fue un hotelero de nota en Córdoba ciudad: Pérez Roldán, Lombardo, p. 8.

La **suerte 76**, según un documento reproducido por Reynoso, Chazón, p. 11, fue parte de una merced concedida en 1764 a un Sevallos (=Zevallos); existen dos expedientes Ignacio Jaime de Ceballos, merced de Chazón, escribnía 2, 1764, legajo 3, expediente 16 e idem, escribanía 2, 1795, legajo 87, expediente 7. Antes de 1866 parece que la suerte era de, o la ocupaba Hilarión Zárate^{H67,H68} quién regenteaba una extensa estancia Macho Muerto, el casco de la cual era también conocida como El Fortincito -de hecho funcionó como fortín por un corto período- por tener un mangrullo y un foso; la fortificación no logro evitar sin embargo que primero los indígenas se llevaran cautivas a dos hermanas de Zárate y que después arrasaran al lugar: Bogino, Etruria, p. 36. Sin embargo en el mapa Laberge 1867 la suerte aparece sin un propietario. Existen dos mensuras administrativas acerca de la suerte 76, Unión: una número 26, 1864, 10.824 hectáreas, rotulada propiedad de Santiago Gowland -estimo que correctamente debería ser de Aureliano Cuenca, comparar J79- y otra número 194, 1864, 5.412 (dividida ?) hectáreas, que no indica propietario. El casco de Macho Muerto se hallaba en el medionorte de la suerte y un camino de Bragas al sur¹⁷⁷ y a Las Estancias la atravesaba: sería el camino que unía Villa Nueva con La Carlota ?. La posterior historia de la suerte I76 la relatan Conti-Canizzo, Chazón, p. 90 y Reynoso, Chazón, p. 26. En 1866 el fisco la vendió -por intermedio de Aureliano Cuenca Villafañe, p. 74-, registro 2, folio 205, 25.9., 7 (error, =4) leguas =10.828 hectáreas), suerte I76, pedanía Ballesteros escribano Carlos M. Valladares a Jorge Alfredo Brittain (=George Alfred B., *1821, Buenos Aires -⁺1904, Hardwick, Buckinghamshire, Inglaterra, [∞]1860, Melbourne, Australia Frances Eliza Netherwood, *1831 -⁺1911, en 1861 bautizaron una hija en Buenos Aires, en 1864 residían en Inglaterra), este señor siendo posiblemente un diplomático inglés; en 1883 Brittain (=Britain) vendió la suerte a Santiago Clemente Lowy (=Lowry=Lawry)^{F83}; existe una mensura judicial 1883 (registro 2, legajo 10 =departamento Unión, aprobada, número 10; escritura: registro 2, 1883, folio 659) por el agrimensor Luis Revol que le asigna una superficie de 10.824 hectáreas; el plano incluye en el noreste de la suerte dos puestos de Martínez^{H67} y en el medionorte al lugar Macho Muerto. En el mapa Revol-Galíndez 1883 la suerte I76 figura como de S.(antiago) C.(lemente) Lawry (=Lowry=Lavoy)^{F83}. Lowry en 1884 se la vendió a Antonio Pareja y Angel Díaz -deben haber sido cuñados-, estos pagando una parte al contado y la otra a través de una hipoteca del Banco Provincial de Córdoba, hipoteca que cancelaron el mismo año; Antonio Pareja^{C50,D91,F22,H68} a su vez en 1887 quedó solo dueño de la suerte: en 1888 él solo la hipotecó al Banco Hipotecario Nacional; en 1890 la vendió -o la tuvo que vender ?- a Jaime Vieyra^{Dcc,F84,Fkk,J43,M19,M18,M17,M15}, Buenos Aires, este representado por el dr. Alejandro Vieyra (*1855, Santiago del Estero -⁺1895), Córdoba, ex-profesor de derecho, en 1887 socio fundador del Jockey Club, Córdoba y en esa época político en Córdoba; los mismos en 1892 vendieron la suerte a Felipe Budin. Bogino, Etruria, p. 39 y Gagliesi, Santa Eufemia 2, p. 22 sin embargo dicen que la **estancia La Fortuna**, suerte I76 pasó a ser primero de Jaime Vieyra y después de Antonio Pareja -esto coincidiría con lo que dice la mensura 1895 acerca de la vecina suerte I75-, A. Pareja vendiéndosela en 1892 completa, 10.824 hectáreas, a Felipe (=Phillippe) Budin (*1865, [∞]Antonia B., *1866, Suiza), comerciante suizo-francés residente en Buenos Aires, aparentemente propietario allí de un hotel París. Hay una mensura judicial sin aprobar, departamento Unión, número 18, 1893, 10.824 hectáreas, suerte 76, estancia La Fortuna,

propiedad de Felipe Budin; esta mensura afirma que Budin le compró la suerte a Jaime Vieyra. Efectivamente, Jaime Vieyra le donó a empresa (ferrocarrilera) Pelleschi y Mackinlay^{Nfin}: registro 2, 1890, 534v y le vendió a Felipe Budin la estancia La Fortuna, departamento Unión, pedanía Ballesteros: registro 2, 1892, folio 184. Hubo un Emilio (=Emile) Budin (*1877, Ginebra -⁺1935, Buenos Aires), célebre naturalista -entre 1906 y 1912 contribuyó importantemente a la colección ornitológica del museo Miguel Lillo (*1862, Tucumán -*1931, Tucumán)- quien todavía niño -era un sobrino de Felipe B.- vino a la Argentina con su familia desde Suiza. Sorprendentemente Bogino, p. 37 y Gagliosi 2, p. 31 dicen que Santiago Díaz fue el que en 1890 donó el terreno de la suerte I76 necesario para la traza del ferrocarril: pero eso debe ser una confusión con la suerte H67.

Alrededor de 1892 se abrió / fundó la estación / el **pueblo Santa Victoria** -en 2005 era apenas un villorrio -Cantón, Cisnes, p. ?? lo dice completamente desaparecido- en el rincón suroeste de la suerte I76 en una fracción que era de Belisario Nicanor Ortiz, este habiéndosela comprado a Felipe Budin^{arr}: Bogino, p. 42. Sea como sea, el terreno donde se emplazó la estación era por tal parte de una enorme **estancia Las Estacas** / colonia (Santa) Victoria de B. N. Ortiz que también se extendía al oeste de la suerte I76 y también al oeste las suertes H67 y J77. Los Anuarios Kraft 1913, 1919, 1924, 1929 y 1935 listan a la estancia Las Estacas de Belisario Ortiz, Santa Victoria. Entre la suerte I76 esta estancia y la colonia Victoria se insertaba una tira de campo cuyo extremo sur estaba constituida por un campo de Ricardo Casas^{Dbb,F100}: mapa Registro 1912, plano 14. El Anuario Kraft 1908 bajo Santa Eufemia, ganaderos, tiene a Ricardo Casas, La Claudina nombrada de acuerdo a su madre, Claudina Revol de (Nazario) Casas^{Dbb}; el Anuario Kraft 1913 lista a Ricardo Casas, La Claudina, Santa Victoria, ganadero y Ricardo Casara (=Casas), ganadero, Chazón. En los mapas Warner 1898 y 1903 la suerte I76 es una colonia Suiza conteniendo a la estación /el pueblo Victoria (=Santa Victoria) en el rincón suroeste. En el mapa Chapeaurouge 1901 figuran en el norte de la suerte el lugar Macho Muerto y como dueño de la suerte todavía Lowry (=Lawry). Ferrero, Colonización, p. 91 menciona una colonia Santa Victoria fundada en 1891; Río, Colonización 1899, p. 88 lista una **colonia Dufour**, Santa Victoria fundada en 1893 por F. Budin propiedad y administrada por el mismo; la colonia Suiza General Guillermo H. Dufour se aprobó en 1893: Conti-Cannizo, Chazón, p. 97; existe de hecho un expediente colonia, departamento Unión, número 11, 1893, colonia La Fortuna, dueño desde 1892 Felipe Budin, 10.824 hectáreas, suerte 76, nombre después cambiado después a colonia Suiza Dufour, habiendo otras ocho colonias llamadas Fortuna, comparar abajo; a F. Budin se le agregaron mas tarde los hermanos Julio y Enrique Budin. El mapa Río-Achával 1905 tiene a la suerte I76 como colonia Dufour. Guillaume Henry Dufour (*1787 -⁺1875) fue un general -como tal suprimió una rebelión de cantones suizos católicos- y cartógrafo suizo que en 1864 presidió la conferencia fundadora(?) de la Cruz Roja, Ginebra, Suiza: Enciclopedia Chambers. Nótese sin embargo que Mulhall, Handbook 1885, p. 702 menciona a un señor George Dufour, Santa Fe. De acuerdo a la Compilación Leyes, 22.3. 1901 a la colonia Dufour, suerte 76, 9.024 hectáreas -se deben haber descontado los 18 lotes ya vendidos- de Felipe Budin se le concedió los beneficios de la ley de colonias del 23.10. 1896^{Daa}. Esto sin duda en base de un segundo expediente colonia, departamento Unión, número 22, 1901, Colonia Suiza, General G. H. Dufour, 10.824 hectáreas, dividida en 100 lotes, de las cuales un lote al medio norte -conteniendo el viejo casco de Macho Muerto?- es de un Francisco Munier, dos lotes al medioeste son de Belisario N. Ortiz^{E113,H67,J77} -una de ellos ocupado por la estación Victoria, pero que el plano no marca; Belisario N. Ortiz y su esposa Alcira Colodro donaron al ferrocarril el terreno: registro 3, 1894, folio 235- y quince lotes al mediosuroeste son de Felipe de Buren, en el rincón sur oeste se ubica el casco de La Fortuna. Río, Colonización, 1899, p. 88 lista a la colonia General Dufour fundada en 1893 por, propiedad de, y administrada por F.(elipe) Budin; Campaña Agrícola 1912, p. 72 añade 10.000 hectáreas, propiedad de varios. Otro suizo-francés -quien cuando intentaba comprar campo en la Patagonia se hizo amigo de F. Budin-, Phillip Frederic (=Felipe Federico) de Büren (=Buren, *1865, Vaumarcus -⁺1953, Ginebra, Suiza, [?]~1890, Argentina, [∞]1898, Louisa Fabrini, *1882, Argentina -⁺1974) en 1892 le compró a F. Budin una fracción de 1.500 hectáreas: registro 2, 1892, folio 294; mas tarde se le agregó un hermano Enrique (=Henri P.(aul)) de Buren

quien por su parte adquirió 1.500 hectáreas en el suroeste de la colonia, ver Conti-Canizzo, Chazón, planos 2 y 3. La Compilación Leyes 1908, p. 443 anuncia el nombramiento de Enrique Buren, entre otros, como vocal de un jury (=jurado) de reclamos acerca de la contribución directa, departamento Unión. Felipe F. de Büren y su familia volvieron a Ginebra en 1911. Un hijo Carlos, *~1903, Argentina mas tarde se ocupó de la **estancia La Elisa** -nombrada según la primera hija (Elisa B., *1898, Santa Eufemia, bautizada en Saint Bartholomew's, Rosario) de los esposos Büren-Fabrini-, hasta los años '60 cuando se fraccionó entre los hermanos Büren y se vendió. F. F. de Büren y su esposa a su vez regresaron a la Argentina en 1928: website family de büren y comunicación 2010 Jean-François de Buren, California.

En los mapas Peralta 1905 y Chapeaurouge 1915 la suerte I76 era la colonia Fortuna y la estación se denominaba Santa Victoria. En el mapa Registro 1912 la suerte I76. 10.828 hectáreas, dividida en 100 lotes figura como de Felipe Budin, conteniendo las estaciones Victoria -a secas- y Chazón en el rincón suroeste. El Anuario Kraft 1913 lista a Julio y Ernesto Budin, La Fortuna, y Felipe de Büren, La Elisa, Santa Victoria, ganaderos y también a Felipe Buren, ganadero, Chazón. En el mapa Córdoba 1924 la colonia figura como colonia Dufour, conteniendo la estación / el **pueblo Chazón**, efectivamente abierta / establecido en 1903 en el rincón suroeste de la colonia sobre la línea ferroviaria Firmat-Río Cuarto - en el mapa Warner 1903 ya figura allí- en tierras que Enrique (=Henry Hammond) Woodgate^{F83,J42,I31} había comprado en 1902 a F. Budin y F. de Büren. Según Udaondo, Estaciones, p. 63 este nombre indígena proviene de una pre-existente aldea Chazón denominada según el cercano arroyo homónimo^{H67}. En un plano Bodereau 1908 que reproducen Conti-Canizzo, Chazón, p. 125 un B.(ernabé?) Moyano^{C67} aparece como dueño de una serie de lotes en la sección sur de la colonia Dufour. De hecho, el mapa Igm1950 marca el arroyo Chazón pasando a una legua al noroeste del pueblo Chazón -y próximo de un puente que lo cruza- marca el casco de la estancia La Fortuna en lo que fuera el sector sur de la suerte I76. Por aquí el mapa Voz del Interior 1938 ubica una estancia Santa Catalina, pero ver J78; acerca de otras La Fortuna, ver An17 y I30. Los Anuarios Kraft 1941 y 1945 listan a Felipe de Buren, ganadero, los 1952 y 1958 a la sucesión de Felipe de Buren, ganadera, Chazón. Los Anuarios Kraft 1935, 1941, 1945, 1952 y 1958 listan a José Lizazo, a varios apellidados Andrés y a varios Urseler, los Anuarios Kraft 1941, 1945, 1952 y 1958 a Enrique Mark (hijo) y los 1945, 1952 y 1958 a varios Aguirrebengoa; los Anuarios Kraft 1935 y 1941 a varios Sponer, ganaderos, Chazón sin nombrar a sus establecimientos.



La familia de Büren fotografiada en La Carlota hacia 1905 y el varón mas chico, Carlos, atrás parado, trillando en La Elisa hacia 1930.

© 2017 Juan D. Delius, Konstanz

Sigue el [Reglón J](#) o volver al [Inicio](#) del website.