

Renglón H, parte de la **Reseña acerca de los campos que circundan la antigua estancia Monte Molina, Saladillo, Córdoba**, por Juan D. Delius, Universidad Konstanz, Alemania; antiguamente de la estancia La Maya, Monte Buey, con la pasada colaboración de José S. Lloret⁺, Centro de Estudios Históricos, Bell Ville. <http://www.pampa-cordobesa.de>, versión junio 2017. Correspondencia a juan.delius@uni-konstanz.de.

Comprende campos que ocupan parte de las pedanía Cruz Alta, Liniers, Saladillo (todas departamento Marcos Juárez), Ascasubi (departamento Unión) y Chazón (departamento San Martín). Una suerte queda apenas al sur del pueblo *Camilo Aldao*, otra incluye al pueblo *General Baldissera* y hacia el final del renglón una suerte incorpora al pueblo *Etruria*. Forman al renglón una hilera de suertes situadas a unas 5 leguas al norte del FC. Mitre entre Corral de Bustos y Chazón, a lo largo de la cual también corre la ruta provincial 11^{lini}.

La **suerte 51** fue originalmente mensurada como cordobesas, ver suerte G60 y el mapa Laberge 1864; el expediente de la mensura administrativa 1864 aparece indexado bajo el (antiguo) departamento Unión, número 121, 10.797 hectáreas, suerte H51, propiedad fiscal. Según Villafañe, Economía, p. 82, en 1869 el fisco cordobés le había concedido a Mariano (=María^{ano}) Fragueiro (=Fragueyro)^{As,B,C,D101} ambas suertes en permuta por el terreno C101 que se le había expropiado para el FC.C.A.: escribano Carlos M. Valladares, registro 2, 1869, folio 291v. Pero parte del terreno C101 había resultado ser de Reyes Araya^{C101,E102} y compartes y en 1871 el gobierno cordobés había convenido entregarles al apoderado de ellos, Cornelio Casas por el pago de 700 pesos fuertes y en permuta las suertes G60 y H51; el trato no había sido completado porque el pago no había sido recibido y la suerte G60 resultó haber sido diferentemente enagenada^{G60}. Leyes 2.9. 1882 dispuso que, habiéndose pagado los 700 pesos, debía ahora entregarse a Reyes Araya y compartes la suerte H51, departamento Unión y, en lugar de la 1 legua 1529 cuadradas de la suerte G60, la suerte número 65, 3 leguas 462 cuadradas cuadradas, del departamento San Justo. Villafañe, Economía, p. 104 tiene a Reyes Araya y hermanos^{D101,E102,G60} recibiendo en 1882 del fisco cordobés por permuta una 1 legua, 43 cuadradas cuadradas de la suerte H51, serie A: registro 2, 1882, escribano S. del Signo, folio 1212; Leyes 11.5. 1883 apruebo al tal trato (suerte 15, error! =suerte 51). Sin embargo, de acuerdo al límite interprovincial fijado en 1882^{Cini}, fuera de un rinconcito noroeste, la suerte H51 le correspondió en su mayor parte a la provincia Santa Fe. Compilación Leyes 6.11. 13.11, 18.12. 1884 acerca de una misiva al gobernador de Santa Fe acerca de tierras ‘ahora santafecinas’ vendidas por Córdoba a particulares lista a las (correspondientes partes de las) suertes H51 e I50 a como habiendo sido enajenadas a Mariano Fragueiro. De hecho un decreto en Compilación Leyes 1883, p. 333 ya había tomado nota de la situación, alocándole a Leyes (=Reyes) Araya y compartes ‘la fracción disponible de la suerte D14, serie B, 1.076 cuadradas cuadradas’ y 1.770 pesos nacionales por la superficie faltante. El hecho que Fernando Araya^{E102} y compartes vendieron a unos campos a Cornelio Casas, registro 1, 1882, folio 902, tiene que ver con esto; no será coincidencia que en 1882 tanto ¹¹¹³Reyes Araya y compartes, ¹¹¹⁴Fernando^{II} Araya^{E102} y compartes, ⁽¹¹¹⁷⁾Pabla M.(ontenegro) Araya^{E102} y ¹¹¹⁷¹Patricio y ¹¹¹⁷²Aurora Araya^{E102} otorgaron poderes a (un) representante(s) no nombrado(s) en el mismo registro 1, 1882, folios 647, 811, 862 y 863. Cornelio Casas^{arr,D14, Dbb} y Ramón E.(=T.?) Figueroa^{D14} -en lugar de los Araya- parecen haber recibido en 1883 la suerte D14 en permuta por (la parte) de la suerte H51 que había terminado quedando en (posesión de) la provincia Santa Fe por el arbitraje 1882. El mapa Chapeaurouge 1893 tiene fracciones de esta última suerte, -sin duda vendidas por Santa Fe- como de Presilla y Rogers(?), de Macnalli(?) y de Mariano Orzábal¹⁵⁰ al oeste y de (Alan S.) Hall al este. El mapa Revol-Galíndez 1883 no le conoce dueño al restito cordobés de la suerte 51; pero una mensura 1882 de la vecina suerte G60 indica que podría haber sido temporariamente de H.(arold?) Schills (=Schiele?)^{N42}. El mapa Santa Fe de Carrasco 1889 sugiere que una parte este, santafecina de la suerte H51 era al norte de un S. Rodgers (=J.(oel ?) S. C.(harles?) Rogers^{L8} ?), al medio de un J. Signey y al sur una colonia República. En el mapa Warner 1898 la parte este de la antigua suerte H51 aparece dividida entre tres colonias Lago de Como, Celestina y colonia República y en el mapa

Chapeaurouge 1901 la misma parte aparece dividida en fracciones de G. Boyer (=Roger?) y E. de la Presilla, la colonia Lago di Como, de Luís Daneri y la colonia República (Toscana), ambas colonias perteneciéndole a Juan Gödeken^{J42}. En el mapa Registro 1912, plano 2, la parte este suerte H51 figura como santafecina y rotulada E. de la Presilla^{G60}, al norte y Luís Daneri^{G62} al sur; estos dos últimos figuran como propietarios vecinos en la mensura 1883 que enseguida citaremos.

Las ya citadas Leyes 6.11., 13.11. y 18.12. 1884 -una misiva al gobernador Santa Fe acerca de tierras vendidas por Córdoba a particulares- afirman que la suerte H52, serie A había sido enajenada -cuando?- por el fisco cordobés a Pablo Barrelier: sería en permuta por lo que se le había quitado de la suerte An16 ?. Sin embargo, no hemos encontrado un expediente notarial que documente una tal venta: es el caso que tanto la **suerte 52** como la **suerte 53** las compró Enrique Russell Shaw^{F20,F83} -posiblemente representado por Pablo Barrelier?- al fisco el 15.3. 1866 junto con las suertes G59 y G58, anterior renglón: registro 2, 1866, folios 29, 31, 33 y 35. Existen 2 mensuras administrativas 1864, departamento Marcos Juárez, número 25, suerte 52, 3 leguas 988 cuerdas cuadradas (≈9.789 hectáreas), cañada de Quebrachos Viejos y número 32, suerte 53, 4 leguas cuadradas (≈10.824 has), Escobar, esta con una isleta Escobar en el sur, ambas archivadas como siendo de Enrique R. S(c)haw. Una mensura judicial aprobada, Marcos Juárez, número 13, 1883, todavía se refiere a las suertes H52, H53, G59 y G58, 39.922 hectáreas como propiedad de E. R. Shaw y otros, aunque ya dice 'vendidas a Alfredo de Arteaga'; el mapa Revol-Galíndez 1883 ya lista a las suertes H52 y 53 como propiedad de Alfredo de Arteaga^{E100,G59}. Acerca de la suerte H53 el mapa Laberge 1864 la rotula Escobar -el rótulo Calderon parece referirse a la cañada que la atraviesa- pero el mapa Laberge 1867 indica que era de Calderón Escobar y el mapa Chapeaurouge 1872 indica abreviadamente que era de Calderón. El mapa Chapeaurouge 1901 aclara que la suerte incluía un lugar Escobar, probablemente un puesto avanzado del mismo Escobar que figura al norte bajo F64. En el mismo mapa una fracción este de la suerte H52 sobre el límite con la provincia Santa Fe es de L. Danieri (=Daneri?), pero ver arriba. La mayor parte oeste de esta suerte junto con la suerte G59 formaron la colonia Santa Lucía / Pinasco-Castagnino, ya tratada en el previo renglón. Por lo demás ya se explicó también en ese renglón, la suerte H53 junto con la G58 pasó a ser la colonia Elisa que acabó conteniendo al pueblo Camilo Aldao. El mapa Registro 1912, plano 2, coincide. El mapa Mop 1937 tiene a la mitad sur de la colonia Elisa dividido en unos 55 lotes, muchos subdivididos y propiedad de una variedad de personas; Sebastián Echaniz, Antonio Carlos Chio, Segundo Serrano y Meta Meyer de Stutz^{G59} eran los que entonces poseían 400 o mas hectáreas. El mapa Igm 1950 señala al casco de una estancia Santa Elena en el rincón noroeste de la suerte H52, próxima a una cañada Santa Lucía; el sur de la suerte figura rotulado colonia Santa Lucía; en el mapa Marcos Juarez 1945 el mismo sector todavía aparece dividido entre varias personas apellidadas Castagnino.

A la **suerte 54**, hoy-día ubicada a apenas una legua al este del pueblo General Baldissera, el mapa Laberge 1867 la tiene como propiedad de M.(acario) Torres, el agrimensor cordobés. Existe una mensura administrativa, departamento Unión, número 152, 1964, en la que todavía era tierra fiscal pero también hay otra copia de la misma mensura, número 43, 1864, departamento Marcos Juárez, en la que la suerte ya figura como de M.(acario) Torres^{G26,H56,H67,I30,J32}. Gay, Aldao Centenario, p. III5 dice que Macario T. había comprado en la misma época 15 leguas cuadradas de campo: suertes G26, G67, H54, H56, I30 y dos mas fuera del área de la Reseña: registro 2, 1866, folios 23v y 82v. Según Romero y otros, Baldissera, p. 35, M. Torres adquirió al fisco la suerte H54 en 1866, registro 2, folio 54, Villafañe, Economía, p. 73 añadiendo que lo hizo por 4.060 pesos (bolivianos?). Pareciera haber actuado -fuera de agrimensor- como corredor de campos y que como tal estaría empeñado de pronto revender a la suerte. El mapa Chapeaurouge 1873 tiene a la suerte H54 sin dueño. Sin embargo, en el mapa Chapeaurouge 1883 y en planos 1887 y 1906 de la colonia Elisa^{G59} la suerte H54 todavía figura como de Macario Torres. Benjamín Nazar y compañía, Buenos Aires sin embargo anunciaron en el diario The Standard **??.** 1876, el remate de dos leguas cuadradas de la suerte H54; si se vendieron o no en esa oportunidad queda por ver, pero es probable. Sea como

sea, el mapa Revol-Galíndez 1883 tiene a la mitad este de la suerte H54 de Victorino de la Plaza y la mitad oeste de Wenceslao Escalante^{abj}. Existe de hecho una mensura judicial aprobada, departamento Marco Juárez, número 20, 1891, suerte H54 propiedad de los drs. Victorino de la Plaza, mitad este -incluyendo unos lugares Leoncita, Ceballos y Pérez- y Wenceslao Escalante, mitad oeste incluyendo un lugar Moyano-, según la cual un Morr Benjamín (=Moreal Benjamino, *1859, Italia, censado 1895 soltero, herrero en Rosario ?) en 28.9. 1882 vendió (toda?) la suerte a W. Escalante; vecinos al norte Russel Shaw^{G58} ‘hoy’ Arteaga y Carlos Bouquet^{G57}, al este Russel Show ‘hoy’ Alfredo Areteaga^{H53}, al oeste Francisco Gebia (=Gebbie)^{H55} y al sur Tiburcio Saldarriaga¹⁴⁷; en 1912 hubo un reclamo acerca de esa venta(?). V. de la Plaza vendió a Francisco Casado, Evaristo Ascencio y Chozas, Urtubey y cia. un terreno, registro 3, 1889, folio 753. Juan Gödeken y compañía compró la mitad como ‘campo en la pedanía Saladillo’ a Francisco Casado (*1878, España, pariente de Carlos Casado ?), Evaristo Ascencio (residente en Rosario) y Manuel Choza -este último socio de Chozas, Urtubey y compañía, una fábrica de cigarrillos, San Martín 174, Rosario (Clodomiro U.era un marino retirado, *1840, Buenos Aires -⁺1902, Inglaterra)-: protocolización en el registro 2, 1891, folio 515. En 1889, al disolverse Juan Gödeken y cia. la **colonia Leoncita** (=Leoncito) pasó a ser la Compañía Anónima Argentina de Colonización y Tierras Limitada (=Argentine Colonization and Land Co. Ltd.)^{147,N41}. También hay una mensura judicial aprobada, Marcos Juárez, número 17 (=aprobada Unión, número 21) por el agrimensor Rodolfo A. Warner^{B1}, 1893, acerca una mitad de la suerte 54, Leoncito, 5.412 hectáreas de la Compañía Anónima de Colonización y Tierras. Barbero, Cruz Alta, p. 179, documenta que la colonia Leoncito fundada en 1895, era de esta compañía y Gay, Aldao Centenario, p. III5 confirma que en 1904 restos del campo en cuestión todavía eran de la misma compañía. Efectivamente existe un expediente colonia, departamento Marcos Juárez, número 17, 1895, colonia Leoncita, 5.412 hectáreas, propiedad de la Compañía Anonima Argentina de Colonización. Bandiera-Sbarbatti, Aldao, p. ??, dicen Leoncita, 5.412 hectáreas, fundada en 1894 por la Compañía Anónima de Colonización y Tierras y que la tierra fue vendida por lotes a familias de inmigrantes. En el registro 2, 1898, folios 210 hasta 233v y 1898, folios 357 hasta 498 figuran escrituras de venta de una serie de lotes de la colonia Leoncita por dicha compañía. El mapa Warner 1898 tiene a la mitad este de la suerte H54 como colonia Leoncita; fue fundada en 1894 por la arriba mencionada compañía según Río, Colonización 1899, p. 62; existe un expediente colonia, departamento Marcos Juárez, número 17, 1895, colonia Leoncita, en el Archivo Histórico Catastro, Córdoba. El nombre le viene de un lugar antiguo así llamado, ver mapa Córdoba 1882, que a su vez le provendría de alguna puma cachorra; félidos de esta especie fueron comunes en la comarca^{H29}. La mitad este de la suerte H54 figura como (colonia) Leoncita en los mapas Chapeaurouge 1901 y 1915, Peralta 1905, Río Achával 1905, Registro 1912, plano 2 y Córdoba 1924 pero ninguno de estos mapas menciona al dueño de la colonia. El mapa Mop 1937 la muestra dividida en 28 lotes de muchos diferentes propietarios, entre ellos varios apellidados Torre, uno de ellos Camilo Torre, siendo dueño de 600 hectáreas. El mapa Igm 1950 todavía tiene allí a la colonia La Leoncita. Acerca de una familia chacarera que vivió en esta colonia -en el rincón sureste en 1937- ver website historia familia brizio.

La mitad oeste de la suerte H54 figura -ya lo era cuando en 1898 se creó la pedanía Liniers- en los mapas Warner 1898, Gödeken 1900, Chapeaurouge 1901, como de Wenceslao (=Wencislao=Wanceslao) Escalante; hay la ya citada mensura judicial aprobada, Marcos Juárez, número 20, 1891, mitad oeste de la suerte H54, propiedad de Wenceslao Escalante; en el mapa Registro 1912, plano 2, todavía figura como del dr. Escalante^{J80,G131} pero en los mapas Peralta 1905 y Córdoba 1924 como de Jauregualzo. En los mapas Río Achával 1905 y Chapeaurouge 1915 aparece como **colonia Euskara** (=Vasca en vasco). Campaña Agrícola 1908, p. 38 y 1912, p. 34 dicen, 4.270 hectáreas, fundada en 1901 por Jauregualzo hermanos, propiedad de, y administrada por los mismos^{F83,F66bis,G26}. El mapa Igm 1950 marca el casco de una estancia La Euskara una media legua al estsureste del pueblo Baldissera; el mapa Mop 1937, pedanía Liniers, tiene a la colonia Euskara, 4.290 hectáreas, como íntegramente de Juan Cruz Jauregualzo-Albisú e hijos, Sociedad

Anónima Agrícola Ganadera Industrial; el mapa Marcos Juárez 1945 marca por allí fracciones de personas apellidadas Jauregualzo^{E87,G27}.

Bandiera-Gay, Aldao, p. 20 ofrece una muy gráficas descripción acerca del funcionamiento de un clásico almacén de ramos generales con sus varias secciones almacén, bazar, tienda (géneros, botones), perfumería, joyería, música (victrolas (=tocadiscos) y discos), bebidas, ferretería, maquinarias, combustible, corralón. Se basan en los relatos de antiguos empleados de 'la casa de todos, para todos' fundada en 1901 por los hermanos ¹⁵Francisco^{N31}, y ¹⁷Antonio Jauregualzo, llevada adelante por los hijos del primero, Francisco y Felix y después, de 1947 en adelante por otros vascos, Jáuregui y cia; en Moragues Guía 1904 Jauregualzo hnos. también figuran como almaceneros y acopiadores, Cruz Alta. Antonio Jauregualzo fue presidente de la comisión municipal de Camilo Aldao, 1907-1910^{I48,I47}.

Paréntesis: José Antonio Jauregualzo, ∞ Josefa Ignacia (Francisca?) Albizú; ¹¹José Joaquin Jauregualzo-Albisú (*1855 -⁺1933, Idiazábal, España, ∞Josefa Ignacia Mújica); es su anuncio fúnebre el que aclara la genealogía de los Jauregialzos que aparecen en la presente Reseña. Para empezar lista a sus ausentes -en la Argentina- hijos ¹¹¹Juan Cruz J.-Mujica^{G26} (*1896, ∞Lucía Altuna Guerra) quién compró campo en Monte Buey^{G26}, ¹¹²Eduardo J. Mújica (*189?) y ¹¹³Eugenio Jauregualzo-Mújica (*19?? -⁺<2012)^{F83}. Además enumera sus hermanos; los aquí marcados # fueron censados en 1895 en Cruz Alta: ¹²Juan Cruz Jauregualzo-Albisú# (*1860, Idiazábal -⁺>1833, [→]~1884, Argentina, ∞1894, (Juana) Josefa J.(aca)#,*1875, España con hija Juana J.(osefa?), *1895, Córdoba), ¹³Demetrio# (*1870, Idiazábal, España -⁺1934, [→]1886, Argentina, ∞Pilar Gastaminiza) quién junto con ¹²Juan Cruz comenzó trabajando en un almacén de otros vascos en Arequito, Santa Fe. Luego se trasladaron a Cruz Alta^{F100} donde establecieron en 1892 un almacén de ramos generales Juan Cruz Jauregualzo y cía. Demetrio Jauregualzo se ausentó de Cruz Alta, para comprar un campo próximo al futuro pueblo Idiazábal, Argentina^{F66bis} al que fundó en 1910; ¹⁴José María^{#F83} (*1874, Idiazábal, España -⁺>1933, ∞1909, Venado Tuerto, Francisca Goiburú), ¹⁵Francisco (*18??, España -⁺1816, ∞Cecilia Urteaga, ⁺1916; perecieron con cuatro hijos cuando naufragó el barco Principe de Asturias; junto con su hermano ¹⁴José María Jauregualzo se instaló en la zona de Camilo Aldao, provincia de Córdoba, con casas comerciales y comprando campos en la zona de General Baldissera). ¹⁶Juan José# (*1873, Idiazábal, España -⁺>1933, ∞Bell Ville, Leonia Peiten) vivieron en una estancia cerca de Idiazábal^{F66bis} y luego compraron un campo cerca de Justiniano Posse^{F84,E86} (comunicación 2007 de Cecilia DeHaes, San Luis) y ¹⁷Antonio# (*1881, Idiazábal, España -⁺<1933) Jauregialzo Albisu. Personas de apellido Jauregualzo incidentalmente viven actualmente (2010) en las localidades de Buenos Aires, Gran Buenos Aires, Campana, Rosario, Venado Tuerto, Corral de Bustos, Argüello, Bell Ville y Justiniano Posse.

Ferrero, Gringa, p. 109 y Bandiera-Gay, Aldao, p. 32 documentan que los hermanos Jauregualzo, La Eúzkara, fueron intransigentes con sus colonos cuando estos, juntos con otros de las colonias Elisa y Santa Lucía^{arr} se plegaron al Grito de Alcorta en 1912^{F102}. Los arrendatarios organizaron una manifestación que llegó a Camilo Aldao con una nota pidiendo una rebaja en los arrendamientos. Un Jauregualzo los trató de mala manera, amenazándolos, pero los colonos respondieron formando una comisión de lucha que presidió Lorenzo Giné. La firma Jauregualzo declaró que sólo reduciría los arrendamientos a cambio del desalojo de Lorenzo Giné (=Giné) y otros dos colonos. Los chacareros se mostraron solidarios y rechazaron esa propuesta. Giné, junto con otros, fue tomado preso y remitido a Marcos Juárez pero por intervención del gobierno provincial fueron liberados al poco tiempo: ver Bandiera-Sbarbatti, Aldao, p. ???. En el mapa catastral 1916 el campo sin el rótulo Euskara todavía aparece como propiedad de Wenceslao Escalante^{J80}. El Mapa Mop 1937 la tiene como colonia Euskara de Juan Cruz Jauregualzo Albisu e hijos Agrícola Ganadera Industrial S. A. 4299 hectáreas. El mapa Igm 1950 todavía marka allí la estancia Euskara. En el mapa De Santi 1966 gran parte de la mitad oeste de la suerte 54 es listada como de J. Goicoechea, Buenos Aires, quien aparentemente era un descendiente de una señora Jauregualzo de Goicoechea. Del relato

Aguirrebengoa en Serjoy et al., Riesgo se desprende que alrededor de 1925 los Jauregualzos tenían una tienda en Camilo Aldao -Francisco y Antonio J. según Gay, Centenario, p. IX9 y XIII7 comenzaron en 1901 con ramos generales y cereales pero en 1936 les quedó solo la tienda; los hermanos A. e Ignacio Jauregualzo también tuvieron un almacén y una cerealera en Corral de Bustos: Torres, Corral de Bustos, p. 71; por allí¹⁴⁷ también poseyeron una estancia Arrastegui: comunicación 2008, Juan C. Alessandretti, Canals- en la que uno de los hermanos Aguirrebengoa, Francisco A. (*1909, Ormastegui, provincia Guipúzcoa, País Vasco -⁺1972, Isla Verde, [∞]Elsa Suhr¹⁴¹) encuentra habitación -un sótano- comida y trabajo, porque un Jauregualzo había accidentalmente pero fatalmente atropellado con su auto a un hermano suyo cuando de visita en el País Vasco y le había prometido a la madre de ayudarle. En 1935 los hermanos Pablo y Francisco Aguirrebengoa y el primo Isidro Aguirrebengoa compraron una tienda en Monte Buey, Los Vasquitos -que había sido previamente de los Jauregualzo: Ferrari, Monte Buey, p. 75 y Bandiera-Gay, Aldao, p. 20- en la que mi madre^{G26} gustaba comprar durante los años '40 por la paciente y amable atención que allí se recibía.

El plano de la mensura administrativa, departamento Unión, número 150, 1864 muestra a la **suerte 55**, dos por dos leguas, atravesada a lo largo de su límite este por la cañada de los Bajos Negros y el camino de (Saladillo al fortín) las Tunas. Junto con la suerte H56 forman un campo muy grande que en el mapa Chapeaurouge 1873 figura como propiedad de Piñero. Se trata de Alejandro Piñero, ver Villafañe, Economía, p. 98, Romero y otros, Baldissera, p. 37, quién sin duda compró la suerte 55 al fisco por subasta en 1866. Al hacerse la escritura, registro 2, 1866, folio 111v, es representado por su tío Aurelio Piñero (*1831 -⁺1887, [∞]1859, Elipidia Funes.*1835), del que Villafañe, p. 98 dice que fue un político oficialista y director del Banco de Préstamo cuando lo lista comprando otro campo en 1879; según el website maldonado cordoba infancia era boticario en Córdoba ciudad hacia 1870; fue censado como tal en 1869; ya en 1875 Aurelio Piñero escribió su testamento: registro 2, folio 5. Acerca de otros Piñe(i)ro ver As18, As19, CBellV y E104. El mapa Revol-Galíndez 1883 lista a A. Piñero como propietario de la suerte 55. Alejandro Piñero había autorizado a Aurelio P. de inmediatamente vender la mitad este de la suerte H55 a Angel y Tomás Boero; pero al final fue él mismo el que la vendió a Angel y Tomás Boero: registro 2, 1866, folio 183. El primero de los Boeros nombrados le vendió en 1875 su cuarto de la suerte a Ruperto F. Acebal, Victoria, Entre Ríos, -será el que le dio el nombre a la estación Acebal cerca de Rosario, Santa Fe?- quien en 1876 se la vendió a Josefina Mas de Boero, Victoria, Entre Ríos. En el censo 1895 figuran unos esposos Angel Boero (*1837, Buenos Aires), profesor? del C.(olegio) N.(acional) Comisario Guerra, y Josefina Mas (*1845, Uruguay), casados en 1868 residiendo con varios hijos en Buenos Aires. Josefina en 1880 -registro 4, 1883, folio 1389, prtocolización- vendió su campo a un Nicolás Lavarello, Buenos Aires, quien en 1881 completó otra vez la mitad de la suerte comprándole a Tomás Boero, Buenos Aires, su cuarto: Romero y otros, Baldissera, p. 38. Hubo una serie de Boeros dueños de molinos harineros en la provincia Santa Fe; un Tomás B. (probablemente *1835, Génova, Italia, comerciante, Santa Fe, Santa Fe, [∞]Dolores B., *1849, Montevideo) era copropietario hacia 1910 de un tal molino en San Jorge, Santa Fe, ver Lloyd, Impresiones, p. ^{??}An137, An139, BI, C63, G26. En 1883 Lavarello vendió el campo a Rosignoli y Barolo quienes a su vez lo enajenaron en 1885 a Esteban Larco. Al fallecer este alrededor de 1887 se lo dejó en condominio a sus hijos Armando Pedro L. (*1871, Buenos Aires) y Atilio Adolfo L. menos una pequeña parte que le dejó a la viuda María Ventura de Larco. El mapa Chapeaurouge 1901 sin embargo todavía tiene esa mitad como de E. Larco. En 1896 Juan Gödeken¹⁴² adquirió en Buenos Aires las 4.271 hectáreas -algo menos de dos leguas cuadradas^{att}- a la viuda Larco y sus dos hijos; la venta fue protocolizada en Córdoba en 1897 ante el escribano Félix M. Rodríguez, registro 3, folios 118 y 1422v. Gödeken procedió a convertirla en **colonia General Baldissera**, actuando Luis Demo, Colonia Italiana¹⁴³ y Juan González, General Baldissera como encargados. En 1900 la colonia se acogió a la ley de colonización de 1896: Baldissera Centenario, p. 44; hay efectivamente un expediente colonia, departamento Marcos Juárez, número 25, 1900, colonia General Baldissera, suerte 55 (mitad este), 4.272 hectáreas con una solicitud firmada por Juan Gödeken: Leyes 31.10.

1900. Sin embargo Río, Colonización 1899, p. 60 y 1912, p. 34 la dicen fundada ya en 1896, 4.275 hectáreas. De Biassi, Torriglia, p. 356 lista un plano 173, sin fecha, colonia General Baldissera de Juan Gödeken. Figura como colonia G.(eneral) Baldissera en los mapas Warner 1898, Peralta 1905, Río Achával 1905, catastral 1910, Chapeaurouge de 1915 y Córdoba 1924. Contiene el actual **pueblo General Baldissera**. El mapa promocional Gödeken 1900 confirma que la colonia era de Juan Gödeken. El nombre le viene de un general Antonio Baldissera (*1838, Padua -⁺1917, Florencia). Este primero llegó a capitán en el ejército austriaco, el noreste de Italia siendo todavía territorio austriaco a mediados del siglo XIX^{D101}. Mas tarde pasó a ser general del ejército italiano. Desde 1887 hasta 1890 participó en la conquista y -después de la batalla de Adua, 1896 que los italianos perdieron desastrosamente frente a las tropas del rey Menelik II de Etiopía- hasta 1898 en un renovado afianzamiento de la colonia italiana Eritrea en el oriente de Africa. En el mapa De Santi 1966 la mitad este de la suerte H55 figura muy fraccionada. Dos hermanos Sigotti radicados en la colonia recuentan en Romero y otros, Baldissera, p. 87 el naufragio del trasatlántico genovés Principessa Mafalda -debido a un desprendimiento de una hélice que perforó el casco- frente a la costa brasileña que experimentaron siendo niños en 1927: parecido como en el caso del Titanic¹⁴⁶ un tercio del pasaje -muchos inmigrantes- pereció por falta de suficientes botes salvavidas.

La completa suerte H55 sigue figurando en el mapa Chapeaurouge 1883 como propiedad de Alejandro Piñero. Pero a mas tardar en 1882 Alejandro Piñero ya había vendido a Federico G. Holme Well(s): protocolización, registro 2, folio 810. El registro 2, 1882, folio 817 documenta la compra por Francisco Gelbie (=Geebie) a Federico Guillermo Home Wells^{F84,F23} (=Federico Wells, *1820; Inglaterra, censado 1869 comerciante soltero, Buenos Aires). Una mensura judicial aprobada, departamento Marcos Juárez, número 18 (=aprobada Unión número 22, 1893), 1887, (parte de la) suerte 55, 4.270 hectáreas, establece que la mitad oeste de la suerte G55 era entonces propiedad de Francisco Gebbie; la mitad este siendo propiedad de Esteban Larco^{att}. La escritura 1883 y la mensura 1884 acerca de la vecina suerte I46, ver Bischoff, Artagaveytia, p. 4 establecen que entonces la mitad oeste de -o mismo toda ?; en la mensura 1891 de la anterior suerte G54 figura como inmediato vecino al oeste Francisco Gebia (=Geebie)- la suerte G55 era de Francisco Geebie, quién durante la mensura fue representado por un Diego T. Ramsay. La misma mitad oeste figura como efectivamente de F. Greebie (=Geebie) en los mapas Warner 1898 y 1903, como de (Saint =St.) J.(ohn) Grebbie (=Geebie) en el mapa Gödeken 1900 y como de Federico Grebbie (=Geebie) en el mapa Chapeaurouge 1901. Hubo un reverendo Francis (=Francisco) Geebie (*1931, Ayrshire, Escocia -⁺1918, Edimburgo, Escocia, ^o1869 Ellen Robson *1841, Buenos Aires -⁺1894, Edimburgo) que fue clérigo en la iglesia Saint John, Quilmes (hoy 2008, Florencio Varela), Buenos Aires; Geebie se retiró en 1883. Tuvo 7 hijos, entre ellos al primogénito Francis (=Francisco) St. John G. (*1870, Argentina -⁺1924, Torquay, Inglaterra), un ingeniero que residió en la India, ver website south-am, 2005 y a un segundón Frederick (=Federico) S(ain)t. John Geebie (*1871, Quilmes). Alrededor de 1894? la mitad este de la G55 parece haber pasado a ser de Santiago (Bollet =Collet) Masson^{F83}. En el registro 4, 1887, folio 462: Francisco Gebbie y Francisco (hijo?) Gebbie hacen aclaración acerca del límite de un campo. Santiago Masson (=James Mason) en Carrasco, Colonización 1893 figura como dueño de varias colonias agrícolas santafecinas: Campo Nuevo, Hansen, Caseros, San José, Caseros y Santa Celestina. En la mensura 1894, suerte G27, figura como vecino, suerte H55, Santiago Masson residiendo en San José de la Esquina, Santa Fe; sin embargo en el censo 1895 figura Santiago (=James) C. Mason (*1853, Inglaterra -⁺1923, Londres, ^o~1878, Argentina, ^o1887, Rosario, Jessie Susette Collet, *1867, Inglaterra -⁺1935, Malvern, Worcestershire, una prima -su hermano Alfred C. era martillero? en Buenos Aires^{F20}-, tres hijas nacidas en Santa Celestina -después colonia Celestina; en el mapa Warner 1898 figura vecina a la colonia República (Toscana)^{F83} y website clarin: Alcira C. Pirich, El boliche de Brenga, en colonia La Toscana-, San José de la Esquina; una hijo William Wallis C. M. (*1896 -⁺1957, Inglaterra) nacido en Santa Micaela, parada Km. 97 (=Los Nogales), Santa Fe), estanciero, residiendo en San José de la Esquina, departamento Caseros -el mapa Warner 1898 muestra a la estancia Michaela situada entre la parada (Km?) 9(7) y la estación San José de la Esquina sobre la ribera derecha, sur

del río Carcaraña; allí Jessie S. C. tuvo un espeluznante encuentro con una lampalagua (=boa de las vizcacheras; ella escribió 'anaconda': website collet mason)-, pero también figura un Santiago Collet Masson (*1840, Inglaterra) soltero, estanciero, residiendo en Rosario, Santa Fe. El English Directory 1913 lo tiene a James Collet Mason, estancia Santa Micaela, Km. 97, FC.C.A. El Anuario Kraft 1919 tiene a J. Collet Mason, Santa Micaela y Los Moyes, San José de la Esquina, Santa Fe. Anónimo, Walfords 1919 dice que Collett-Mason -proveniente de la estancia Santa Micaela, Argentina- asumió el apellido prefijo Collett por licencia real en 1911, era el juez de paz y el comandante del condado Herefordshire, Inglaterra, y el 'lord of the manors' Woonton, Almeley y Nieuport, Eardisley en el mismo condado. Cuando falleció dejó casi 130.000 libras esterlinas (≈13 millones dólares actuales) a su esposa. Según Romero y otros, Baldissera, p. 38 en la escritura 1896 acerca de la mitad este de la suerte H55 aparece Santiago Masson como dueño del campo vecino al oeste. La misma fuente dice que los hermanos Jauregualzo^{H54}, fundaron allí en 1901 una colonia Jauregualzo y describen que los hermanos Juan Cruz y Demetrio J. le compraron el campo a F. Gebbie: registro 3, 1901, folio 539 y que este se lo había comprado a S. Masson. Existe una mensura judicial aprobada, Marcos Juárez, número 31, 1901 que trata de una mitad de la suerte 55, 4.263 hectáreas, propiedad de los hermanos Demetrio y Juan Cruz Jauregualzo-Albisu y que aclara que en 1901 Francisco Gebbie había vendido esa superficie a los dos Jauregualzos. los vecinos siendo al norte P. Barrelier^{G27} y 'pretendido por Ciebbe' (=Gebbie?), al este E. Ehlers, J. Biglione (=Viglione), G. Bautista, E. Olmedo, al oeste viuda de Fresco^{H56}; al sur C.(onrado) Blume(n)^{I46}, C.(alixto) Barrera^{I46} y J. Gueidan^{I45,An12,F64,Fnn}. En los mapas Peralta 1905, catastral 1910 y Córdoba 1924 el campo figura como **colonia Jauregualzo** de Jauregualzo hermanos^{H54}. En el mapa De Santis 1966 el cuadrante noroeste y algunas otras fracciones todavía eran de personas apellidadas Jauregualzo. Recuerdo que hacia 1950 un mayordomo de Jauregualzo hermanos compitió con mi padre^{G26} en la puja por una tropa de novillitos flacos en una feria en Laboulaye. Los Anuarios Kraft 1941 y 1945, listan a Juan Cruz Jauregualzo, ganadero y los 1952 y 1958 listan a Bernardo Jauregualzo, ganadero, siempre General Baldissera^{abj.I47}.

Existe una mensura administrativa número 65, 1864, departamento Marcos Juárez, suerte 56, 10.421 hectáreas, Macario Gómez (=Torres?). A la **suerte 56** la compró al fisco Macario Torres en 1866: Romero y otros, Baldissera, p. 37; la escritura registro 2, folio 89 dice que la suerte H56 tenía una superficie de 2 leguas, 1.362 cuerdas y 9.000 varas cuadradas y que se pagó 2.300 pesos bolivianos: Villafañe, p. 73 precisa que se cobraron 2.366 pesos(?) y pesos plata. En el mapa Laberge 1867 la suerte todavía figura sin dueño pero en el mapa Chapeaurouge 1873, figura junto con la H55 como de Piñero; en el mapa Chapeaurouge 1883 sin embargo figura sin dueño. M. Torres era agrimensor^{G26,H54,H67,I30,I32} y es posible de que actuara en este caso como testafarro para los Piñero^{aff}. El mapa Revol-Galíndez 1883 sin embargo lista a una sra. de Torres como propietaria de la suerte 56. (José) Macario Torres y Wenceslada Fresco^{G27}, hija Florinda Torres, *1827, Salta -⁺1883, ^{∞I}Eduardo López Guivara, ⁺1844, hija Catalina Wenceslada Guivara, ^{∞II}1852, iglesia presbiteriana San Andrés del Centro, Buenos Aires, Guillermo Robertson Wall (=Walls =Wolls, *~1817, Orcadas del Norte, Escocia -⁺1854, Buenos Aires, él firmó una carta 1849, comerciantes pro dictador José Manuel de Rosas (1829 -1852): website argbrits howat), ^{∞III}1856, Juan Antonio Silverio Fernández, *1822, Buenos Aires -⁺1908, Buenos Aires). La hija (Catalina) Wenceslada Guivara (*1843, [∞]1872, Buenos Aires, Modesto Fresco, *1823, Tucuman -⁺1879, Buenos Aires) quien tuvo un hijo Eduardo (Modesto) Fresco (*1879, Buenos Aires): website genealogía familiar. Bischoff, Isla Verde, p. 21 relata que Modesto Fresco -era un tío materno de su esposa- y (Catalina) Wenceslada Guivara de Fresco compraron la suerte H56 en el siglo XIX sin aclarar a quién. Sin embargo, de acuerdo al expediente 1908 acerca del deslinde judicial de la vecina colonia Monte Molina de Augusto Evangelisti, parte de la suerte H29, desde por lo menos 1895 hasta 1902 la dueña de la vecina suerte H56 todavía era de la sra. (W. Fresco?) de Torres. Wenceslada Guibara de Fresco -aficionada de la fotografía: Hogg, Guía, p. 214- protocolizó su hijuela -como heredera de Florinda Torres de ^IGuibarra de ^{III}Fernandez- en el registro 3, 1892, folio 688v. El censo 1895 lista a Wenceslada Guibara *1850, Buenos Aires, viuda (dos hijos), rentista, y a Eduardo G.(?)

Fresco (*1879, Buenos Aires, °1909, Sara Aida Martínez, *1887, 7 hijos), pupilo en un colegio en Buenos Aires. En 1907 de acuerdo al citado expediente la suerte era de Wenceslada G. de F., quién residía en Montes de Oca 991, Buenos Aires y del hijo Eduardo (Modesto Isidoro del Corazón de Jesús) Fresco -quién mas tarde la heredó- estaba presente en el campo pero que no quiso firmar nada acerca del deslinde durante el cual se dio un desacuerdo acerca del límite entre las suertes H56 y H29^{abj}. El plano Warner 1898 sorprendentemente ya tiene la suerte como colonia E. Fresco; el mapa Peralta 1905 la rotula **colonia Fresco** y lo mismo los mapas Río Achával 1905 y Córdoba 1924. En un plano catastral 1908 acerca de la suerte H29 que sigue -con la que el plano indica un cierto desacuerdo limítrofe- la suerte H56 figura como de Wenceslada Guibara de Fresco. Campaña Agrícola 1908, p. 38 dice colonia Fresco fundada en 1902 por E.(duardo) Fresco, propiedad de herederos de Fresco. Campaña Agrícola 1912, p. 34 agrega 7.500 hectáreas, administrada por E. Fresco, hijo. En el mapa catastral 1910 la suerte no tiene nombre. Sin embargo en los mapas Chapeaurouge 1901, 1915 y 1920 figura como **colonia Santa Teresa** sin que indiquen un propietario. Hay una mensura judicial sin aprobación, departamento Marco Juárez, número 31, 1923, acerca de una angosta franja sobrante, 214 hectáreas, al sur de la suerte H56, colonia Wenceslada Guibara de Fresco, denunciado por Carlos A. Torres; vecinos al sur parte de la suerte I45 antes de herederos de Banfield, después de la viuda de Goñi^{L2,145}. Existe también una mensura judicial aprobada, Marcos Juárez, número 65, 1926, por el agrimensor Bernardo Meyer, acerca de 6.461 hectáreas, colonia Fresco, suerte H56, propietario Eduardo Fresco que repite que Macario Torres compró la suerte al fisco en 1866 y que agrega que en 1869 pasó a ser de su hija Florinda Torres^{att}, que en 1884 por herencia pasó a ser de (Catalina) Wenceslada López (Guivara) de Fresco y después en 1925 a ser de Eduardo Fresco. Esta mensura aclara que la recién mencionada franja se consideró propiedad de los Fresco. En el mapa Yori 1924 el cuadrante suroeste de la suerte es de J. García^{I31,J33}. Los Anuarios Kraft 1919 y 1924 listan a Eduardo Fresco como colonizador, Isla Verde.

Bischoff, Isla Verde, p. 21 dice que en 1931 la suerte H56 se dividió en lotes que se remataron. Una fracción la compraron Marcelo Bancalari y Margarita Bancalari (*1887) de (Luís Celino) Benvenuto (*1878) -él un cerealista; emparentada con los Benvenuto de C55 y F20?- y pasó a llamarse estancia El Dormilón. Eso porque según Bischoff, Marcelo B. casi se perdió el remate por no despertarse a tiempo. El plano catastral Mop 1937 Monte Molina indica que la suerte 56 estaba dividida en cinco fracciones pertenecientes: noreste, a ^{I12}Eduardo y ^{I4}José María Jaureguialzo^{H54}, noroeste, a una familia Saggese, sureste, a Margarita Bancalari de Benvenuto y Marcelo Bancalari, mediosur de Pedro José Visca y suroeste de José García Saavedra (=José S. García?^{abj}). El Anuario Kraft 1952 lista a Bancalari y Benvenuto, colonizadores, Isla Verde. En el mapa Igm 1950 El Dormilón figura en el cuadrante sureste de la suerte H56. En el mapa De Santi 1966 el mismo sector es de M.(?) S.(usana?) Bancalari Benvenuto de (Alberto César?) Morixe; unos hermanos Morixe fueron molineros en Pigüe Buenos Aires por los años 1920, según Landaburu, Casey, p. 65; figuran como propietarios de una firma Molinera Argentina S A. en el Standard Directory 1920, p. 138; la guía Hombres 1917 menciona a varios Morixe como terratenientes y comerciantes. En el mapa De Santi 1966 el cuadrante nordeste de la suerte H56, fuera de algunas fracciones, es de personas apellidadas Jaureguialzo. El rincón suroeste es de (José) García^{J33} y cía. y el resto de la suerte aparece muy fraccionado.

Reseña acerca de la **estancia Monte Molina, suerte 29** compilada en base a datos y documentos provistos por Héctor Maldonado, Córdoba, José Lloret, Noemí (=Beba) Bondone, ambos Bell Ville, Cathy Murray, Michigan, Miguel A. Pouce, Monte Maíz, Sebastián Santa Coloma, Monte Maíz y otras fuentes. De esta suerte existe el informe y plano preparado por la Comisión Topográfica acerca de la original mensura (administrativa departamento Unión, número 155(=46 departamento Marcos Juárez)) suerte 29, serie A. La mensura tuvo lugar a fines de junio 1864, la comisión arrancando desde el ya previamente plantado 'lindero' (=mojón) esquinero compartido por las



Sección este del renglón H según el mapa Revol-Galíndez 1883 -propietarios de las suertes 52 y 53 Alfredo de Arteaga, 54 drs. V. de la Plaza y W. Escalante, 55 A. Piñero, 56 sra. de Torres, 29 M. Barcia y F. Porcel y 28 Gibson y Spiers- y según el mapa Córdoba 1924.

suertes 56, 45 y 31. Este punto se situaba al este-sureste de un lugar Palos Blancos (ver abajo; =troncos de árboles secos?; en algunos mapas posteriores el lugar figura mal escrito Pastos Blancos; en el informe mismo la palabra Palos aparece corregida con una l sobreescrita sobre una original t: los llamativos patos blancos, *Coscoroba coscoroba* de hecho le han prestado su nombre a más de una laguna pampeana^{H70} pero aquí no; el mapa Revol-Galíndez 1883 rotula al lugar Arboles Viejos y lo sitúa al noreste del monte del Maíz^{I31}. De allí se procedió rumbo 43° 9' 45" al noreste 2 leguas, 12 cuadras y 146 varas hasta dar con el rincón noroeste de la suerte 56. Se clavó en este punto una estaca marcada '29' y se prosiguió, ahora con rumbo oeste magnético, es decir 77° 30' al oeste del norte verídico, pasando apenas al norte de un árbol conocido como de Molina, hasta llegar, después de 1 legua y 36 cuadras de recorrido, a la orilla del río Saladillo. Allí se colocó un lindero de palo de algarrobo labrado con una 'T', significando 'Topográfica', mirando hacia el norte. Este mojón, río por medio, quedó vecino al esquinero sur entre las suertes G61 y G26. Desde el mojón se procedió rumbo al sureste -haciendo una serie de 'escalas' (=salidas) hacia el oeste para 'levantar' (=mensurar) la sinuosa costa del río- hasta dar a 2 leguas justas con el límite norte y girando hacia el oeste magnético, rumbo 77° 30' se dio con el poste lindero noroeste de la suerte I31 colocado unos días antes a la orilla del río y al que ahora se le añadió una marca '29'. Ese lindero se hallaba al oeste-suroeste del ya mencionado árbol de Juárez, a su vez situado algo al suroeste de los Palos Blancos. Se volvió atrás rumbo al este -cruzando a medio camino una cañada chica que se extendía desde el árbol último citado hacia el ya mencionado monte del Maíz- hasta dar a 1 legua y 36 cuadras con el punto de partida que se marcó con otra estaca más marcada '29'. La suerte así delineada resultó tener una superficie de 3 leguas, 1289 cuadras y 600 varas cuadradas ($\approx 3 \frac{3}{4}$ leguas cuadradas ≈ 10.298 hectáreas) y de colindar al norte con terrenos fiscales -los que después constituirían la suerte G27-, al este con la suerte H56, al sur con la suerte I31 y al oeste con el arroyo Saladillo. El informe añade que -a excepción de los árboles conocidos como de Molina, de Juárez y los Palos Blancos- no tiene monte alguno, que los pastos son buenos y los tiernos abundantes en la costa del arroyo. Al agua del último la declara permanente y abundante siendo potable la mayor parte del año y solo muy salobre cuando hay sequía: comparar con J33; lagunas a la vera del arroyo son ricas en pescado y de buena agua. La página carátula -que porta la

inscripción 'Goodrich y Seymour' sin explicarla- afirma de que el documento es una copia del original expediente de mensura de la suerte 29, serie A. La escritura por la que Goodricke y Seymour compraron la suerte 29 se encuentra en el registro 2, 1865, folio 134v, escribano Moisés Escalante.

En vista de desacuerdos acerca de la superficie de la suerte H29 que se harán aparentes mas abajo es oportuno comentar que a esta suerte, tanto como las vecinas, se la reconoce claramente en el geográficamente preciso mapa Igm 1950. Constituye prácticamente un romboide paralelepípedo -el curso del arroyo Saladillo a lo largo del límite oeste de la suerte siendo casi rectilíneo- por lo que es sencillo derivar su aproximada superficie: ~7.900 hectáreas, unas muy escasas 3 leguas cuadradas. Como es que a la suerte se le perdieron algo más de $\frac{3}{4}$ leguas cuadradas (≈ 2.400 hectáreas) es difícil de reconstruir, pero una razón es indudablemente que al paralelepípedo -por un error acerca del rumbo del arroyo- se lo asumió ser bastante menos chato (=menos oblicuo, costados oeste y este ambos rumbo N $\sim 43^\circ$ E) y por lo tal de mayor superficie en la mensura recién descrita en comparación con que lo que finalmente resultó ser (costados rumbo N $\sim 50^\circ$ E); el error parece haberse notado ya algo antes de 1890 pero recién se documentó apropiadamente en una mensura 1908^{abj}. A Sáenz, Poblador, en su nota 53 ya le llamó atención a la aparentemente disminuida superficie del campo Monte Molina^{H29}.

En 1865 Richard (=Dick) Arthur Hamilton Seymour proveniente de Inglaterra, visitó a su amigo de juventud Francis (=Frank) Lyttleton Holyoake-Goodricke quien había emigrado a la Argentina en 1863 y que estaba radicado en el puesto Santa Bárbara, 15 millas (unas 5 leguas) al norte de Guleguaychú, provincia Entre Ríos. El puesto de ubicaba vecino al arroyo Santa Bárbara, tributario del arroyo Gato, a su vez tributario al río Guleguaychú; ya figura allí en un plano 1804 del Campo Florido de Justo Esteban (o Esteban Justo?) de Zúñiga, amablemente provisto en 2014 por Elisa María Fernández, Guleguaychú. El(los) Campo(s) Florido(s), de gran extensión, estaba situado sobre el margen derecho, oeste río Guleguaychú, un campo que fue antiguamente todo, unas 100 leguas cuadradas, propiedad de Mateo García de Zúñiga (*1795, Guleguaychú -⁺1872, Montevideo), gobernador de Entre Ríos en 1827, un excéntrico señor de muy movida vida según Herrero, Índice Biográfico, y cuyas propiedades se remontaban a su abuelo colonial Alonso Mateo de Zúñiga^{F83} (*1690, España -⁺1760, Río de la Plata; el padre de M. García de Z. fue Esteban (Justo) M. de Zúñiga); ver website historias de enterrios elisa maria fernandez. En la carta topográfica de Entre Ríos de Melitón González, 1874 el campo ya aparece dividido figurando Pedro Dumon como propietario del área en el que se ubica el puesto Bárbara. Herrero, Índice Biográfico aclara de que Pedro D. (*1820, Guleguaychú) fue un militar que cuando se retiró pasó a administrarle el campo a M. G. de Zúñiga; con el tiempo parece que este último le cedió una parte de su campo. Una colonia Santa Bárbara con un Pedro Dumon(d/t) como vecino sigue figurando en mapas hasta por lo menos 1904. Se localiza dentro del distrito Pehuajó al Norte, una estación Almada al suroeste sobre el ferrocarril de Guleguaychú a Paraná siendo la más cercana población. A los campos uruguayos de M. García de Zúñiga los alquiló a Samuel Lafone^{J33}: wikipedia garcía de zúñiga.

Paréntesis: Es una coincidencia que en un volumen de cartas publicadas por una nieta, George Reid, South American Adventure, 1867-1870, Londres, 1999, describe como él habiendo arrendado un campo La Peregrina, parte de Campo Florido el cual parece haberle pertenecido por lo menos en parte y probablemente temporariamente a un mister Boughton -este podría ser el B. vecino de Frank al que Seymour menciona: Poblador, p. 34-, apenas al norte de del arroyo Gato y habiéndose dedicado con su socio William Clode -ambos hijos de familias inglesas radicadas en Porto, Portugal- a la crianza de ovejas. Reid y Clode son listados algo atrasadamente como residentes de Guleguaychú en Mulhall, Handbook, 1875. Sea como sea, Reid describe muy vívidamente la muy (pre)ocupada vida que se llevaba rondando un rebaño de ovejas muy montarazas en un campo no cercado y con el precio de la lana cayendo vertiginosamente^{Xintr}. Al rato Reid y Clode se mudaron a

una estancia más al sur y comenzaron a dedicarse a los bovinos. Los saladeros establecidos por Justo J. de Urquiza promovían la comercialización de la hacienda vacuna, para la producción de tasajo, carne salada, cuya exportación floreció hasta el 1900: Guignard, Pampa, p. 316. Así también la fábrica Liebig de extractos de carne recién fundada en Fray Bentos, Uruguay; Sáenz, nota 4^{bis} que dice que se fundó en 1864¹³⁰. Pero a Reid y su socio los sorprendió la rebelión 1870-1871 de Ricardo López Jordán, caudillo federal de Entre Ríos (*1822 -⁺1888) y sufrieron a más una sequía extraordinaria, tal que no le quedó más remedio a Reid que abandonar el emprendimiento. El hecho que al dispararse de un corral le había pasado por encima toda una caballada quebrándole varias costillas, también contribuyó a que en 1870 decidiera retornar a Portugal e Inglaterra. Incidentalmente, justo ese año apareció en precisamente el mismo área el legendario ‘gaucho escocés’ Robert B. Cunningham Graham^{G26} (*1852 -⁺1936: ver Cutolo, Novísimo y Alicia Jurado, El escocés errante, 2001, p. 50) quien inmediatamente se las tuvo que ver con el caudillo López Jordán.

En 1865 los dos amigos Seymour y Goodricke con la ayuda de T. (=Santiago Temple^{F25,G26}) compraron en un remate público, en la ciudad Córdoba, unas 3 3/4 leguas cuadradas de campo fiscal, la suerte 29, serie A, situada a unas 35 millas -unas 12 leguas- en línea recta al surestesur del entonces pueblo de Fraile Muerto, la actual ciudad de Bell Ville, Córdoba. Seymour opina que ubicado a 300 millas de las tolderías de los indios, el campo era de excelentes pastos, buenas aguada y reducido precio respecto a otras regiones del país. El paraje árbol o monte de Molina probablemente se llamaba así según alguien llamado Molina. Walther, Conquista, p. 157 y 164, ver también website molina noticias viedma menciona a un criollo José Luís Molina que vivió alzado entre los indios y capitaneó varios malones alrededor de 1823; Foglia, Monte Buey Sur, p. 13 menciona a un Molina, un insurrecto unitario? que alrededor de 1828 ‘podría dar un golpe de sorpresa sobre La Carlota o Fraile Muerto desde Melincué’; Camperchioli, Bell Ville, p. 29 menciona a un Ramón Molina, involucrado en el sitio de Fraile Muerto en 1819^{B1}. Al sur del montecito se extendía la estancia de Seymour y Goodricke -el mapa Laberge 1867 dice Seymour y Goodrik- que ellos llamaron Monte Molino -los ingleses frecuentemente tenían, y todavía tienen, dificultad con el género -supuesto (Molina femenino) o real- de palabras castellanas; el inglés desconociendo tal ‘vil sexismo lingüístico’- pero que sino se conoció más correctamente como Monte Molina. Estaba situada unas 5 leguas al suroeste de la posta/fuerte Saladillo, sobre el margen derecho, sureste del río Cuarto a lo largo de parte del extenso trecho en el que, después de haber corrido por los bañados del Saladillo al noreste de La Carlota, se lo denomina muy apropiadamente río o arroyo Saladillo. Aunque Sáenz, nota 53 define la extensión y los límites de la estancia con alguna precisión, no acota con exactitud la locación de su(s) casco(s). Al comienzo, los pobladores acamparon a una milla del arroyo Saladillo, al parecer cerca del arriba mencionado monte o árbol de Molina donde erigieron una casilla de chapa (=casa de hierro) acanalada y un rancho de adobe que rodearon con un foso. Cavaron un pozo que daba agua dulce en un bajío alejado del río, casi a una milla del campamento, un pozo próximo al campamento habiendo dado con agua de napa salada. En abril 1866 los visitó un malón que se marchó con toda su caballada, p. 94; en noviembre 1866 otro malón paso por las cercanías matando a tres vecinos ingleses¹⁷², p. 124. Recién en 1867 construyeron una casa de ladrillos cocidos en un terreno más elevado y más cercano al río y a unas dos millas -algo más de 3 km- al sur del campamento inicial. La casa constaba de dos pisos más un mirador como tercer piso y, junto con unos edificios auxiliares, rodeaba un patio cerrado por un portón de hierro. También estaba rodeada por un foso (Seymour, Poblador, p. 78) y circundada por un potrero alambrado, o más bien cercado^{F22}. Todavía (2001) existe su tapera (33°04' S, 62°34' O) cercana al puente Monte Molina que cruza el arroyo Saladillo sobre el camino entre Justiniano Posse y Monte Maíz. María Inés Malharro, San Isidro, que la visitó, comunicación 2005, opina que por la arquitectura de la ruina no corresponde a la casa erigida por Seymour y Goodricke pero habrá que tener en cuenta de que Goodricke y los posteriores dueños Porcel, Beltrán, Ponce, Roubly y Pouce^{abj}, la habrán modificado mucho. Yo tuve oportunidad de visitarla en 2000 con Arturo Nottebohm^{G26} y nos llamaron la atención unos viejos ladrillos semicilíndricos que debieron ser

elementos de unas columnas que soportarían el techo de una galería que por cierto no fue parte del original edificio que construyeron Seymour y sus compañeros. Mas recientemente (2004) hemos sobrevolado el área en cuestión con mi amigo Miguel Nottebohm¹³⁰ y aunque se distinguía bien el montecito con la mencionada tapera no descubrimos ningún promisorio rastro del campamento inicial, el de la ‘casa de hierro’, emplazado próximo al árbol o monte de Molina que quedaría cercano al rincón noroeste de la estancia Los Tamarindos de Manuel Barcia^{abj}, es decir algo al este del viejo casco de la estancia que se reconocía fácil.

El censo argentino 1869 lista a los estancieros agricultores Francis L. H. Goodricke, Richard A. Seymour y Joseph P. Middleton (*1850, St. Bees, Whitehaven, Cumberland, Inglaterra, aparece allí en los censos ingleses 1851 y 1861 pero no en el de 1871; en el censo inglés 1881 reaparece viviendo en Kensington, Londres, como agricultor retirado, falto de trabajo; en el website alfred benitz se menciona en 1877 a un Middleton como mayordomo de la estancia Las Turbias^{Anini} de Tregarthen (o Smythies?^{Anini}) y en 1888 como comprador de cueros), el vecino Allured Duppa¹⁷² probablemente de visita, los peones agricultores Henry Munns (*1840, Inglaterra), James Sumner (*1846, Inglaterra), Henry Bird (*1846, Alcester, Warwickshire, Inglaterra), John Perkins (*1848, Alcester), Thomas Clements (*1846, Alcester), todos solteros, el peón agricultor Lorenzo Guzman^{G131} (*1852), la cocinera Salomé Contrera, (*1839;), ambos solteros cordobeses -ella debe ser la mujer (‘juntada’ ?) del peón Lisada (=Lizardo Cesar)^{abj} que menciona Seymour, Un poblador, p. 83 ?- y los chicos Lorenzo (=Laurencio, *1863), Victoria (*1865) y Concepción (*1866) Contrera pero que en el registro de bautismos belvillense aparecen como hijos legítimos de Lizardo Cesar y Salomé Contrera. Walter Seymour^{abj} figura censado de visita con los hermanos Watt en Monte de la Leña^{G26}. A Middleton Seymour lo menciona, p. 230 bajo la inicial J. cuando llega a Buenos Aires en el vapor Laplace en 1867; aparece en la nota 327bis de Saénz, Un Poblador, p. 240, acerca de un malón ocurrido en noviembre 1867 que se llevó unos 200 vacunos y equinos de Monte Molina; Henry Bird, jardinero y Thomas Clements, cocinero son mencionados en 1867, p. 234 y 239, como sirvientes recientemente llegados de Warwickshire; en la p. 268 Seymour reporta la llegada de otros cuatro peones ingleses en 1868. A Lorenzo (Guzman^{G131}) lo menciona en p. 256 en ocasión de un malón ocurrido en enero 1868. Es el malón que escarmentó a ‘Harry’, el puestero alemán, ovejero al tercio con Seymour y Goodricke -antes había sido marinero en la flota mercante inglesa, en la flota de guerra estadounidense (=uniónista ?) y puestero ovejero de José Vivanco (=Ribanca)^{G26}, p. 247- y lo causó mudarse a Rosario, p. 280; debe ser el Gustavo (=Gustaf) Hagemann, (*1837, Alemania -⁺1868, Rosario de cólera) cuyo entierro registra argbrits howat. George E. H. Goodricke^{abj}, estanciero agricultor, aparece censados de visita en lo de los Studdert, Los Chañaritos^{D122} junto con Lizardo Cesar (=Bea (madre), *1832, Tulumba, °Cayetana Luna, *1834, residentes en Tulumba: censo 1852), peón agricultor e Isabel Cesar (*1845), cocinera, ambos cordobeses casados. A Lizardo C., Seymour lo menciona repetidamente escribiéndolo Lisada; en p. 303 lo menciona junto con un hermano menor Tani cuando en abril 1868 se da un malón que arrasa con la estancia de Benito Casas^{Dcc}; debe tratarse del Tani (=Estanislao) Cesar(o, *1852, Córdoba, °Tranquilina Villarroel) que en 1869 aparece censado soltero, peón de los hermanos Frazer^{G62}, Los Quebrachos. Tanto Salomé Contrera como Lizardo Cesar aparecen en el website familysearch como habiendo engendrado cada uno adicionales hijos con otros varones y otras mujeres.

El cónsul Hutchinson, informe 1869, lo tiene a Goodrich con 100 acres de trigo, el trigo del año anterior habiéndoselo comido las langostas. En 1871 parece que un William Blackstone Lee, cazador y ornitólogo inglés fue invitado cuando paraba en el hotel De La Paix, calle San Martín, Buenos Aires, por quienes tienen que haber sido Goodricke y un socio -quien sería este en ese momento?- a visitar la estancia de ellos, que tiene que ser Monte Molina por las distancias que Blackstone indica, 11 leguas de Fraile Muerto y 4 o 5 leguas de Saladillo, la estancia quedando sobre el arroyo Saladillo. Permaneció de febrero a julio y en una nota publicada en la célebre revista ornitológica Ibis, Londres, 1873, p. 129 describe la presencia frecuente de pumas y la rara de

jaguares en los pastizales ribereños, así como la frecuente ocurrencia de venados *Ozotoceros bezoarticus* y ñandúes *Rhea americana* en el campo. Las aves que lista son todas especies que yo como juvenil pero ya obsesivo ornitólogo también observé en la región entre 1944 y 1954; acerca de otros ornitólogos ver C49 y G26; acerca de otros visitantes de Monte Molina, ver G26.

En 1872 F. L. H. Goodricke junto con un mister Duppa -se trata sin duda de Allured (=Alfredo) L. Duppa¹⁷²- fue puesto preso y sentenciados por un juez en Fraile Muerto -Camilo Leon^{An112} o Ciríaco González^{E24}- a 4 años de servicio militar de frontera o una multa de 250 pesos por tener en su posesión y haber carneado hacienda ajena -supongo que la sentencia se rigió de acuerdo al Reglamento de Campaña provincial de 1856 -hubo también un Código Rural nacional sancionado en 1865 y modificado en 1870- según correspondencia entre J. S. Trotter^{G26} -quien pagó la multa- y el encargado británico H. G. Macdonnel en Buenos Aires descubierta por Jeremy Howat, York en el Public Record Office, Kew, cerca de Londres; ver website national archive goodricke-duppa y Sáenz, Poblador, nota 144^{4ta}. H. L. Reynard^{Anini} parece referirse a este episodio y sugiere que Goodricke no logró escaparse mientras que sus compañeros si lo hicieron; su guardián amenazando degollarlo si intentaba escaparse otra vez mas: website reynard biography p. 37. Es de notar que sin saber de este episodio, Sáenz, nota 121 ya se hacía problemas por la despreocupada actitud que Seymour y Goodricke adoptaban ante vacunos ajenos. Viel Moreira, p. 4 describe que recién en 1883 una ley provincial dispuso de que las condenas no serian a servicio de frontera -la frontera había prácticamente cesado de existir en 1879 después de la campaña al desierto del general Julio A. Roca- sino que a términos de prisión. El mapa Chapeaurouge 1873 marca la suerte H29 sin nombrar a un dueño. En 1873 R. Seymour, y también su hermano Walter, ya estaban de vuelta en Inglaterra; nótese de que ni Walter ni tampoco F. Hume Kelly -ver paréntesis abajo- quién aunque por algún tiempo socios de Richard S. y Frank G. como usuarios del campo, lo fueron con respecto a la propiedad del mismo. Walter S. debe haberse peleado con Frank porque cuando Walter pasa por Rosario en viaje hacia Paraguay en 1872 ni lo menciona: Wandering, p. 117. Hay que sospechar de que Frank Goodricke era 'de pocas pulgas'; sabemos además de que era muy aficionado al 'chupping', espanglés para 'chupar', es decir al consumo excesivo de bebidas alcohólicas, la caña en especial^{abj}.

Manuel Barcia -quien firmó la solicitud Wehrhan 1866^{J32} y quien según una comunicación 2003 de Noemí Bondone, Bell Ville era un español vizcaíno con negocio de ramos generales en Bell Ville donde todavía viven descendientes-, José Antonietti -también firmó la solicitud Wehrhan 1866^{J32}; Sáenz, nota 132^{3a}, lo sospecha correctamente haber sido el fondero en Fraile Muerto en los tiempos de Seymour y Goodricke -aunque su informante Guillermo C. Vincent^{abj,G27,H28} le nombra como tal a un señor Franchini (=Francini)^{G62}, el yerno de Antonietti- y Francisco (María) Tau^{CBelV} -quien también firmó la solicitud Wehrhan 1866^{J32}; un vecino de Bell Ville varias veces mencionado en esta reseña; fue intendente de Bell Ville en 1906 y a seguido jefe político de Unión; Villarroel, Bell Ville, p. 426- le compraron en 1873, registro 3, folio 1040 -hay que asumir que contra deudas acumuladas; en el libro Knight, Falcon, p. 1164, don Pepe (Antonietti) de hecho se jacta en 1881 que sus posesiones materiales eran en gran parte debidas a deudas que le tuvieron que ceder unos aficionados de la caña !, ver también G29- 2 1/2 legua cuadradas, aproximadamente 2/3 de la nominal extensión de la suerte H29, a Goodricke representado por su apoderado especial -registro 3. 1873, folio 1020v- Adam Paterson Moffat^{E86}. La venta se hizo con derecho a recompra hasta diciembre de 1874; en derecho civil a este tipo de operación se la llama 'venta con pacto de retroventa' pero está claro que una tal retroventa a Goodricke nunca tuvo lugar. No está claro, sin embargo si la operación recién descripta tiene que ver con la hipoteca que según Casas, Suicidio Seymour, p. 59, Richard Seymour, padre (Inglaterra) anotó en su diario como habiendo sido levantada por su hijo y su socio sobre el campo en la Argentina; el diario se preserva en el Warwick County Record Office, Inglaterra. El campo vendido parece haber abarcado una franja norte y oeste del original campo Monte Molina, aunque en la escritura -descubierta por H. Maldonado, Córdoba en el Archivo Histórico- la descripción de este aspecto es bastante imprecisa; Santiago

Temple^{D86,F25} actuó como testigo. A Goodricke por lo tanto le quedaba nominalmente el restante tercio suroeste de la suerte H29 es decir unas 1 1/4 leguas cuadradas (≈ 3.380 hectáreas) incluyendo al casco de Monte Molina que erigiera con su socio Seymour; debemos anticipar de acuerdo a lo dicho arriba que el campo que le quedó era realmente de bastante menor superficie.

Cuando -como se establece en el paréntesis abajo- Frank Goodricke se suicidó en la madrugada del día de año nuevo de 1876 tenía como socio co-propietario ausente Richard Seymour, y como herederos a su madre, dos hermanos y cuatro hermanas^{abj}. La lista agregada al mapa Sama 1876 menciona a señores Carter, Palmer y R. Gibbs como residentes en Monte Molina -acerca de otro Gibbs, ver E121; un John H. Gibbs firmó en una carta al obispo Waite Hocking Stirling reproducida en Sama 1879, p. 42- pero estos serían solo cadetes, ver G26 relato de Horrocks, o colonos de Goodricke, o mismo ya de McCrie. Pareciera que antes de fallecer Goodricke ya tenía el campo vendido o hipotecado -comparar C53- a James M. (urray) McCrie, Monte Grande^{F23} en 1875. Como he hallado en 2007 en el Archivo Histórico, Córdoba, en 1878, ante el escribano Ismael Galíndez, registro 3, folio 620v, James M. McCrie, Bell Ville, soltero, vendió a Felipe Porcel^{I39}, Buenos Aires, casado, 'un terreno de campo denominado Monte Molina que consta de una legua de frente por una legua y media de fondo mas o menos' -en realidad bastante menos, solo unas $\frac{3}{4}$ leguas cuadradas^{atr}- lindando al noroeste con el arroyo Saladillo, al sudoeste (error!) y sudeste con derechos de José Antonietti, ver arriba y al norte con los derechos de los sucesores de Barrelier - inexacto!, estos eran propietarios de la suerte F27- por 3.000 pesos bolivianos. McCrie anotó sus derechos al campo que vendía en el Departamento Topográfico, Córdoba en septiembre 1878, bajo el número 3074; en 2007 sin embargo el libro con esta anotación no se pudo encontrar en el Archivo Catastro, Córdoba. Un (Segundo) Felipe Porcel^{D14} (*1844, Tucumán, ∞ 1864, Cleotilde Pereyra, *1850, en 1885 bautizaron dos hijos Horacio y Florencio en Bell Ville), fue censado como hacendado en el partido Azul, Buenos Aires y como rentista Buenos Aires, Rioja 1376, un Florencio Porcel, el padre de Felipe ?, fue uno de los socios fundadores en 1875 de un primer club social bellvillense: Villarreal. Bell Ville, p. 363. Adelantándonos unos años, en una declaración ante un notario en Londres que hizo Richard A. Seymour en su calidad de socio en 1887 expresó retroactivamente su conformidad con todas las ventas a varios compradores -que no especifica pero que sabemos que eran Barcia, Tau y Antonietti en 1874 y McCrie en 1875- de la completa extensión de Monte Molino que había hecho el finado Goodricke al liquidar la estancia Monte Molina; esto aunque es probable que Seymour no recibió ningún porcentaje de las ventas; habiéndose alejado de Monte Molina en 1869 debe haber considerado caducos sus derechos. Una nota al margen de la escritura por la cual Seymour y Goodricke compraron la suerte al fisco en 1865, dice que por mandato de un juez de segunda nominación se expidió una copia al escribano (Ismael) Galíndez en 1878, lo que podría indicar que James M. McCrie estaba entonces documentando sus derechos. En la escritura 1878 acerca de la compra por Barcia y Tau a Antonietti de una parte correspondiente a los tercios norte y sureste de la suerte H29, ver abajo, establece que Felipe Porcel ya era vecino al sur(oeste). Sin embargo, en una escritura 1880 acerca de la suerte I31, Francisco Goodricke y Ricardo Seimbour (=Leimbour =Seymour) todavía figuran como dueños de por lo menos la parte sur la suerte H29 y un plano catastral que debe ser de más o menos 1880 (Monte May 100 Años, p. 21) todavía marca la misma parte como de F. (Go)dri(cke). El mapa Revol-Galíndez 1883 indica al sudoeste de la suerte H29 como de Felipe Porcel. Cuando en 1883 se trata de la sucesión de Nicanor J. Arévalo^{I31} se dice que un hijo de Felipe Porcel era dueño del sur de la suerte H29. El informante local de Sáenz -ver su nota 53- Guillermo C. Vincent^{I28}, opinó que una sociedad hermanos Revol y Beltrán había comprado Monte Molina en 1886 a no se sabe quién; es probable que G. C. Vincent se refería a una compra por V. Beltrán y cia.^{abj}. En 1889 Felipe Porcel^{D14} hizo protocolizar los títulos de sus terrenos en Córdoba -registro 1, folio 32- pero estos ya no habrán incluido a los de Monte Molina. El Commercial Directory 1897 lista bajo Ruidillo (=Saladillo) a los hacendados Manuel Barcia^{H29}, Victor Beltrán^{H29} y Dionisio Pérez^{H29}.

Según el libro Monte Maíz 50 Años, p. 6, antes de 1900 circulaba una galera de Bell Ville a Alejo Ledesma^{K36,N30} -por algún tiempo cabecera del ferrocarril Villa Constitución a La Carlota todavía en construcción^{Nini}- haciendo escalas por lo menos en 'postas' de Monte Molina y Mataco (=colonia Barge^{I31,J39}) atravesando obviamente la suerte I31, Monte del Maíz. En Monte Molina cuando el arroyo Saladillo estaba crecido se cruzaba en bote. Sería este el origen del boliche Monte Molina^{H28} que todavía figura en el mapa Igm 1950? El plano que acompaña una escritura de 1905 acerca de la vecina suerte H28 indica al paso precisamente donde hoy-día (2005) se ubica el puente llamado Monte Molina -o Reggione, según el ingeniero que lo construyó?- sobre el camino entre Monte Maíz y Justiniano Posse terminado de construir en 1935 según una noticia del diario La Mañana, Bell Ville del 27.11. 1934. Recuerdo que el colorado y plateado ómnibus Santa Teresita, que en los años '50 circulaba entre Laborde y Bell Ville -pasando por los dos pueblos recién mencionados- hacía una bonita figura cuando lo atravesaba y se reflejaba en las aguas del arroyo. Cuando llovía el angosto terraplén de tierra salitrosa que accedía al puente sin embargo se ponía muy 'refaloso' (=resbaloso): con mi padre en una oportunidad por poco no nos despeñamos con una camioneta Ford V8 modelo 38. Hablando de transportes, como lo muestran los mapas Chapeaurouge 1915 y 1920, estuvo proyectada una línea férrea que hubiera pasando por, y hecho estación en Monte Molina. Se trata de una concesión 1907, ley 5083, a los hermanos Lacroze^{Btt} que les permitía extender su Ferrocarril Central de Buenos Aires (F.C.C.B.A., después FC. General Urquiza) mas allá de Rojas, Buenos Aires a Villa María, Córdoba atravesando diagonalmente el área de la presente Reseña pero al final las ferrovias solo llegaron hasta Cuatro de Febrero, cerca de Carmen, Santa Fe: comunicación 2008 de Sylvester Damus, Ottawa.

Paréntesis: Francis Lyttleton Holyoake (*1797 -⁺1865, Malvern Wells), padre, en 1835-1837 brevemente miembro del parlamento británico cuando batió a un coronel George Anson en una muy reñida y bastante violenta elección en West Bromwich, Inglaterra. Heredó las propiedades de su socio y amigo Harry James Goodricke, 7^{mo} barón de Ribston Hall, condado Yorkshire en 1833 bajo circunstancias algo dudosas. Los dos eran propietarios de (Harry?) Holyoake, Goodricke and Co.(ompany =George Holyoake, un hermano?), Wolverhampton, una firma bancaria fundada en 1816; esta aparentemente se fundió -y fue absorbida por la Midland Banking - en 1863 -y tuvo que vender Studley Castle-, lo que puede haber sido la razón por la que el hijo Francis L. H. G.^{abj} hubo de emigrar. Entre los antepasados -varios de verdadera importancia histórica- de Goodricke 'genuino', un extravagante personaje absolutamente dedicado a la cacería de zorros, figura el famoso astrónomo John Goodricke (*1764 -⁺1786), sordomudo, quién descubrió las estrellas de magnitud variable cefeidas y fue electo miembro de la Royal Society, Londres, prestigiosísima entidad de ciencias físicas y naturales poco antes de su temprana muerte. La arriba mencionada



Studley Castle, Warwickshire, Inglaterra, el asiento de Francis L. H. Goodricke, padre, y este mismo, primer plano, participando en una de las tradicionales cazas de zorro inglesas.

sucesión fue un asunto algo oscuro -ver website goodricke- pero como parte de ella Francis L. H. se rebautizó Holyoake-Goodricke. En 1835 fue creado 1^{er} barón de Studley Castle, condado Warwickshire por el rey William IV de Inglaterra. Casado con Elisabeth Martha (Holyoake-) Payne, tuvo aparte de tres hijos listados abajo, cuatro hijas que según el anuncio funerario de la madre en el semanario Tewkesbury Registry fueron Elisabeth casada con un coronel Ryan y tres solteras Caroline, Laura y Harriet Goodricke. La madre Elisabeth (*1806 -⁺1888), nacida Payne en Sulby Hall; ella era hermana de un famoso entusiasta del turf George Payne, Sulley Welford, condado Northampton, residió como baronesa enviudada junto con la hija Laura, soltera, (*1829, Escocia) y cuatro sirvientes en The Myth, un barrio aristocrático apenas afuera de Tewkesbury, condado Gloucestershire hasta que murió. Harriet parece haber residido en otro lugar y falleció en 1904 manteniendo relaciones amistosas con Nelly Seymour, una hermana de Richard y Walter Seymour, esta heredando alguna cosa de Harriet. Los Holyoake-Goodricke tuvieron también tres hijos. Harry (=Henry) Goodricke Holyoake (*1836 -⁺1883), lugarteniente, 90th Foot Perthshire Volunteers -un regimiento de infantería- fue seriamente herido en 1855 durante el ataque final sobre el fuerte de Redan, India), el primogénito, capitán de infantería sirvió en Crimea, Turquía e India. Según W. Seymour, Ups and Downs, p. 14 fue herido por un balazo durante el relevo del fuerte Redan de Lucknow, India cuando el famoso Motín Indio -ver Richard Collier, The Indian Mutiny, Collins, Londres, 1966- y sucedió a su padre como 2^{do} barón Holyoake-Goodricke en 1865. El segundón Francis (=Frank) Lyttleton Holyoake-Goodricke (*1838 -⁺1876) es quien que emigró a la Argentina en 1863, donde primero pastoreó ovejas en el campo de un puesto Santa Bárbara alquilado, ver Seymour p. 33, próximo al arroyo del mismo nombre a unas 5 leguas al norte de Gualeguaychú, Entre Ríos y es el que luego fue co-propietario de la estancia Monte Molina, y el que finalmente falleció por mano propia en Monte Molina en año nuevo 1876. El tercer hijo, George Edward Holyoake-Goodricke (*1844 -⁺1888, The Myth, Tewksbury) se les agregó en Monte Molina a Frank y los Seymour en 1865: Seymour, Un Poblador, p. 78. Siguió figurando en el censo 1869^{ant}. Richard S. lo menciona en su libro un par de veces bajo la inicial G. y como algo cocinero; Sáenz, al traducir lo confunde en alguna ocasión, por ejemplo nota 89^{3ra}, con Gerald Talbot¹³¹; en 1876 George todavía estaba en la Argentina^{abj}. En 1883 cuando Harry G. murió sin tener hijos, George ya de vuelta en Inglaterra^{abj} -en 1881 el barón Harry y su hermano George G. figuran de visita en Hanley Castle, Great Malvern, Worcestershire- heredó el título y pasó ser el 3^{er}, último y aparentemente muy empobrecido barón Holyoake-Goodricke: en 1884 fue sentenciado en Londres por haber robado unos cigarros: website goodricke. Burke's Peerage, 1879, dice bajo la entrada Holyoake-Goodricke 'Harry, actual barón; Francis Lyttleton falleció en Sudamérica el 3 de enero 1876'. Esto último fue confirmado en 2001 por la reverenda Mónica Tompkins, Córdoba, a través de una entrada en enero de 1876 en el registro de sepelios, Parroquia Anglicana de San Pablo, Córdoba acerca de que F. L. H. Goodricke murió a los 37 años en Monte Molina, la edad siendo precisada en una nota funeraria publicada en el Brpm 8.3. 1876. Fue enterrado en el cementerio protestante Fraile Muerto / Saladillo próximo al casco de la estancia Monte Grande, una legua al noroestenorte del actual pueblo Justiniano Posse^{F23}. Una temprana pero falsa hipótesis mía era de que el suicidio en Rosario en 1878 que el informante Guillermo Vincent del traductor Sáenz, ver p. 9 de Seymour, Poblador, atribuyó erróneamente a uno de los hermanos Seymour^{abj}, se referiría al otro dueño de Monte Molina. El párroco anglicano J. H. Gybbon-Spilsbury comentó sin delatar el nombre Goodricke que se trató de una muerte violenta: Samm 1877, p. 228. La versión de que el suicidio tuvo lugar en la ciudad (de Rosario) se deberá a que en el mismo año otra persona se suicidó en la ciudad (de Buenos Aires), lo que fue el tema de una noticia en el Brpm 8.11. 1876. De hecho, el diario The Standard, Buenos Aires del 11.1. 1876 dentro de una sección titulada 'Editors Table' (=mesa del editor), p. 3, incluye un párrafo anunciando que en la noche víspera de año nuevo (= 'new years eve', 31.12. 1875) en su estancia Monte Molino se suicidó Francis Goodricke. Que ya por bastante tiempo se había dedicado al fuerte beber (= 'hard drinking') y que había andado mal de salud últimamente pero que justamente el día antes de su muerte se había compuesto algo y había salido a cazar venados. Durante la noche volvió a andarle mal y que al rato se pegó un tiro en la frente. El párrafo agrega que fue enterrado en el cementerio de la estancia Monte Grande de McGee

(=James M. McCrie^{F23,F22}). Rodolfo de Watteville^{G131} actuando como juez de paz de la colonia inglesa se ocupó del asunto y describe en sus Lettres, p. II137 el suicidio de Goodricke, estancia Monte Molina, 'dedicado al aguardiente' y agrega que se notificó telegráficamente a su hermano (George Goodricke^{arr}) residente en la provincia Santa Fe, este 'un borracho mas inútil' aún que el suicida. Watteville agrega que asentó como veredicto una muerte por insania mental.

Paréntesis: Reseña acerca de los **Seymour** basada sobre el postscripto que Juan Carlos Casas añadió a su novela histórica 'Fraile Muerto', su artículo 'Seymour no se suicidó' en Todo es Historia, 19??, comunicaciones de Cathy Murray, Michigan y otras varias fuentes. Richard Arthur Hamilton Seymour (*1843, Kinwarton -⁺1906) era el cuarto hijo de Richard S., (*1806, Plymouth, Devon -⁺1880, Kinwarton), clérigo de Kinwarton y Great Alne, Warwickshire y Frances Smith (*1804, Marylebone -⁺1871, Kinwarton, [∞]1834, Mapledurham, Oxfordshire, hija de un parlamentario inglés) quienes tuvieron 5 hijos y 3 hijas. El padre -que a su vez era el quinto hijo de Michael Seymour, barón del condado Devon- comenzó sus estudios en el University College, Oxford en 1824 a los 18 años de edad, graduándose de 'bachelor of arts' en 1828, fue más tarde rector de Kinwarton 1834-1877 y canónico honorario de la catedral de Worcester hasta su muerte. Walter Richard Seymour (*1838, Kinwarton -⁺1922, [∞]1913, Hilda Mary Grant, *1850 -⁺1916, hija del 6to barón de Longüeil (=Longueil; cerca de Montreal, Canada), el hijo primogénito del rector, comenzó estudios en Christchurch College, Oxford en 1857 a los 18 años. En 1864 inició estudios de abogacía en el Inner Temple, Londres e ingresó como aspirante a administrador del Parlamento británico. Albert (=Walter) Eden S., tercer hijo de Richard S., comenzó sus estudios en University College en 1860 con 19 años. Es quién remó junto con Francis Hume Kelly^{abj} contra Cambridge en 1864 en la famosa regata anual de ochos con timonel entre las universidades de Oxford y Cambridge. Se graduó Bachelor of Arts en 1865 y de Master of Arts en 1867 y pasó a ser vicario de Yewsley, condado de Middlessex (Foster's Baronetage Handbook); a él -junto con Gerald Chetwyn Talbot^{I31}- R. A. Seymour le dedicó su libro Pioneering. Richard Arthur S., el cuarto hijo, en 1861 fue censado pupilo en un colegio en Finsbury pero quien comenzó estudios en University College, Oxford el mismo año. Vino a la Argentina en 1863 y volvió a Inglaterra en 1867. Se casó en 1878 con Charlotte Elizabeth Baillie-Hamilton (*1852, Ferne, Wiltshire -⁺1931), hija de un almirante Cospatrick Baillie-Hamilton. En la arriba citada declaración de 1887 Seymour dijo que residía en Preston Hall Farm, Aylesford, Kent. El censo británico 1881 lo registra viviendo efectivamente allí y oficiando de 'land agent, steward, farm bailiff', es decir corredor y administrador de propiedades rurales. En 1891 Richard -ahora oficiando de 'land agent, surveyor (=agrimensor), auctioneer (=rematador)'- y Charlotte aparecen viviendo en The Priory, Barming, Kent con unos 10 sirvientes!: la riqueza debe haber provenido de los Baillie-Hamilton, el almirante retirado tenía una parecida ponchada de sirvientes en su residencia en Ore, Sussex según el mismo censo. Los Seymour tuvieron tres hijas, Marjorie Elisabeth H. (*~1879, Sussex -⁺1928, [∞]Henry Cecil Petre), Isis Mary H. (*~1885, Aylesford -⁺1967, [∞]1912, Gerald Montague Spencer-Smith) y Muriel J.(ane) H. (*1887, Aylesford -⁺~1980) Seymour. Blanca E. Duppa, Rosario, comunicación 2005 dijo que al ser nombrado en 1905 -un año antes de fallecer- como albacea en el testamento de su tío abuelo Alured L. Duppa^{H71} era clérigo -pero realmente sería 'clerk' (=administrador =estate agent) y no 'cleric'- de la cercana residencia Boxley Abbey, Maidstone. Hubo un tío de los hermanos Seymour, el almirante Arthur S. que está enterrado en Río de Janeiro y un pariente? almirante George Francis Seymour que como capitán fue 'amigo de batalla' del almirante Thomas Cochrane, el corajudo aventurero marino que importantemente asistió al general San Martín -a pesar de que se llevaba mal con él- en la campaña al Perú. Casas, Suicidio Seymour, p. 59 logró establecer que el rumor comunicado a Justo P. Sáenz, p. 9 de Seymour, Poblador por su informante Guillermo C. Vincent acerca de un suicidio de uno de los Seymour en Rosario alrededor de 1878 era incorrecto. Vincent estaría confundido con el suicidio de Frank Godricke^{arr}. Walter R. Seymour -quien se reencontró con Charles Talbot con quien había remado en 1864 regatas en Henley, sobre el río Thames- por lo que el mismo describe pareciera de que cumplió poco tiempo en Monte Molina, prefiriendo de meterse en una serie de locas aventuras por varios lugares de la Argentina -

una de ellas era la de transportar barriles de caña Paraná arriba para vendérselas a la soldadesca de la guerra con el Paraguay^{B101}, para solo encallar duraderamente en la ribera correntina mucho antes de llegar a destino- regresó enfermo a Inglaterra en 1870: en 1871 fue efectivamente censado como farmer (=hacendado) en Sudamérica visitando a sus padres en Kinwarton. Recobrado, continuo con una vida colmada de variadas aventuras alrededor del mundo, incluyendo una en la que actuó como líder de un espectacularmente fracasado emprendimiento colonizador -la de los Lincolnshire Farmers, cuyos colonistas tuvieron que refugiarse en la Argentina^{G62}: website argbrit howat- en Paraguay en 1872-1873^{G62}. Recién hacia 1908 Walter S. se asentó en Inglaterra como 'gentleman' retirado y escribió el libro Ups and Downs.

Paréntesis acerca del amigo Hume de los Seymour que los visitó en Monte Molina, ver Seymour, Poblador, p. 150. Francis Hume Kelly, Esq. in Argentina 1866-1867. In 1865 Richard (Dick) Arthur Hamilton Seymour (*1843 -⁺1906), fourth son of Richard Seymour, rector of Kinwarton and Great Alne, Warwickshire, and former student of University College, Oxford, sailed to Argentina to meet up with his childhood friend Francis (Frank) Lyttleton Holyoake-Goodricke (*1838 -⁺1876) there. The latter was the second son of Francis Lyttleton Holyoake, once a Member of Parliament for Stafford and South Staffordshire, who had managed to inherit all the properties of his friend Harry James Goodricke, 7th baronet of Ribston Hall, Yorkshire, in 1833 under somewhat doubtful circumstances. Harry, in turn, was a way-out eccentric who had spent a large fortune on fox-hunting, especially on lavishly equipping the famously influential Yorkshire Quorn hunt. Holyoake senior soon afterwards added Goodricke to his name and had himself created first baronet of Studley Castle, Warwickshire, in 1835.

Frank junior had already emigrated to Argentina in 1863 and owned a sizeable flock of sheep but no land in Entre Rios province by the time Dick Seymour arrived in Argentina. Already in 1865 Goodricke and Seymour bought nearly four square leagues (more than 20.000 acres) of government land some 12 leagues south of Fraile Muerto village, Córdoba province, in the very middle of Argentina. Fraile Muerto village -translated Dead Friar: local lore disagrees about whether he was killed by marauding pumas or Indians, or by a jealous husband- was a very old Spanish colonial staging station on the road from Buenos Aires, La Plata to Lima, Perú. Nowadays the town is called Bell Ville: in 1870 its railway station -the town soon followed suit- was renamed by the progressive Argentine president Domingo F. Sarmiento after two Scottish brothers, Anthony M. and Robert A. Bell, who had settled nearby just before Seymour and Goodricke did. In 1867 the village was already reached by the Central Argentine Railway line that shortly afterwards would link Rosario, an inland transatlantic harbour some 200 miles up the river Paraná from Buenos Aires, and Córdoba city towards the west. Slightly twisting an old place name, Goodricke and Seymour named their estancia (=ranch) next to the Río Cuarto -locally known as the Arroyo Saladillo- river Monte Molino (Mill Wood; the locals, more correctly, kept on calling it Monte Molina, señor Molina's wood). They began to farm sheep aided by a courageous and enterprising Scottish settler David Allison Melrose who later, a story of its own, was unmasked as an ex-Glasgow embezzler named Joseph Hume Wright (*1826, [∞]1859, Margaret Anderson) and had to flee hurriedly, abandoning his -bigamous- wife and daughter, apparently to California via Perú. In Perú he worked for a while at the mine La Noria, fathering a son there with his first, original wife! Several other Britons owned neighbouring land around Dead Friar, called camps in Spanglish, from campos in Spanish. At the time the Argentinian-Paraguayan war was raging far in the north. Incidentally, this was a conflict that much interested Richard Burton (*1821-⁺1890), of Nile, Mekka and Arabian Nights fame, then (1865-1868) a rather absentee consul in Bahía, Brasil -among many other places, he also visited Frayle Muerto-, first to the chagrin of Mrs. Burton and eventually to the annoyance of the British Foreign Office: McLynn, From the sierras, p. 175. In any event, the forts of the frontier with the araucanian Ranqueles Indians, about 90 miles south from Monte Molino, were very poorly manned. Several times the settlers lost their horses, cattle, sheep and in a few instances, their lives during Indian incursions. All this and much more is described in a book 'Pioneering in the Pampas. The

first four years of a settler's experience in the La Plata camp' that Richard Seymour wrote upon his at first temporary but then definitive return to England and which was immediately published by Longman Green, London in 1869.

In the same book Richard describes the arrival in late 1865 of his older, first-born brother Walter Richard Seymour (*1838 -⁺1922), a former student at Christchurch College, Oxford, and a family friend, to whom he refers to merely as Hume. With them they brought along a large bull-mastiff dog Nell which, however, did not stand up well to running after his/her horse-riding masters in the hot, un-English summer climate -reaching temperatures of up to 42 degrees centigrade!- and very soon died of heat-stroke. Hume, at first disgusted with the rough life of pioneers, soon took to it and joined Frank and Dick as a third farming partner. Before, however, he went on a horse-back excursion with Walter to a 90 mile distant, flourishing estancia Las Rosas, northwest of Rosario, in Santa Fe province. According to Udaondo's book *Estaciones*, p. 111, the station/village Las Rosas was named after the English heraldic roses. The farm was owned by a befriended Briton William Kemmis (*1841, Shean Castle, Leix (=Laois) county, Ireland -⁺1900, Ealing, ^o1876, Duns, Berwickshire(?), Annie Jane Loretta Latham, *Montevideo -⁺1920), who to protect himself against the nuisance of a flood of cadging visitors, demanded that all his guests earn their keep by working for him: Walter Seymour had to exercise race horses and Hume Kelly had to put up a fence.

Kemmis, an ex-infantry captain, initially had two regimental comrades (84 Foot, they retired in 1865 while stationed in India) with him as partners, Walter Selby Cookson (*1844, Newburn, Northumberland -⁺1879, Chiswick) -who in about 1872 went mad (sun-stricken?) and was taken back to England- and (William?) Francis (=Frank) Wheatley (*1842 -⁺1923) who probably left Las Rosas at about the same time. This estancia would start a long tradition of race-horse breeding in Argentina through hiring for 100 pounds sterling a year the purebred stallion Whirlwind, a son of the 1855 Epsom Derby winner Wild Dayrell and the dam Honeysuckle. According to the website biography reynard it had been shipped out to Argentina for Joseph Straubenzee (=Strawbenzie), Las Lomas^{Anmi,131}, purportedly a son of general (Sir Charles Thomas van) Straubenzee (*1812 -⁺1892, ^o1841, Charlotte Louisa Richardson, ⁺1900) who however, as it turns out, had no direct descendants. But he had nephews and (Reginald Alexander) Joseph (Heinrich van) Straubenzee (*1846 -⁺1888, Darlington, England, ^o1878, Arabella Chaytor, ⁺1880), son of lieutenant-coronel Henry van Straubenzee (*1810 -⁺1892, ^o1832, Henrietta Wrottersley, *1805 -⁺1893, Eastfield House, Spennithorne, Yorkshire), -in 1865 R. A. J. van Straubenzee was a cricketer in Northumberland- was one of them. Another website source indicates that Whirlwind was ceded to Walter Selby Cookson (son of Isaac Thomas Cookson, *1809- ⁺1870 Newcastle, ^o1843, Janetta Maria Ridley, *1814, London- ⁺1866, Colón, Panama) by his uncle James Cookson (⁺1888, ^oGeorgina Margaret Sawrey) of Neasham Hall Stud, county Durham, and baronet Charles Slingsby (*1824 -⁺1869), Scriven Park, Knaresborough, Yorkshire, who shortly afterwards drowned when, while on a fox hunt^{E86,G26}, a river Ure ferry overturned^{G27}; among the horses sold after his death was a colt sired by Whirlwind. Already in 1868 Kemmis run a 'nearly purebred' mare Braidsmade in Roldán, Santa Fe: Buenos Aires breeders had in fact much earlier in 1853 imported two English purebred racing stallions, Elcho (=Eye the Boys) and Bonnie Dundee^{I,G26}. In any case Whirlwind, N. Lurman¹³¹ and S. Cookson arrived together in Buenos Aires in 1868 on the steamship Kepler: Saenz, notes 540 y 540*. For a good while the Las Rosas stud was a very successful enterprise; in 1889 for example it sold 37 horses for an average price of about 635 pounds sterling each. Ethel G. Vincent, *A Journey through Southamerica*, London, 1894, describes a stay at the estancia Las Rosas. Thereupon the same year William Kemmis imported the very famous stallion Ormonde, winner of a great many races, whom he bought for 12.000 pounds in England. But all the same, during economic crisis that developed in the 1890ties, Kemmis -who was one of the early members of the Argentine Jockey Club in 1885, an annual horse race is still (2014) named after him- went bankrupt, sold up -Ormonde went to California, United States and another of his stallions, Disraeli went to John E. Benitz, estancia Los Algarrobos^{G61}- and withdrew to Britain in 1895. In 1904 the

estancia Las Rosas was owned by the Banco de Londres y Río de la Plata: Moragues, Guía Rosario 1904; later it was bought by two brothers Astengo^{Anini,C50}.

Upon his return to Monte Molino, Hume bought a flock of sheep and was soon immersed in the wool-shearing and the brand-marking enterprises. He helped to build a brick house with a look-out flat roof to spy upon approaching indians. In between, though, as a proper country gentleman he felt compelled to attend English-style horse-races, silks and all, but still mainly on 'criollo' (≈Argentine) ponies, that took place Roldán near Rosario, some 80 miles off east: Saenz, notes 268 and 268*. That is where the filly Bridesmaid^{art} ridden by W. Kemmis, took part and Saenz, nota 268* and J. R. (=H. L. ?) Reynard¹³¹ acted as a 'starter'; the website reynard biography reproduces the programs of two similar racing meetings that took place in 1871 y 1872 at Cañada de Gomez, one of the races being won by Whirlwind, ridden by W. Kemmis. Riding to go these races Hume and a friend W. got very badly lost, and could easily have perished in the vastness of the featureless, uninhabited Pampas. W. is likely to have been the Confederate Navy officer mentioned by Seymour , Settler, p. ?? as visiting Monte Molina and thus in fact William Conway Whittle (*1840, Norfolk, Virginia -⁺1920, Norfolk, Virginia): communication 2015, Sebastián Santa Colma, Monte Maíz. He was the first officer to commander James Iredell Wadell (*1823 -⁺1886) who had led the Confederate SS Shenandoah in a famous round-the-world corsair cruise and eventually, upon belatedly learning that the Secession war (1861-1865) was over, gave himself up in Liverpool, England. The Standard of March 13, 1866, Buenos Aires, reported that indeed, the steamer Kepler had brought from Liverpool four Shenandoah officers intending to go into sheepfarming. Apart from W. C. Whittle they were Sidney S. Lee, Orris M. Brown and John T. Mason; they figure in a cut-out newspaper article signed L. C. F. entitled 'Perfiles de Fraile Muerto, Colonizadores Ingleses' kept in the Bell Ville Historical Museum and discovered by Jeremy Howat, York. They eventually bought and operated a small farm near Rosario, Santa Fe but in 1868 having been granted pardon by the United States authorities, they returned to North America; W. C. Whittle worked as a captain for some 20 further years. On another trip, Hume had the degrading experience of having to walk over a dozen miles to Monte Molino because of a hired horse that would not budge as soon as it was mounted. Through demonstrating later to the irritatingly non-English speaking horse-owner how much he had wanted to kill the horse by holding up his revolver to this gentleman's temple, Hume acquired a lasting fame of a much-to-be-respected customer. He also found out that Argentinian free-ranging cattle had an intense and unerring homing instinct: after buying cattle from a farm some fifteen miles away from Monte Molina he had to retrieve them from there twice over. But he was lucky throughout his stay in not having any rough-ups with marauding indians: not long before, three Englishman had been killed by them at a nearby farm. In 1867 Hume received mail that obliged him to return home: his father was dying.

When Justo P. Sáenz, Jr., an outstanding expert on Argentine camp matters, translated Richard Seymour's book into Spanish (or rather, into Argentinian) in the 1940s, he added nearly 500 footnotes, many of them the result of painstaking research. In the meanwhile celebrated footnote 441* he reveals that Hume must have been somebody called F. Hume Kelly. This on the basis of an 1866 letter to the editor of "The Standard", the then daily and weekly English, Buenos Aires newspaper, wherein the settlers of the Fraile Muerto area proposed a defence plan involving the establishment of a fort Rawson well to the south of Monte Molina against the indian raids. It was to be run by a captain R.(obert) Wehrhan, a German army engineer who had fought for the Unionists during the Secesion War^{abj} and who in 1869 would lead a colonization effort in the Chilean Juan Fernandez Islands of Alexander Selkirk / Robinson Crusoe fame, describing before the aftermath of the 1868 Chilean-Peruvian seaquake in a German magazine (Die Gartenlaube 1868, no. 42); later he established an influential comercial firm Werhan y compañía, Hamburgo y Valparaiso, which after 1883 became were active in Punta Arenas, Fireland. The fort would be manned by Swiss colonists; these were immigrating into Argentina in appreciable numbers at the time; nothing came of the plan and Jeremy Howat, York, discovered in the Public Record Office, Kew, that Hume in fact wrote

and signed a further letter to a similar effect in 1867, together with Goodricke, Walter Seymour, and other British neighbours, then proposing a German serving in the Argentine Army, Carlos Winkley (= Karl Winkler), as a possible chief of the same fort. However, as Winkler went to fight in Paraguay, the fort, needless to say, never materialized, and the indians continued to raid the area. By about 1875 most of the British settlers had left the Frayle Muerto area, though probably more because of a drastic fall of the price of wool than because of the indians.

Much later, in 1985, the well-known Buenos Aires financial journalist Juan Carlos Casas decided to write an historical novel based on Seymour's account and obtained a grant from the William Henry Hudson Foundation named after the famous Joseph Conrad friend, Anglo-Argentine author of the 'Far Away and Long Ago' autobiography. The grant allowed him to travel to Oxford to do background research. In a postscript to the 'Fraile Muerto' novel (Atlántida, Buenos Aires, 1988) he tells of how Prof. Malcolm Deag, Saint Anthony's College -in the 1960s the author of this note worked in an Oxford University research laboratory in Bevington Road for five years, right next to this college- presented him with another book containing an account of the same Argentine settling episode. Entitled 'Ups and Downs of a Wandering Life' it was written by Walter Seymour and published by John Long, London in 1910. In the seventh chapter Walter, then an apprentice civil servant at the House of Commons, describes how he persuaded Hume Kelly, 'a son of an Irish squire who had rowed against Cambridge with my brother Albert' to come with him on a vacation spree in Argentina. On board the Liverpool steamer Humboldt, together with other young Britons out to try their fortunes in the Argentine, they had something of an on-board rag-time. In Rio de Janeiro, Brazil, they were, however, quarantined for a fortnight, before they could proceed to the River Plate and disembark in Buenos Aires. Walter describes vividly the daily chores (armadillo-cooking, well-digging, sheep-shearing, etc.) that awaited them in Monte Molino. He also tells how he aborted his civil service career to become a Pampas-settler too. He does not fail to mention meeting up with a neighbour, Charles Talbot, with whom he had rowed at Henley in a Kingston (upon Thames) Rowing Club boat earlier. But in fact he seems to have spent little time in Monte Molino, preferring to tear around Argentina having all sorts of hair-raising adventures before returning sick to England in 1870. Recovered, he later embarked on an almost life-long series of adventures all over the world -including leading a very ill-fated colonization venture involving 880 Britons stranded in Paraguay between 1872 and 1874, despite Walter. S.'s best efforts: Platt, Colonization, p. 23, an expedition to which we refer under G62. He finally settled down in 1913 as a retired gentleman married to a baroness de Longüeil

While surfing in the world wide web some time ago (2001), my daughter Julia Delius (Berlin) discovered that Francis Hume Kelly had owned 2.381 acres of land in Glencara, Mullingar, county Westmeath, Ireland, around 1870. A letter that the present author addressed to the postmaster of Mullingar was passed on to Mr. William Harvey-Kelly, MBE, of Killucan, Westmeath (+2016). He turned out to be Francis's great-nephew and knew that Francis's father had fallen ill and then died in 1868, which must have been the reason why Hume had to return home from Argentina. He also knew about F. H. Kelly (*1840 -⁺1919) having rowed for Oxford in the 1863 and 1864 Oxford and Cambridge University Boat Races, winning both times. Moreover, he had in his possession inscribed oar-blades which established that Albert E. Seymour had in fact rowed with Kelly in 1864; in fact both together with Richard A. Seymour also won the Henley Great Challenge Cup of the year before rowing for University College, Oxford. Albert E. was the third-born Seymour brother who in 1865 and in 1867 obtained Oxford Bachelor of Arts and Master of Arts degrees and later became a vicar in Yewsley, Middlesex. Mr. Kelly knew nothing, though, about his great-uncle Francis H. K. having been to South America. In Walford's County Families handbook of 1891, Francis Hume Kelly is listed as having obtained a Bachelor of Arts degree at University College, Oxford, as still living in Glencara, Westmeath, as being a Justice of Peace and a captain of the Westmeath Rifles, as having married Gertrude Anie Murdoch in 1876 and as having among other

children, a heir, Francis Vandeleur Kelly (*1877). According to W. Harvey-Kelly, the latter sold the Glencara estate in 1938.

Peter Snow, an Oxford writer, whom the present author approached through a mutual friend Lesley Scott Vollrath, Oxford, researched the details of Francis Hume Kelly's college and rowing career. In the Oxford City Library he discovered independent evidence that Francis Hume Kelly had indeed been to Argentina. In 1876 a Dr. John E. Morgan published a pamphlet 'University oars, being an enquiry into the health of the men who rowed in the Boat-Race 1829 to 1869'. It quotes from a letter by F. H. Kelly saying 'I can only say with regard to myself that I rowed two years at Putney and ... [a list of other, minor boat races follows] ... and have since undergone some very hard roughing in South America. I am as sound as possible.'

Estancia Monte Molino, however, what with the incumbent's drunkenness, the indian incursions, the locust invasions, repeated drought years and falling wool prices, did poorly. Frank Goodricke had to sell two thirds of it in 1873 and left the remaining third to his creditor James Murray McCrie, a rather successful Scottish settler, when he himself died there by suicide. In a brief note, the Buenos Aires Standard says that he had taken to hard drinking and that he was in poor health when he shot himself on New Year's Eve of 1876. He was interred in a make-shift Anglican cemetery nearby, right in the middle of the pampas. Nothing marks this place any longer: its old location is nowadays traversed by the west ditch of provincial rute 3 about half way between Los Patos and Justiniano Posse villages; the skeletons found there having been removed to the ossary of Bell Ville town cemetery, about 15 miles north. The ruins of the brick house, which Francis Hume Kelly helped to build is still there though, eight miles north-northwest of the present-day village Monte Maíz, province Córdoba, Argentina. It is not very far from another old estancia, Monte de la Leña (=Firewood Wood). On a later fraction of it, named estancia La Maya, the author of this note grew up in the 1940s and 50s. Monte de la Leña estancia was founded by Lt. rt. Royal Navy James S. Trotter. This was where, upon their arrival in 1867 and before making it to Monte Molino, Francis Hume Kelly and Walter R. Seymour took refuge while an indian invasion threatened and a violent storm raged.

of We have the following sad intelligence from Frayle Muerto: — "Last Friday, New Year's Eve, a melancholy suicide occurred near Frayle Muerto. The deceased gentleman, Mr. Frank Goodrick, was one of the earlier settlers in these parts, having come over here from Entre Rios. His estancia Monte Molino was the farthest to the south, and the fine house and extensive chacra shew with what energy they began to reclaim the Pampas. But unfortunately the speculation turned out a failure. His partners either went home or left for other parts, and he settled down, to what so many have done before him, a hard drinker. It seems that for some time he had been very unwell, and his companions had been careful not to leave him. But on the Friday he had gone out running deer, and gone about the place as usual. At night he got worse, and it appears he got up, locked the door, and shot himself dead through the forehead. He was buried last Sunday at the small cemetery near Monte Grande, on the estancia of Mr. McGee, some twenty-five Englishmen following his remains to the grave."

Francis Holyoake Goodricke's death: The Standard 11.1. 1877.

Volviendo al relato en castilla, recapitulamos que en 1873 Frank Goodricke le había vendido a Tau, Barcia y Antonietti una franja norte y oeste, 2 y ½ leguas cuadradas de la suerte H29. En 1878 Francisco Tau y Manuel Barcia le compraron a José Antonietti su parte, Tau y Barcia repartiéndose el campo por partes iguales de acuerdo a una escritura datada 1888 y a una mensura privada ejecutada por el agrimensor Felix M. Olmedo, división que recién se documentó bien en 1895 en una escritura labrada por I. Marchand, registro 9, folio 143. Francisco Tau se quedó con el tercio sureste de la suerte H29, nominalmente 1 y ¼ legua cuadrada, pero de hecho solo unas ¾ leguas cuadradas^{art}. Mucho más tarde R. A. Seymour, ratificó las ventas (de las fracciones de la suerte H29 de la que había sido co-dueño indiviso con Goodricke) a varios: protocolización, registro 4, 1888, folio 422. De acuerdo a una escritura labrada por I. Marchand, registro 9, 1889, folio 937, Francisco Tau, Buenos Aires vendió 2.000 cuerdas cuadradas (≈3.382 hectáreas) por 50.000 pesos nacionales a Víctor Beltrán, departamento Marcos Juárez; vecinos eran al norte Manuel Barcia y Dionisio Pérez, al este la suerte H56, al oeste el/los comprador/es, al sur Nicanor Joaquín Arévalo, suerte I31. Es decir que Beltrán (y socios?) ya le había comprado a Felipe Porcel el tercio suroeste de la suerte H29; en 1890 Víctor Beltrán traspasó el campo a la sociedad Víctor Beltrán, Felipe Centeno^{F83}, y Luís Revol^{abj}. Por las compras hechas a Porcel y a Tau, Beltrán y compañía habían logrado reunir los tercios sureste y suroeste quedando por lo tal dueños de los nominalmente dos tercios sur de la suerte H29 que de acuerdo al original reparto^{art} debería haber cubierto 2 y ½ leguas cuadradas pero que de hecho solo cubría unas 1 y ¾ leguas cuadradas: según el mapa Igm 1950 el campo en cuestión es de unas 4.630 hectáreas, apenas algo más que la mitad sur de la suerte H29. Según el registro 2, legajo 6, Archivo Histórico (=expediente colonia, departamento Marcos Juárez, número 6, 1890, Monte Molina, Archivo Catastro) en 1890 Víctor Beltrán y compañía solicitaron el estatus de colonia para este campo de algo más de 2.700 cuerdas cuadradas olvidándose en un principio de presentar un plano; poco más tarde lo hicieron y se le concedió el estatus deseado; el plano colonia Monte Molina 1890 muestra a toda la parte sur de la suerte H29 -ya con la geometría oblicua definitiva^{art}- propiedad de Víctor Beltrán y cía. dividida en 148 lotes y con la planta de un pueblo dibujada en el rincón noroeste, próxima al viejo casco de Monte Molina y al paso a través del arroyo Saladillo rotulado 'camino a Vill Bille' (=Bell Ville); la colonia limitaba al norte con Manuel Barcia y Dionisio Pérez^{abj}, al este la suerte H56^{art}, al oeste el arroyo Saladillo y al sur con los herederos de (N.) Joaquín Abelos (=Arévalo)^{I31}. La colonia Monte Molina(o) figura en Alsina, Córdoba, ~1895, p. 45. En el libro Monte Maíz 100 Años, p. 15 se reproducen documentos que establecen que la colonia Monte Molina fue fundada por Víctor Beltrán y cía. ya en 1886 -sería entonces solo en base al campo que habían comprado a Felipe Porcel- y que en 1890 había sido confirmada con respecto al ampliado campo^{art}, pero que establecen que en 1896 no funcionaba como colonia y que por lo tal perdía los beneficios que la ley de 1886 acordaba a colonias a más de 5 leguas de un ferrocarril debiendo pagar una multa y los impuestos que no se le habían cobrado; se menciona que Adolfo Bullrich^{abj}, había comprado una parte de la colonia, pero añadiendo que esta tampoco funcionaba como tal: Leyes 11.8. 1896. A pesar de esto la colonia Monte Molina siguió ocupando toda la mitad sur de la suerte H29 en los mapas y planos Warner 1898, Chapeaurouge 1901, remate Cross 1905 (Monte Maíz 100 Años, p. 20), Registro 1912, plano 2 y catastral 1916; el mapa Chapeaurouge 1901 marca al casco de Monte Molina en el rincón noroeste y en el rincón suroeste todavía al puesto de Porcel. Mismo en una escritura 1899 acerca de la suerte I31 Víctor Beltrán todavía aparece como propietario de todo el sur de la suerte H29.

Paréntesis: Luís Revol era un hijo del pintor, originalmente ingeniero, Felise (=Félix) Revol (*1821, Lyon, Francia -⁺1867, Córdoba; que en 1848 se radicó en Córdoba y se casó con (Mercedes) Gurmesinda Núñez Bazán^{F23} (*1822 -⁺1887). Pintó retratos^{G58} e iglesias en Santa Fe, Córdoba y Tucumán. En 1863 fue sin embargo nombrado vicepresidente del Departamento Topográfico. Un hijo Félix R. (*1856, Tucumán) vivía en 1895 casado con Manuela Juárez, parienta de Marcos Juárez, en Sinsacate, Córdoba; este hijo en 1875 fue uno de los socios fundadores en 1875 de un primer club social bellvillense: Villarroel. Bell Ville p. 363 y arriba). Luís Revol (*1858, Tucumán -⁺1915, Córdoba, ^o1886, María L. Warcalde, *1870), ingeniero civil actuó por algún tiempo hacia

1880 como agrimensor en la provincia Buenos Aires -website ameghino- y después para el Departamento Topográfico-, fue diputado, senador e intendente (1887) cordobés era un hijo suyo (ver Sáenz, nota 123^{3a}; Bischoff, Historia, p. 307, Herrero, Índice Biográfico). Eran cuñados de Marcos N. Juárez^{C45}, quien estaba casado con Claudina Revol. En 1898 Luís Revol fue presidente - y en 1914 miembro de una comisión- del Jockey Club, Córdoba: website hipódromo cordoba. Recordemos que Luís Revol es uno de los autores del mapa Revol-Galíndez 1883 que frecuentemente citamos y que actuó como socio, junto con Felipe Centeno^{F83}, de Víctor Beltrán^{arr}. Notamos que Luís y José Revol (^o1887, Córdoba, Etelvina Cabrera^{H56}, *1868, Córdoba, padres Werfil Cabrera y Teresa Ordóñez^{M15}) aparecen comprando otros campos cordobeses alrededor de 1885: Villafañe, Economía, p. 106 y 107; en los Anuarios Kraft 1913 a 1941, bajo ganaderos, Canals^{N27} y en los Anuarios Kraft 1929 a 1952 bajo ganaderos, Benjamín Gould^{N28} todavía aparecen un Luís y un Juan Revol (=Rebol). Luís Revol licitó infructuosamente hacia 1883 por la construcción del dique San Roque^{C53,F22}, ver Frías, Proceso dique, p. 18.

Como se detalla mas abajo, Marcos N. Juárez a través de una hipoteca que le había concedido a Beltrán y cia. y que esta compañía no logró cancelar, en 1893 quedó dueño de la colonia Monte Molina. En 1895 le vendió a Adolfo E.(ugenio) Bullrich, Buenos Aires la mitad este de ella siendo vecinos al norte Manuel Barcia, al este la suerte H56, al sur la suerte I31 y al oeste el mismo Marcos N. Juárez: registro 3, 1895, folio 492v. Según el Índice Juzgado Comercial, 1895, legajo 163 expediente 5 Marcos N. Juarez le hizo un juicio a Adolfo Bulrrich (=Bullrich) por una 'cantidad de pesos'; ver también el 'protesto' de Marcos N. Juárez contra Adolfo E. Bullrich: registro 3, 1895, folio 879v. Sin embargo pareciera que el campo lindando al oeste hacia 1896 volvió a ser de Beltrán y cia. y algo mas tarde -por disolución de la sociedad con Luís Revol y Felipe Centeno ?- pasó a ser de Víctor Beltrán solo.. El registro 1, 1887, folio 1686, escribano Ponciano Gallegos, documenta que Luís Revol y Felipe Centeno le compraron a Marcos N. Juárez el campo(?) y el folio ?? que Luís Revol le compró a Felipe Centeno sus acciones (?). En la mensura 1895 acerca de los campos de los herederos Arévalo^{I31}, Victor Beltran figura como vecino y solo dueño de todo el sur de la suerte H29. En 1897 Marcos N. Juárez vendió (un campo?) a Elisa Amaya de Beltrán: registro 3, folio 650v. En 1899 Marcos N. Juarez le chanceló una hipoteca a Luís Revol: registro 3, 445v.

Proseguimos ahora la historia del **tercio suroeste** de la suerte H29. En una escritura 1905 acerca de la suerte I31 los dueños del sur de la suerte H29 eran -de este a oeste-, Augusto Evangelista^{G57} (=Evangelisti, quien había mientras tanto adquirido el campo ex-Bullrichabj), Víctor Beltrán y Zacarías Ponce; acerca del último, ver abajo; sospecho que Teresa Domínguez de Ponce, la primera persona sepuesteltada en el cementerio Monte Maíz en 1914 fue su viuda: Monte Maíz 50 años, p. 6, pero ver abajo: habrá estado casado dos veces?; supongo que antes de 1905 Beltrán (y cia.?) le vendió a Z. Ponce^{abj}, la franja apegada al arroyo Saladillo quedándose Beltrán solo, sin socios, con una franja mediosur de la suerte H29.. Efectivamente V.(íctor) Beltrán figura como propietario de una fracción mediosur rotulada Monte Molina -vecina al oeste de la fracción de A. Evangelisti- en el mapa Peralta 1905 y Z.(acariás) Ponce, propietario de una parte suroeste rotulada San Felipe que sospecho que fue así llamada en memoria de Felipe Porcel^{arr}. Los mapas Chapeaurouge 1915 y Córdoba 1924 muestran esencialmente lo mismo. Nótese no obstante que el antiguo casco de Monte Molina armado por Goodricke y Seymour quedó ubicado dentro de la fracción San Felipe y no dentro de la fracción Monte Molina. El Anuario Kraft 1908 lista a Zacarias Pouce (=Ponce, ^oMercedes Renny (=Reni)^{H71}; bautizaron a un hijo y una hija en 1901 y 1903 en Bell Ville, testigos Santiago y Guillermo Renny^{H71} y Elena Duppa^{I72}), San Felipe, Bell Ville y Monte Maíz: después aparecen bautizando a una serie de adicionales hijas en Rosario

Según el libro Monte Maíz, 50 años p. 5, Víctor Beltrán Núñez fue efectivamente dueño de la colonia Monte Molina y tuvo una tambo -en otra entrada figura como habiendo vendido queso- y que organizó remates ferias alrededor de 1904 en Monte Maíz. En la p. 82, una hija suya ^{I1?} Aurora

Beltrán de (Ramón) González, cuenta que su padre ¹¹Víctor (José Gregorio) Beltrán (Núñez, *1854, Santiago del Estero) había comprado un campo Monte Molina -en sociedad con terceros, sin duda los anteriormente mencionados Felipe Centeno y Luís Revol- llegando allí en 1882, yéndose más tarde por unos años a Mendoza, casándose allí con Elisa Amaya en 1886 y volviendo a Monte Molina en 1889, viviendo en una casa lujosamente instalada, casando a su hija Nigelia con Juan Renny^{H71} en 1910 con una gran fiesta y con un tren especial trayendo a invitados desde Buenos Aires, que en la p. 62, del mismo libro se dice que los invitados se comportaron como un malón. ¹¹²Nigelia Elisa Amaya fue sin embargo bautizada como hija natural, *1890, Bell Ville, de Elisa Amaya, padrino Federico Beltrán; website familysearch. Por el otro lado Juan Renny (*1889 -⁺1945), rentista, Bell Ville, el esposo de Nigelia, falleció de etilismo (=alcoholismo) crónico según lo certificó un dr. E. Pearson^{H70}. La casa en cuestión, se sugiere, era la que antiguamente había sido de Seymour y Goodricke, ver Monte Maíz 100 años, p. 26 pero esta no sería entonces de Ponce, o mismo de Roubly^{abj}?. En 1952 Aurora B. de G. dijo residir cerca de la mencionada casa: en el mapa Igm 1950 aparece efectivamente un R.(amón) González ocupando una parte del campo mediosur que fuera de Beltrán y muy próximo al viejo casco de Monte Molina. Extrañamente en el censo 1895 no figura ningún Víctor Beltrán casado con una Elisa Amaya pero si hijos ¹¹⁰Víctor *1883, ???, ¹¹¹Carlos Enrique *1885, Mendoza, ¹¹²Nigelia*1890, Bell Ville, ¹¹³Martin Rafael (Ipólito) *1891 Bell Ville, ¹¹⁴Próspero Jorge *1898 Bell Ville, ¹¹⁵Elisa Carmen *1901, Bell Ville y ¹¹⁶Carlos Florencio *1902, Bell Ville. Hacia 1910 se registraron en el pueblo General Baldissera los esposos ¹¹Víctor Manuel Beltrán Núñez y Elisa Amaya con varios hijos/hijos entre ellos ¹¹³Rafael y ¹¹²Nigelia, pero no ¹¹²Aurora, y ¹¹⁷Julio César B. (*1910, Monte Molina; alrededor de 1936 este último fue comisario de General Baldissera; el Anuario Kraft 1913 lista a un Víctor Beltrán como comisario en Leones, C54). En Romero y otros, Baldissera, p. 126 se menciona a una sucesión Beltrán como dueña en 1915 -lo sugiere el contexto- del campo Monte Molina. Los Anuarios Kraft 1908 y 1913 bajo Saladillo listan como ganadero a Víctor Beltrán, y bajo Monte Maíz listan a una cabaña Beltrán de Víctor Beltrán.

Alrededor de 1910 un José Roubly -en 1892 integró la primera comisión de fomento de Chabás, Santa Fe, ver website chabas y F100- compró la fracción San Felipe a probablemente Zacarías Ponce. Sáenz, nota 331, siguiendo a su informante Guillermo C. Vincent, dice que alrededor de 1940(?) un José Roudy (=Roubly) era dueño del viejo casco Goodricke-Seymour con la casa ya muy modificada y con 256 hectáreas de campo; José Roubly figura bajo Montemolina, Monte Maíz en el Anuario Kraft 1917 y como chacarero, Monte Maíz, en los Anuarios Kraft 1919 y 1924. Alrededor de 1925 la heredaron familiares de Roubly apellidados Pouce que hasta hoy día poseen el antiguo casco de Monte Molina (comunicación 2001, Miguel Ángel Pouce, Monte Maíz). Al norte estas fracciones limitan con el campo de Eghart (=Eyharts), que se deriva del tercio norte de la suerte H29 que fuera de Manuel Barcia^{abj}. En el mapa Yori 1924 la fracción de José Roubly figura efectivamente rotulada Monte Molina. Fracciones del extremo suroeste del cuadrante suroeste de la suerte H29 son de Pedro Gerbaudo -debe tratarse del hijo de José Gerbaudo; [∞]1902, Dominga Bechio: Romero y otros, Baldissera, p. 77- y de Adolfo Gould (=Gull, *1870, Suiza, censado comerciante en Melincue en 1895) en el mismo mapa, fracciones posiblemente también compradas a Zacarías Ponce; el Anuario Kraft 1913 lista a la estancia San Felipe de Andrés Gull, Monte Maíz; un Adolfo Gull figura como dueño del extremo rincón suroeste de Monte Molina en el plano catastral 1921 de La Bélgica. El mismo plano lo tiene a Santiago Bossa como propietario de la fracción mediosur que se mencionó como perteneciente a Beltrán, y así también en el mapa Yori 1924. El plano catastral Mop Monte Molina 1937 de la suerte H29 -es el mismo mapa al que se refiere Sáenz, nota 53- tiene al cuadrante suroeste rotulado Monte Molina dividido en una franja este cuya cabeza norte figura como El Cogote de Guillermo Conrado, Felipe Conrado (=Phillip Conrad), y Gwendolina Maud Frances Vincent^{E24,G27,H28,I31} -una Gwendoline M. Vincent (*1900) figura en el censo inglés 1901 residiendo en Barton Regis, Gloucestershire- y dos sub-franjas al sur -ambas juntas rotuladas Cabaña Beltrán, de las que al este una serie de fracciones le pertenecen a un número de personas apellidadas Primo^{F83,J39} y otras al oeste les pertenece a un sinnúmero de

personas apellidadas Riva- y una franja oeste apegada al arroyo Saladillo con una fracción al norte mediana de José Rouby, una fracción al medio pequeña de Pedro Mateo y Juan Gerbando (=Gerbaudo) y una al sur grande, 700 hectáreas de Adolfo Gull Berchtold. En el mapa Marcos Juárez 1945 figuran las fracciones de Pouce, Gerbaudo y Vincent. Romero y otros, Baldissera, p. 152, describe que en 1957 se reunieron entre otros, Pedro Gerbaudo, Adolfo Gull, Julio Pouce y Pedro Eyhartz^{abj} con el propósito de fundar una escuela rural en un terreno donado por Gerbaudo. En el mapa catastral De Santi 1966 todavía aparecen las fracciones de Pouce, Gerbaudo y Gould (=Gull) pero la fracción antiguamente de los Vincent figura como de Maggi hermanos^{As316, Btt}.

Volvemos ahora la historia del **tercio sureste** de la suerte H29. Existe una mensura, deslinde y amojonamiento judicial sin aprobar, departamento Marcos Juárez, número 18, 1908 del campo de Augusto Evangelisti, situado en el sureste de la suerte 29 y ejecutado por el agrimensor Ramón Díaz. En el expediente se recapitula la historia de la suerte, comenzando con que -como ya hemos visto- Barcia, Antonietti y Tau en 1874 le compraron a Goodricke 2 y ½ leguas cuadradas constituida por una franja norte y este de la suerte H29, que en 1878 Barcia y Tau le compraron su parte a Antonietti y que en 1888 Barcia se quedó con una franja norte y Tau con una franja sureste, cada una de nominalmente 3.382 hectáreas. Esta división se hizo privadamente de acuerdo a una mensura ejecutada por Felix M. Olmedo, hijo^{E102, I31} de la que se desprende de acuerdo al mencionado expediente que la propiedad que se dividió colindaba al sur con la sucesión de Nicanor J. Arévalo^{I31} y al suroeste con una propiedad de Felipe Porcel^{arr}. Apenas decidido el divisorio Francisco Tau le vendió su campo a Víctor Beltrán en 1889 ante el escribano Ignacio Marchand, Bell Ville (registro 9, folio 937) lindado al norte con Manuel Barcia y Dionisio Pérez, al sur con herederos de Nicanor J. Arévalo, al este con suerte H56, al oeste con el / los comprador(es) Beltrán (y cia.)^{arr}. El Banco Nacional protestó (una hipoteca impaga ?) a Victor Beltrán y cia.: registro 4, 1890, folio 720v; en esa época se escrituraban cientos de tales protestas. En 1891 Luis Revol y otros otorgaron a Marcos N. Juárez una hipoteca: registro 1, folio(s) 203 (y 464?); en 1892 Victor Beltrán y otros otorgan una hipoteca a Marcos N. Juárez registro 1, 1892, folio 203. En 1893 por la(s) hipoteca(s) que había concedido a la sociedad Beltrán y cia. y que esta no había podido cancelar Marcos N. Juárez^{C45, G65} (*1843, °1870, Claudina Revol, *1851), en 1895, comerciante, Córdoba ciudad, se hizo cargo del campo por adjudicación del juez (antes agrimensor!) Quintiliano Tizeira, Córdoba, no quedando bien claro si de toda la colonia Monte Molina o solo una de parte de ella. Marcos N. Juárez en 1895 le vendió a Adolfo E. (ugenio) Bullrich (*1862, Buenos Aires, °Ernestina Urioste, *1872, censado en 1895, Buenos Aires, él estanciero) ver abajo, representado por Adolfo E. Stegmann (*1867, Buenos Aires, en 1895, soltero, ingeniero, residente en Córdoba ciudad) -un nieto? de Klaus (=Claudio) Stegmann (*1797, York bei Stade, Alemania -⁺1854, Buenos Aires, [→]1818, Argentina, estanciero bonaerense, °1830, Narcisa Pérez Millán *1811 -⁺1895, viuda del antiguamente festejado, pero hoy-día (2005) muy discutido coronel Federico Rauch, *1790, Alsacia -⁺1829, Las Vizcacheras, [→]1819, Argentina, °1827, Arrecifes)- una franja este, algo menos de la mitad este de la colonia Monte Molina, 2.300 hectáreas, siendo vecinos de ella al norte Manuel Barcia, al oeste el mismo Marcos N. Juárez, al este la suerte H56 y al sur la suerte I31. Nótese de que esta superficie es por mas de 1.000 hectáreas menor que las 3.382 hectáreas que nominalmente le correspondieron a F. M. Tau en 1888.

Augusto Adolfo Bullrich (*1802, Berlin. Alemania, °Baldomera Rejas *1812) vino al Brasil para servir en el ejercito imperial pero fue hecho prisionero por los argentinos en la batalla Ituzaingó (1827; ganada por los aliados Argentina y Uruguay, selló la independencia de este último país; la infantería brasileña incorporaba a muchos mercenarios austriacos y prusianos) y terminó radicándose en la Argentina -en 1833 ya figuró entre los que solicitaron un cementerio para protestantes: Schmidt, Gemeinde, p. 274- casándose con Baldomera Rejas y estableciendo una fábrica de cerveza. Hubo un hijo Adolfo J. Bullrich, (*1833, Buenos Aires -⁺1904, París, °Manuela Robles (=Robbio?), *1845, padre de Adolfo E. B.) que pasó a ser un muy conocido rematador porteño y quien según Herrero, Indice Biográfico dedicó al comercio e intervino en el

levantamiento contra Rosas hasta después de la batalla de Pavón. Actuó como martillero público de ganado y tierras^{Nini} y fue intendente de Buenos Aires 1898-1902; hacia 1900 estaba a cargo un hijo Eduardo Bullrich: Bicknell, Animal Industry, p. 41. El predio que acomodaba al famoso local de remates, al que como chico he asistido con mi padre en ocasión de remates de toros Aberdeen Angus importados de Escocia y también de caballos Anglo Normando de La Maya^{G26} es hoy-día (2003) ocupado por el shopping Patio Bullrich, Buenos Aires.

Según la mensura 1908, campo Evangelisti^{arr}, en 1898 Bullrich le vendió su 'campo de estancia con sus poblaciones, alambrados y demás adheridos al suelo' -escritura en el registro 1, escribano Ramón E. Brandán, 1443v- a Carlos A. Diehl^{F22,173} quién a su vez lo vendió en el mismo año a una sociedad Juan María Laborde¹⁷³ y Augusto Evangelisti. El último, que poseía dos tercios de la sociedad, le compró a Laborde su tercio en 1902, los colindantes de A. Evangelisti mencionados siendo todavía las mismas personas previamente citadas, aunque que de hecho debemos sospechar que al norte ya lo era Dionisio Pérez: mapa Warner 1898. En 1907 el agrimensor Ramón Díaz¹⁷³ por orden de un juez Z. Ortiz Molina procedió a deslindar el campo de Evangelista, ver la citada mensura judicial sin aprobar, Marcos Juárez, número 18, 1908. Eran entonces colindantes del campo al norte Dionisio Pérez -no sabe firmar-, Delimea Pérez -esposo Juan Suárez- y Bautista Pérez, al este la suerte H56, Wenceslada Guibara de Fresco, al oeste -en lugar de Marcos N. Juárez-, Víctor Beltrán, y al sur, parte de la suerte I31 de Arturo Nottebohm (=La Bélgica Sociedad Anónima). En el deslinde -que se complicó por faltar varios mojones que habían sido plantados durante mensuras anteriores- emergió en efecto un cierto desacuerdo acerca del divisorio entre la suerte H29 y H56, esta última propiedad de Wenceslada Guibara, viuda de Fresco; R. Díaz achaca el desacuerdo a la Comisión Topográfica que en 1864^{arr} que habría determinado mal el rumbo oblicuo del límite oeste especificado por el curso del arroyo Saladillo y por consecuencia el rumbo del límite este de la suerte. El juez Ortiz Molina obviamente no resolvió el asunto ya que la mensura aparentemente no recibió aprobación judicial, pero como mas al norte la casa de Dionisio Pérez -de acuerdo a la mensura 1926 acerca de la suerte 56- quedó dentro de la suerte H29- debe haberse seguido en práctica la propuesta del agrimensor Díaz, lo que, como comentamos al comienzo de esta sección, resultó en una superficie menor de la suerte H29 que la originalmente determinada por la Comisión Topográfica en 1864. En el Anuario Kraft 1917 figura Ramón Pérez, colonia Pérez, Monte Maíz.

Según Ferrero, Colonización, p. 114 Augusto Evangelista (=Evangelisti) refundó en 1902 en este campo (2.300 hectáreas) a la colonia Monte Molina, que fundada en 1890 que le había fracasado a Beltrán y cía. Se trata del mismo Augusto Evangelista (*1852, Italia, -⁺1910, Salsomaggiore, Italia, ^o1803, Mariana Branchini (=Branquini, *1864, Poggio, Italia -1956, Rojas, Buenos Aires, ambos censados 1895 en Cruz Alta, él comerciante), la viuda Branchini de Evangelisti donó en 1920 y 1927 dos hospicios infantiles que se llamaron Conjugi (=esposos) Evangelisti. A Augusto E. quién Barbero, Cruz Alta, p. 174 lista como tesorero de una comisión municipal para Cruz Alta^{F100} -un puesto conveniente para juntarse con capital !- nombrada en 1894 por las autoridades provinciales. En una mensura 1894, suerte E102, Augusto Evangelista aparece como encargado(?) de la colonia Rosarito^{G57}. Un Juan Evangelista ya en 1892 había sido anteriormente nombrado miembro de una comisión administradora para la colonia cruzalteña Juárez Celman^{F100}. Sea como sea, Campaña Agrícola 1908, p. 38 y 1912, p. 34 listan a la colonia Monte Molina, 2.300 hectáreas fundada por Augusto Evangelisti en 1902, propiedad de varios, primero administrada por Zacarías Ponce^{arr} y después administrada por nadie y propiedad de nadie en especial. El Anuario Kraft 1913 lista un establecimiento rural Evangelisti de Augusto Evangelista, Monte Maíz. En el libro Monte Maíz, 50 Años, p. 82, Enrique Santiano (*1865) figura como comprando un campo en 1916 en la colonia Evangelista. El plano 1921 de La Bélgica tiene a Bezzone hnos. y M. Montiola como dueños de tres fracciones limítrofes con el nordeste de La Bélgica. El mapa Yori 1924 muestra al campo Evangelisti ya muy fraccionado. El plano catastral Mop Monte Molina 1937 de la suerte H29 -es el mismo al que se refiere Sáenz, en su nota 53, Poblador- marca al cuadrante sureste muy

fraccionado en la que la viuda de Augusto, Mariana Branchini de Evangelisti todavía tenía 276 hectáreas; Enrique y Juan E. Santiano, Santiago Bessone y Bartolomé Motteola (=Montiola) poseen varias fracciones. En el mapa Marcos Juárez 1945 figuran fracciones de Santiano y Pérez. El mapa De Santi 1966 muestra al cuadrante sureste de la suerte H29 muy fraccionado, las mayores fracciones siendo de Pérez y Santiano, Bessone figurando con una fracción menor; en el mapa Publicil 1970 todavía aparecen fracciones de Pérez y Santiano; Monte Maíz, 50 Años, p. 121 lista a agricultores de tales apellidos. Mariana B. de Evangelisti figura donando en 1927 2.000 pesos hacia la construcción de una escuela en Isla Verde: Serjoy. Inmigrantes, p. 137.

Retornamos por fin al **tercio norte** de la suerte H29. Una escritura (registro 9, folio ??) labrada en 1918 por el escribano José Funes, Bell Ville resume parcialmente la historia de los dos tercios norte y sureste de la suerte H29 que como ya explicado mas arriba, le habían sido comprada en 1874 a Goodricke por Barcia, Tau y Antonietti. En 1878 Manuel Barcia y Francisco Tau^{CBellV,D125} ante el escribano Ismael Galíndez, registro 3, folio 838, Córdoba le compraron a José Antonietti su parte por 2.200 pesos bolivianos de manera que los dos primer nombrados quedaron dueños de las mencionadas 2 1/2 legua cuadradas (≈6.765 hectáreas). En el mapa Revol-Galíndez 1883 la suerte H29 es listada como de M.(manuel) Barcia -falta F. M. Tau- y F.(elipe) Porcel^{arr}; el mapa marca en el rincón noroeste un lugar Barcia, en el medioeste el casco de Monte de Molina y en el rincón suroeste un puesto de Porcel. En 1888 se estableció de que Tau y Barcia habían pagado cada uno mas o menos la mitad del precio total del campo adquirido lo que significó que cuando en 1895 Manuel Barcia y Francisco Tau declararon ante el escribano I. Marchand, Bell Ville, registro 9, folio 143, estar de acuerdo con la división del campo que privadamente había hecho el agrimensor Felix M. Olmedo adjudicándosele a Barcia un tercio norte y a Tau un tercio sureste de la suerte, cada uno de ellos cubriendo 3.382 hectáreas; acerca del tercio sureste^{arr}. M. Barcia, a su vez, parece haber vendido alrededor de esa época una mitad este de su parte a un Dionisio Pérez, padre(?). En la solicitud 1890 acerca de colonia Monte Molina^{arr} los vecinos al norte eran efectivamente Manuel Barcia y Dionisio Pérez (°Fi(/e)liberta Suarez; bautizaron un hijo en 1884 en Saladillo y una hija en 1894 en Bell Ville). Una casa con mirador situada en rincón noroeste de la suerte H29, Monte Molina, propiedad de Manuel Barcia figura en una un plano Los Algarrobos 1896^{G61}. La misma casa también figura en la mensura 1894 de la suerte G27, Las Averías, así como también la casa de (Dionisio) Pérez en el extremo rincón noreste de la suerte H29. El mapas Warner 1898 y el plano remate Cross 1905 (Monte Maíz 100 Años, p. 20) tiene todo un tercio norte de la suerte H29 como propiedad de Dionisio Pérez; el mapa Registro 1912, plano 2 parecido pero especificando Dionisio Pérez y compartes. El Anuario Kraft 1908 lista bajo Saladillo a Dionisio Pérez, ganadero. El mapa Chapeaurouge 1901 sin embargo tiene todo el tercio norte como de J.(?) Barcia. Pero de hecho Manuel Barcia y su esposa Agustina Correa de Barcia -figura como cofundadora en 1871 de una sociedad de beneficencia: Villarroel, Bell Ville, p. 459- retuvieron hasta que fallecieron alrededor de 1905 una mitad de su original tercio, unas 1.691 hectáreas. En 1876 Manuel Barcia acusó al jefe político de Unión -quién sería?- por abuso de autoridad. El plano catastral 1908 acerca del campo Evangelista^{arr} muestra a esta mitad sin nombrar dueños -serían sin duda Barcias- mientras que a la mitad este del tercio norte de la suerte H29 lo muestra dividido en franjas de Bautista Pérez, Delimena (=Delina) P.(érez, *1880, censada 1895 en Villa Monte, Rio Primero) de (Juan) Suárez; bautizaron en 1900 en Marcos Juárez a Juana Cristina Suárez, en 1909 en Monte Maiz a Casildo Arturo Antonio Suárez y en 1913 en Bell Ville a Delimena Ciríaca Suárez, de Monte Maíz y Dionisio Pérez, hijo(?). El plano 1902 de la colonia Monte Molina tiene como vecino al norte a Dionisio Perez. Romero y otros, Baldissera, p. 126 mencionan a Pérez hermanos como todavía dueños por aquí en 1915. El Anuario Kraft 1929 lista a Bautista, Ramón y Tránsito Pérez y Ramón Suárez, todos chacareros, Monte Maíz. En el mapa Yori 1924 el cuadrante noreste de la suerte H29 figura como campo Las Ac(acias). El plano catastral Mop Monte Molina 1937 de la suerte H29 marca al cuadrante noreste de la suerte 29 como Las Acacias, bastante fraccionado: varias fracciones al norte son de José Agustín Zubizarreta^{G27}. El mapa De Santi 1966 muestra al mismo cuadrante con fracciones de, entre otros, Walker, Hilario Zubizarreta, Barcia y Pérez; en el mapa

Publicil 1970 todavía aparecen fracciones de Walker, y Pérez pero ya no de Zubizarreta; Monte Maiz, 50 Años, p. 121 lista a agricultores locales de apellido Walker y Pérez. En 1906 hubo un José Walker, colono arrendatari en La Maya^{G26}.

El mapa Peralta 1905 -y lo mismo el atrasado mapa Córdoba 1924- tiene la suerte H29 incorrectamente dividida verticalmente, es decir de acuerdo al norte magnético, en lugar de diagonalmente con una mitad este toda de A. Evangelista, y una parte noroeste de F. Thevenard^{F100}; esto parecería indicar que M. Barcia -o su viuda?- había vendido su cuadrante noroeste de la suerte H29 y efectivamente un Francisco Thevenard (=Thevenard?) es listado como propietario de (una fracción de) Monte Molina bajo Bell Ville en los Anuarios Kraft 1908 y 1913; un estanciero Thevenard figura como avecindado en 1906 a la estancia La Maya^{G26}. Incidentalmente, en el Comercial Directory 1897 aparece un Fernando Thevenard^{H29}, Corrientes 262(1), Buenos Aires, fabricante de carruajes y hacendado. Pero sorprendentemente fue Jorge H. Read^{I31} y no un Barcia quién le vendió un terreno a Francisco Thevenard: registro 3, 1901, folio 1719; en el The Standard 27.5. 1911 figura un A. Thevenard, Isla Verde, alojándose en el hotel Britannia, Rosario. Las ventas de Barcia a Read, Read a Thevenard se habrán retro-ejecutado ya que en el sumario acerca de la heredad de los esposos Barcia incluida en la ya anteriormente citada escritura que fue labrada en Bell Ville en 1918 ante el escribano Luís Funes, registro 9, folio 69, no se menciona al interregno de Read ni tampoco al de Thevenard. Lo que si se establece es que en 1906 Angela Barcia de Vittadini (*1863, ∞1883, Bell Ville), hija de Manuel Barcia (*1832, España) y Agustina Correa de Barcia (*1834, Tucumán, ∞1862) -ambos ya fallecidos- vendió con permiso de su marido Higinio Vittadini, *1852, Milano, Italia, boticario), a sus demás hermanos Martín Barcia (*1871) -figura como intendente de Bell Ville 1903-1905 y como uno de los fundadores del Club Social de Bell Ville en 1907-, Agustín Segundo Barcia (*1874) y Andrés Vicente Barcia (*1877) todos nacidos en Bell Ville, lo que a ella le correspondían de la **estancia Los Tamarindos**, 1.691 hectáreas, que habían heredado de sus padres. El campo en cuestión, el cuadrante noroeste de la suerte H29, lindaba al norte con la 'suerte 26' -un error: era en realidad la suerte G27-, al este con campo de Dionisio Pérez, al oeste con el arroyo Saladillo y al sur con campos de Bullrich y del Banco Nacional^{arr}. En 1910 Martín Barcia, Andrés Vicente Barcia y Agustín Segundo Barcia vendieron 515 hectáreas -no se especifica que parte de Los Tamarindos se trataba pero debe haber sido una franja sur^{abj}- a (Juan?) Roldán^{D105} y (Carlos?) Amaya -los rematadores en Bell Ville?- y a José Rubiolo^{G57}. Al mismo tiempo Andrés Vicente Barcia y Agustín Segundo Barcia (ambos solteros) le compraron a su hermano Martín Barcia -casado con María Araya^{E102}, alrededor de 1928 M. B. fue temporariamente intendente interventor en Monte Maíz: Cincuentenario Monte Maíz, p. 8- su parte. Andrés Vicente Barcia y Agustín Segundo Barcia quedan por lo tanto dueños de 1.175 hectáreas lindando al oeste con el arroyo Saladillo, al norte y este con calles publicas -calles que todavía existen hoy-día (2004)- y al sur con campo de Francisco Querelle (=Queren?); este ultimo campo debe ser la fracción que los hermanos Barcia, habían anteriormente vendido a Roldán, Amaya y Rubiolo. Pasó a ser en algún momento de un Eyhartz -un apellido de ortografía muy variable; un Pedro (=Pedre) E. figura como secretario de la Sociedad Española de Socorros Mutuos de Monte Maíz en 1952: el apellido debe ser vasco (o catalán?). La franja Eyharts sigue figurando en el mapa Yori 1924. Los dos restantes hermanos Barcia dividieron su campo en una fracción norte 587 hectáreas, propiedad de Andrés Vicente Barcia y una fracción sur de 587 hectáreas, propiedad de Agustín Segundo Barcia. El Anuario Kraft 1908 lista a Barcia hermanos, Los Tamarindos, Bell Ville; los Anuarios Kraft 1919 1924 y 1929, listan a Barcia hermanos, Los Tamarindos, y los Anuarios Kraft 1913 a 1941 a Juan Eyhartz, y los 1945 a 1958 a su sucesión, ganaderos, Monte Maíz. El plano catastral Mop Monte Molina 1937, marca al cuadrante noroeste como Los Tamarindos de Andrés Vicente Barcia (=Vicente Andrés B.), franja norte, Agustín Segundo Barcia franja media y Juan (E.) Eyhartz (*1874, Colón, Entre Ríos), franja sur; acerca de otra estancia Los Tamarindos, ver J39. Estas fracciones siguieron siendo de Barcias hasta mas recientemente: en el mapa Igm 1950 el antiguo casco aparece rotulado A. Varsia (=Barcia) y la franja sur J.(uan) Eghartch (=Eyharts); el mapa De Santi 1966 muestra el cuadrante noroeste


dividido tres franjas que de norte a sur son de María C. de Barcia, Mario y Miguel Barcia y Eyarts (=Eyharts).

Sumario tentativo suerte H29, Monte Molina: En 1865 Frank Goodricke y Dick Seymour le compran al fisco cordobés la suerte H29, 3 y ¼ leguas cuadradas pero que mucho mas tarde resultó ser de bastante menor superficie. En 1874 Frank Goodricke les vendió una ancha franjas norte y este, dos tercios de la suerte H29 a la sociedad Manuel Barcia, Francisco Tau y José Antonietti quedándole a él un tercio suroeste de la suerte; en 1876 cuando falleció Goodricke este tercio quedó en manos de James M. McCrie quien en 1878 se lo vendió a Felipe Porcel. Barcia y Tau en 1878 le compran a Antonietti su parte y en 1888 cuando dividieron Barcia se quedó con el tercio norte y Tau con el tercio sureste. En aproximadamente 1890 Barcia le vendió su tercio -o solo la mitad este?- a un Dionisio Pérez; esta última después pasó a ser de su sucesión mientras que la mitad oeste volvió -exceptuando un breve intermezzo durante el que perteneció a Jorge H. Read y Francisco Thevenard- en manos de Manuel Barcia y después su sucesión. En 1889 Francisco Tau le vendió su tercio sureste a Víctor Beltrán y este se lo transfirió a una sociedad Beltrán, Felipe Centeno y Luis Revol. Víctor Beltrán previamente le había comprado a Felipe Porcel el tercio suroeste con lo que Beltrán y cia. quedaron dueños de los dos tercios -en realidad apenas algo más de la mitad- sur de la suerte H29 a la que denominaron colonia Monte Molina que se aprobó en 1890. En 1893 Marcos N. Juárez debido a una hipoteca vencida se hizo cargo de la colonia. En 1895 vendió el tercio sureste de la suerte a Adolfo E. Bullrich, que a través de unos pasajeros propietarios pasó a ser en 1902 de Augusto Evangelisti solo, convirtiéndose en una nueva colonia Monte Molina (=Evangelista). A través de ventas por M. N. Juárez el tercio suroeste de la suerte H29 alrededor de 1895 volvió a ser de Victorio Beltrán quien vendió una franja oeste San Felipe -conteniendo la antigua casa construida por Goodricke y Seymour- a Zacarías Ponce, reteniendo Beltrán un franja mediosur Monte Molina.

La **suerte 28**, se sitúa inmediatamente al oeste de la estancia Monte Molina, el arroyo Saladillo por medio. La reseña que sigue se basa principalmente en copias de escrituras y planos facilitadas por Arturo Nottebohm, Buenos Aires. Una copia de la mensura de la suerte H28 ejecutada por el agrimensor provincial Albano M. de Laberge en 1864 (administrativa, Unión, número 43) la proveyó José Lloret, Bell Ville en 2007. Fuera de “una cañada que viene del Espinillo a las Lievres” -el primer lugar se refiera a un paraje en la vecina suerte H71, el último lugar a unas isletas de monte en el rincón suroeste de la presente suerte- la suerte no exhibía ninguna particularidad de nota. El libro Romero y otros, Baldissera, p. 37 afirma que Benjamín (=Benigno) Ocampo compró la suerte H28 al fisco cordobés en 1865. Una lista de las compras de campo al gobierno cordobés en el libro Villafañe, Economía, p. 68 lo tiene a Benigno Ocampo^{CVMar,E21}, adquiriendo un poco menos de 4 leguas cuadradas que podrían constituir esta suerte en 1865, añadiendo que fue ‘gobernador interino de la Provincia en 1867(/3?) remplazando al dr. J.(osé) Mateo Luque’. Efectivamente, una escritura en el registro 2, 1865, folio 162 establece de que Benigno Ocampo, quién ofició por unos meses de gobernador interino de la provincia Córdoba en 1863 después de la deposición del gobernador Justiniano Posse (1862-1863), fue quién según la ‘voleta’ compró la suerte H28, algo menos de 4 leguas cuadradas en remate público en 1865 por 1.110 pesos “volivianos” la legua cuadrada. En el mapa Laberge 1867 la suerte H28 de Benigno Ocampo aparece -anticipando, ver abajo !- como propiedad de M.(anuel) Ocampo, hijo^{CVMar,E13}. En la escritura datada con el mismo año sin embargo, Benigno Ocampo traspasó sus derechos a Seferino (J.) Ferreyra y compañía^{E13,F20}, Córdoba. Anticipando, hay una mensura judicial aprobada, departamento Unión, número 49, 1897, de la suerte H28, 11.669 hectareas dividida en una parte norte de Tomás Gibson, 4.601 hectáreas y una parte sur de herederos de J. W. Ricketts, 5.068 hectáreas^{abj}; la mensura explica que Manuel A.(nselmo) Ocampo^{CVMar} en 1871 compró la suerte a, o recibió de Ceferino Ferreyra y cia. -la compañía había sido Manuel Ocampo, padre- por una disolución de la sociedad protocolizada en el registro 3, 1873, folio 536, escribano Ismael Galíndez, y que en 1873 M. Ocampo vendió a Tomás Gibson. Pareciera que los Ferreira y Ocampo no poblaron a la suerte 28: los libros de los

Seymour^{H29} simplemente no mencionan a nadie viviendo por allí. En el mapa Chapeaurouge 1872 todavía figura como de Ocampo. En el mapa Río Achával 1905 parece figurar como El Espinillo de D. Esteban pero el rótulo se debe referir a un antiguo paraje Don Esteban: lo marca allí el anterior mapa Revol-Galíndez 1883. El hecho es que tres antiguos lugares, Los Espinillos, (Corral de) Las Liebres y Los Tásis se situaban próximos unos a otros en una encrucijada de varios caminos que quedaba cerca al esquinero común de las suertes H28, I30, H71 e I72. Según copias de escrituras en mi posesión, Manuel Ocampo vendió la suerte 28 en 1873 a Tomás Gibson^{abj.G19}. Esto corresponde con un plano de la época, Centenario Monte Maíz, p. 21 en el que Gibson figura inscripto como dueño en el margen sur de la suerte 28. Gibson, representado por Juan M. Wright -en 1878 este último figura como gerente del Banco de Londres y Río de la Plata, Córdoba^{F23}; hacia 1880 también aparece como corredor de campos cerca de Laboulaye, Córdoba, - a su vez vendió en 1875, registro 3, folio 3 a Diego (=James) Speir -se tratará del Diego Speir, *1841, Inglaterra, censado en 1869 como jornalero de Jorge Corbett, hacendado, hermano de Clementina Corbett de (Tomás) Gibson, soltero en Ajó, Buenos Aires- la mitad sur de la suerte. El plano 1883 acerca de la sucesión Arévalo^{I30} lo tiene a Gibson como vecino dueño de por lo menos la parte sur de la suerte H28 pero el mapa Revol-Galíndez 1883 lista a Gibson Spiers (=Speir) como propietarios de la suerte H28. En la mensura 1895 acerca de, entre otras, la suerte I30, el vecino campo de J. W. Ricketts es mencionado como desocupado. Aunque según Foglia, Benitz, p. 98 una escritura 1896 acerca de la suerte G61, Los Algarrobos todavía menciona a un S.(antiago=James) Spiens (=Speir) como vecino dueño de la suerte 28, ya en 1888, registro 3, folio 559, Speir -quién en todo caso nunca fue dueño de la mitad norte lindante con Los Algarrobos- representado por un Ricardo H. Murray vendió su mitad sur de la suerte H28 a Jacobo W.(ilcox) Ricketts, representado a su vez por Carlos (=Charles) Lockwood (*1856, Sheffield -⁺1953, Buenos Aires, [∞]1892, Sheffield, Margaret Hannah Gibson, *1865, Buenos Aires -⁺1928, Buenos Aires, 3 hijos: comunicación 2015, Sylvester Damus, Ottawa;), Cuyo 631, Buenos Aires, quién en esa época les administraba los campos a varios ingleses, pero que alrededor de 1898 poseía por lo menos un campo en la provincia Buenos Aires y que en 1901 también poseía campo en la entonces gobernación La Pampa; en 1905 Lockwood y cia. aparecen vendiendo un campo en la pedanía San Martín, Unión: registro 3, folio 2050. De(l) (ingeniero?) Charles Lockwood dice Minieri, Patagonia, Personas: importante terrateniente con inversiones particulares en la Patagonia, miembro del directorio de la Santa Fe and Cordoba Great Southern Land Company, para la que ofició adquiriendo campos^{L7} hasta que en 1890 se embrolló en una dudosa compra de un terreno para una estación Río Cuarto (Sylvester Damus, comunicación 2015), y del comité local de la Argentine South Land Co. en 1889 para la que actuó comprando campo. En el plano que acompaña a la recién mencionada escritura se designa a la suerte H28 solo como Las Liebres sin mencionar un dueño; ver también suertes I30 y I73). Tomás G. habiendo mientras tanto fallecido como se detalla abajo, los mapas Warner 1898 y Chapeaurouge 1901 marcan a Gibson hermanos y a J. W. Ricketts como propietarios de las respectivas mitades norte y sur de la suerte H28. En el mapa Chapeaurouge el rincón suroeste de esta suerte contiene a un lugar llamado Las Liebres. Hubo por allí una encrucijada de dos caminos, uno que iba de Saladillo a La Carlota^{G26} y el otro un ramal norte del llamado camino del Medio^{I48,J44,J43}: Scheitlein, Lugares, p. 48; en el plano de la mensura arriba mencionada atraviesa diagonalmente el tercio norte de la suerte H28 sugiriendo que se dirigía hacia Bell Ville. El lugar se hallaba un poco antes de donde hoy-día (2008) el camino de salida de la estancia La Sección se topa con la ruta provincial 3. Cerca de ese cruce de hecho hubo sucesivamente? tres antiguos lugares: (Corral de) Las Liebres, Los Espinillos y Los Tásis. Estos deben haber sido meros ranchos a la vera del cruce que constituían paradas de descanso o puestos para rodear la poca hacienda alzada o para boleear venados y avestruces que vagaba por esos lugares. Pero ninguno de estos asentamientos deben haber durado mucho ya que hasta mas o menos 1875 poblaciones de este tipo solían ser arrasadas al pasar por los frecuentes malones que se dirigían a los algo más nutridos poblados a lo largo de los ríos Tercero y Carcaraña al norte. Sin embargo, el mapa Igm 1950 todavía marcaba por allí un almacén-boliche San José al que yo recuerdo como siendo ya muy vetusto en esa época.

Monarca, *Eriippus danaos*, huésped del tasi, *Araujia hortorum*.



Continuamos con las vicisitudes de la **mitad norte** de la suerte H28. John (=Juan) Gibson fue el primero miembro de la célebre familia Gibson que vino a la Argentina en 1819 representando a la compañía John Gibson, Glasgow, Escocia fundada por su padre y que exportaba géneros e importaba cueros. Pero John G. hijo (*1808 -⁺1879, Gibraltar) pronto adquirió varios campos y comenzó a dedicarse a la ganadería: Quesada, Estancieros, p. 157 y 169; la firma Gibson y cia. es listada en Oddone, Burgesía, p. 81 como enfiteuta en Chascomus hacia 1925. En 1828 debido a un bloqueo del río de la Plata por el Brasil, la firma argentina de los Gibsons quebró quedándoles solo la estancia Los Ingleses (=Yngleses), San Clemente del Tuyú, Buenos Aires^{Zbiog}. Venidos de Escocia en 1838, Thomas Gibson (*1808, Escocia -⁺1887, [∞]1854, Clementine(/a) Corbett, ⁺1886) - quien previamente había estudiado ingeniería: Hanon, Diccionario, p. 350- y sus hermanos Robert (*1805 -⁺1881, médico) y George G. (*1808 -⁺1879) reactivaron Los Ingleses haciéndola famosa a través de una progresiva crianza de ovejas y exportación de lana, fibra textil que en esa época estaba en gran demanda y constituía lo que se llamó oro blanco, ver Míguez, Tierras, p. ?? y Quesada, Estancieros, p. 161. Tomás Gibson, quien también fue un pintor de alguna distinción, parece que re-invertió las ganancias que hizo adquiriendo, entre otros campos mas -hacia 1880 fue propietario de varios campos en el departamento San Justo, provincia Córdoba: registro 2, 1873, folio 1171 y 1243-, la mitad sur de la suerte H28 y también posiblemente, vecina al noreste, la suerte retazo G19, La Maya Vieja que pareciera(?) haber comprado en 1882 y haber perdido al fisco en 1886. Cuando falleció, puede que su hijo Hope (*1859, Cacharí, Buenos Aires, [∞]Agnes Russel Waddel) se haya ocupado de administrar su sucesión. En la guía Hombres del Día, 1917 Hope G. figura como hacendado y consignatario. Mi hija Julia Delius (Berlín) descubrió que Gibsons todavía recientemente (2003) actuaban como corredores de campo: website gibbon; de hecho ya en 1922 Gibson hnos. ya actuaban como agentes y vendedores de campos: Review River Plate 14.1. 1922. Fallecida la esposa de Thomás G., Clementine Corbett de Gibson -su hermano? Jorge (=George) Corbett poseía extensos campos en la provincia Buenos Aires- en 1886 el campo en cuestión pasó a ser solo de sus hijos, a saber: Juan Constante (=Constant, *1861), Percibal (*1871, insano mental, bajo el curato del siguiente), el ya mencionado Hope, Heriberto (=Herbert, *1863, Escocia -⁺1934, [∞]1895 Madleine Pace Savile), María Spence(r) (*1857, Escocia, [∞]1886, George Mackern, *1852, Buenos Aires -⁺1912, Eastbourne, médico) y Eva (*1865, ya fallecida), representándola su esposo Santiago/Jaime (=James) Nicolson con sus hijos Leslie (varón) y Nancie Vera Nicolson. Un adicional hermano -o era mas bien un sobrino hijo de Roberto G. ?-, Ernest(o) Gibson (*1855, [∞]Alice Donaldson) -fué un ornitólogo de nota, colega de Guillermo Enrique Hudson: Sbarra, Alambrados, p. 37; publicó trabajos en la revista Ibis^{G29} en 1875 y 1918- parece haber sido excluido de la presente parte de la herencia por razones que no se explican; según el English Directory 1923, p. 89 se habría quedado con la estancia Los Ingleses. Según Guzmán, Estancias, p. 51, Ernesto efectivamente se quedó con Los Ingleses, May (=María?) con La Tomasa, Hope con El Palenque, Eva con La Clementina y Heriberto con La Linconia; Constante no figura pero en el registro 1, 1905, folio 190v Juan Constante Gibson protocolizó en Córdoba la propiedad de una

estancia; en el registro 1, 1905, folio 1009: Eva Gibson de Nicolson protocolizó 'sus herederos'. A Heriberto G., Quesada, Estancieros, p. 257 lo menciona como administrando en 1890 su estancia La Tomasa, Tapalqué, Buenos Aires, además de ser un joven presidente del directorio del FC. Sur. Más tarde escribiría un capítulo Evolución Ganadera publicado en el Censo Agropecuario, 1909 y otras obras relacionadas; fue creado barón por el rey Edward VII de Inglaterra y por lo tanto se titulaba sir Herbert Gibson. El English Directory 1913 lista a Gibson, sucesión Thomas G., como propietaria de una serie de estancias pero ya no la que aquí nos ocupa; el English Directory 1923 los lista a Hope y sir Herbert G. como dueños conjuntos de varias estancias, entre ellas La Tomasa, Miramonte FC.S. Mulhall, Handbook 1925, p. ?? reproduce retratos de sir Herbert G., K.(night of the Order of) B.(ritish) E.(mpire; =Caballero de la Orden del Imperio Británico) y Hope B., C.(omander =Comandante) B. E. J.(ohn) C.(onstant) Gibson integró en 1910 el primer directorio de la Tecka Land Company, Patagonia: Míguez, Tierras 1985, p. 295. Hope G. y Heriberto G. figuran como estancieros, San Martín 296, Buenos Aires en el Anuario Kraft 1935, t. I.

La mensura judicial 1897 de la mitad sur de la suerte H28^{abj} indica que la mitad norte, 4.601 hectáreas, de la suerte era propiedad de Gibson hermanos. Los mismos hipotecaron este(?) campo a Federico Maitland Heriot (=Herriot)^{An112}, ver registro 1, 1897, folio 827 -también Heriot hipotecó a Gibson: ver registro 22, 1898, folio ??, registro 9, 1899, folio 454v y registro 1, 1901, folio 655- pero parecen haber redimido la deuda a tiempo. La sucesión Gibson se resolvió judicialmente y desembocó en un remate. Un plano remate La Maya^{G26}, extrañamente sugiere que en 1906 Francisco Higham^{abj} era dueño de la mitad sur de la suerte H28, los Gibson siendolo solo de la mitad norte. Según un anuncio que se conserva el remate tuvo lugar un martes 28 de agosto y por lo tanto en el año 1906 según una consulta del calendario eterno, los martilleros Román Bravo y cía., Buenos Aires -eran en esa época los mas importantes rematadores de campos^{J33,G26}-, figurando como representantes locales Higham y Vincent, ver a seguido, remataron el campo de 4.600 hectáreas dividido en 10 lotes. El juez basado en un peritaje, había fijado el valor en 75 pesos por hectárea y estipulado que la base sería 50 pesos por hectárea. El citado anuncio aclara que el campo estaba arrendado por lotes a los señores Cognelio hnos., Lingua -hubo en algún momento un senador provincial Roberto L. Lingua por el departamento Marcos Juárez-, Davico -un Marcelo Davico fue intendente de Wenceslao Escalante 1958-1963-, Lozano, Galiano, Tarquino, Menino, Ricardoni, Orione, Racca -el único nombre que me es familiar: un don ??? Racca trabajó alrededor de 1950 como tractorista en la estancia La Maya^{G26}; ver también una sra. Catalina Racca de Vottero (°1894): Monte Maíz, 50 Años, p. 71; un Racca aparece como comprador de un lote de la suerte H72, La Barrancosa alrededor de 1928; un Heraldo A. Racca fue intendente de Wenceslao Escalante 1973-1987: Tejada, Escalante, p. 59 -, Santa Cruz, Pagés y Tartara, (=Tártara ?^{As110}), con contratos que vencían en 1907 o en 1908 apenas trillada la cosecha del correspondiente año y que especifican que los arrendatarios pagaban al propietario el 12% de la cosecha entregados libre de todos gastos, limpios y embolsado en la estación más cercana (=Médano de las Cañas =Wenceslao Escalante) y que debían sembrar no menos de 10% y no más de 20% con alfalfa por la que, si estaba en buena condición al vencer el contrato, el propietario pagaría la semilla; ver Quesada, p. 267. Se desprende que los contratos corrían por unos 2 o 3 años; la relativamente baja tasa de arrendamiento se debería a que la tierra a cultivar habrá sido un durísimo pajonal virgen. Ferrero, Gringa, p. 27 describe este sistema de arrendamiento con 'alfalfamiento'^{Btt,F22} que se usó hasta mas o menos 1914 y las desventajas que tenía desde el punto de vista de la colonización.

Arturo y Teodoro Nottebohm compraron 6 de los 10 lotes a un promedio de unos 55 pesos la hectárea que deslindados constituían algo más que el cuarto noreste de la suerte H28 (2.487 hectáreas) y que al poco tiempo, en 1907 traspasaron a La Bélgica Sociedad Anónima Pastoril y Agrícola^{G26}. Del campo que ocupaba el tercio norte de la vecina suerte I31 tomó posesión como apoderado de la compañía Normando (=Norman) C. Lanyon^{H71}, el mayordomo de la estancia La Bélgica; el website catálogo mensuras provincia buenos aires bajo partido Tornquist, p. 371 lista a dos mensuras números 67 y, 73, propietarios A. y T. Nottebohm; número 75, propietario T.

Nottebohm, junto a otra número 74, propietario Norman Lanyon. todas 1900, agrimensor J. E.(ugenio) Moy. Es posible de que ya en 1914 La Bélgica S. A. habría estado tratando de vender este campo: existe un plano borrador de ese año ejecutado por un A.(Ifonso?) Capdeville^{F100} mostrando como únicas mejoras tres pozos. Sin embargo, recién en 1920 La Bélgica S.A. -los Nottebohm- vendió/ieron el cuadrante noreste de la suerte 28 más un pequeño triángulo noreste (30 hectáreas) del cuadrante sureste de la misma suerte 28, ver a seguido, es decir algo más de 2.500 hectáreas a Nicolás(?) Imaz (*1881, España, censado en 1895 en Arequito, Santa Fe). El Anuarios Kraft 1908 lista a Nicolás Imaz como almacenero en Arequito, Santa Fe; posteriores Anuarios Kraft listan a Imaz hermanos o a José Imaz como tales; en 1926 una compañía Imaz^{G27} era agenta de automóviles Chevrolet en Cruz Alta, Surgentes, Inriville y Monte Buey: Schiavoni, Inriville, p. 115; Nicolás Imaz figura en 1929 como ganadero local en Romero y otros, Baldissera, p. 102, en 1953 Imaz y cia. vendió un terreno en Cruz Alta: website cruz alta; Imaz y cia. tuvo la primera casa de comercio en Idiazábal: Britos, Idiazábal, p. 33; varias personas apellidadas Imaz -de origen vasco sin duda- vivieron en Camilo Aldao, Bandiera-Gay, p. 20; ver también H70- quien a su vez muy pronto vendería ese campo por lotes: en un plano de La Sección de 1921^{abj} figuran como vecinas al norte y de este a oeste fracciones de Luís Ruggieri, Manuel García -las de estos dos extendiéndose al mencionado triángulo que habían sido desprendidas del cuadrante sureste por el camino que llevaba, y que todavía lleva al paso a través del, y después puente Monte Molina por sobre el arroyo Saladillo^{H29}- Benito Eresa -personas de este apellido siguieron figurando como dueños de campos de la región hasta por lo menos 1950 cuando uno de ellos era un muy conocido criador de cerdos-, Domingo Petrusi, Pascual Giuliani, Luís Grosso y Garrone^{J32}. Para completar la historia, en el recién mencionado remate judicial, el algo menor cuadrante noroeste -cuatro lotes, uno de ellos como una especie de oreja en el rincón noroeste de la suerte H28 apenas al sur de Los Corralitos de los herederos de Nash^{G62} se vendieron a Luís Urdaniz (=Urdañiz) por unos 50 pesos la hectárea formando la parte norte de la colonia La Juana^{abj}. En mapas catastrales de la misma época se lo encuentra a Luís Urdaniz como dueño de campos en Santa Fe -lo era de uno próximo a Florencia, norte de la provincia, ver G62-, La Pampa y San Luís. A mediados de 1907 Juan Benitz^{G61}, website juan benitz diary, le ofreció a Urdaniz, Buenos Aires comprar las mas o menos 2.114 hectáreas, por 65 pesos la hectárea pero con la intención de revenderlas; en diciembre 1907, Benitz habiéndose demorado en juntar los fondos necesarios, ‘arregla’ por 60 pesos la hectárea. A comienzo de 1908 la venta se atrasa porque los hermanos Gibson le estaban haciendo un pleito a Urdaniz. A mediados de 1908 pareciera que Benitz estaba por comprarle el campo a los Gibson, pero lo mas probable es que finalmente desistió. En el mencionado plano borrador de 1914 y en un plano de 1919 preparado por el agrimensor R. A. Warner en conexión con la venta del cuadrante noreste por los Nottebohm, el cuadrante noroeste de la suerte H28 figura como propiedad de Garrone hermanos^{I32}. En el mapa De Santi 1966 todavía figuran varios Garrone como dueños.

Según una tradición oral los Nottebohm vendieron su cuadrante noreste de la suerte H28 porque les quedaba muy lejos de las estaciones Médano de las Cañas^{abj}, y de Justiniano Posse^{F84} -una línea férrea que iba a cruzar su campo nunca se materializó^{H29}- y porque precisaban capital líquido para hacerle mejoras a las estancias La Maya^{G26} y La Bélgica^{I31} incluyendo La Sección^{abj,I30}. Habrá contribuido también el hecho que hubo por esos años una crisis agroeconómica. Al mencionado triangulito -que por varios decenios contuvo a un popular boliche Monte Molina, ver mapa Igm 1950; mi padre solía comprar allí cigarrillos Phillip Morris o Lucky Strike aparentemente importados a contrabando, pero de los que también se decía que eran realmente fabricados clandestinamente en Avellaneda, Buenos Aires; si no había importados se conformaba con rubios nacionales Wilton o Jockey Club- lo habrán vendido porque había quedado separado del campo al sur que sigue por el camino que va de Justiniano Posse a Monte Maíz. Cruzaba el arroyo Saladillo por un vado que se ubicaba algo al sur de la medianera entre las mitades norte y sur de la suerte 28. Alrededor de 1880 parece que circulaba por ese camino una mensajería entre Bell Ville y Alejo Ledesma: Monte Maíz, 50 Años, p. 6. Cuando había creciente se cruzaba el arroyo en un bote a

remo. Recién en 1936 se construyó el todavía existente y ya mencionado puente Monte Molina, así llamado por ubicarse próximo al casco de la antigua estancia de Goodricke y Seymour^{H29}.

Continuamos ahora con la historia de la **mitad sur** de la suerte 28. Se recordará que en 1888 por compra a Diego Speir, Jacobo W. Ricketts quedó dueño de esta última mitad. En 1889 Ricketts declaró que la compra a Speir la había de facto hecho en condominio por partes iguales indivisas con Guillermo White: registro 3, folio 546. Se podría tratar del ingeniero G. White (*1844 -⁺1926) quién trabajó para los ferrocarriles y construyó el puerto de Bahía Blanca. Una estación ferroviaria en ese puerto está nombrada en su honor (Herrero, Índice Biográfico; Udaondo, Estaciones, p. 172). El puerto de Bahía Blanca se presta para buques de gran calado y es el cual por el que desde 1920 en adelante se realizó una mayor parte de la exportación argentina de granos^{B101}. O mas probablemente podría tratarse del William White (*1853, Pittsburg, Estados Unidos) quién en el censo 1895 figura alojándose en el mismo hotel porteño con Teófilo y Vincent Ricketts^{I30} y también Juan (A.) Thome^{G26}. Pero en el mismo año 1889, unos pocos meses más tarde, White le vendió - registro 3, 1890, folio 547v- a Ricketts su parte -le habrá servido a White como colateral para una pasajera deuda- quedando Ricketts como único propietario.

Cuando ^{I1}Jacobo W. Ricketts falleció^{abj} de acuerdo a un testamento hecho en Montevideo en 1893 dejó 1/5 de sus propiedades a su esposa Alicia Bulhao Upton de Ricketts y los otros 4/5 por partes iguales a sus 10 hijos: ^{I10}Vicente Frederick, ^{I11}Alice Maud, ^{I12}Walter Thorne, ^{I13}Henry Upton, ^{I14}Florence Annie, ^{I15}Herbert Eustace, ^{I16}Ernest (Eustace), ^{I17}Sydney Wilcox, ^{I18}Emily y ^{I19}George Gerald Thorne Ricketts: registro 3, 1903, folio 98. En una repartija judicial en 1897 -que siguió a la mensura judicial aprobada, departamento Unión, número 49, 5.068 hectareas de herederos de J. W. Ricketts- se adjudicó toda la mitad sur de la suerte H28 al condominio de la viuda Alicia B. U. de R. (domiciliada en el hotel Fenix (=Phoenix^{F22}), calle San Martín (y Córdoba), Buenos Aires; allí también paraba Ricardo Güiraldes, el autor de Don Segundo Sombra, cuando de visita en la capital argentina), la hija Emilia (*~1864, Inglaterra), soltera, domiciliada allí mismo, y los hijos Sidney Wilcox R. (*1876, Inglaterra -⁺1956), soltero, residente en Ouchy, Lausanne, Suiza) y George Gerald Thorne R. (*1880, Flores, Buenos Aires, ^o1903, Londres, Rosa Dorothea Reineck von Ravensberg; ambos eran actores residente en Londres). Los demás hijos de Jacobo y Alicia parecen haber sido adjudicados otros campos que no se especifican. Sea como sea, los nombrados después de unas correcciones de agrimensura que Rodolfo A. Warner, actuando por orden del juez, encontró necesarias y que asentaron en la citada mensura, se repartieron el campo en cuatro lotes ubicados uno al lado del otro de este a oeste. Alicia B. U. de Ricketts, representada por Carlos Lockwood y cía. -la compañía en cuestión solo era un Carlos Manifold (*1863, Inglaterra, soltero, comerciante)^{I30}; en 1911 C. Manifold -junto con H.(ilary) H. Leng^{M16}- era director de una Gresham Life Assurance, Buenos Aires: Rewiew River Plate 10.3.1911; figuró como miembro del Club de Residentes Extranjeros, Buenos Aires en 1918 y 1921- en 1905 vendió su franja mayor, el escaso cuarto sureste de la suerte 28 a Arturo y Teodoro Nottebohm. Los hermanos Nottebohm se comprometieron a respetar el contrato de administración que Alicia B. U. de R. conjuntamente con sus hijos tenía celebrado desde 1891 con Francisco Higham y Guillermo C. Vincent hasta que terminaran en 1906 y 1907 los contratos de arrendamiento con colonos sin que se diga como estos se llamaban. La fracción comprada por los Nottebohm contenía un pequeño alfalfar con un edificio que se ubicaba a aproximadamente un kilómetro al estenoreste del actual (2012) casco de La Sección. La fracción inmediatamente vecina al oeste era una angosta franja perteneciente a la hija ^{I18}Emilia Ricketts. El largo del línea limitrofe con esa franja que en la escritura -de acuerdo a un plano que los 'ingenieros' Higham y Vincent habían hecho para la vendedora- se decía ser 5581,36 metros resultó ser 5915,60 metros cuando la midió el agrimensor de los compradores, Nicolás D. Walsoe, Buenos Aires sin que el error alterara las superficies o la geometría de los terrenos de los Nottebohm y de Emilia Ricketts. Este error se rectificó en una segunda escritura igualmente labrada en Córdoba en 1905. En 1907 Arturo y Teodoro N. transfirieron lo comprado, junto con sus otros campos, a La Bélgica Sociedad Anónima^{G26}. La correspondiente escritura sigue listando a Emilia

Ricketts como vecina al oeste. Es notable de que el plano borrador de 1914 concerniente al cuadrante noreste de la suerte H28 marca a Francisco Higham como vecino al sur, cuadrante sureste de la suerte H28, incluyendo al parecer la franja de Emilia R. que no figura mas: será que La Bélgica S. A. había entretanto comprado también a esa franja y que conjuntamente con la anteriormente comprada a la madre ⁽¹¹⁾Alicia R. se la arrendaba a F. Higham ?. El hecho es que de acuerdo a la escritura por la cual en 1941 La Bélgica S. A. transfirió sus propiedades a Nottebohm S. A. especifica que ¹¹⁸Emily (Katherine =Kate?) Ricketts (*1869, ^oHerbert Ricketts?) en 1908 - escribano Roberto Figueroa, registro 42, 28.4 1908, folio ??- a vendió sus 953 hectáreas a La Bélgica S. A.; una E. R. todavía soltera viajó a la Argentina en 1914, ver website findmypast; pero hijos Ricketts lo hicieron ya alrededor de 1900: en 1917 aparecen Herbert Ricketts y esposa alojándose en el Grand Hotel, Buenos Aires. En el plano de La Sección 1921 las dos franjas aparecen fusionadas perteneciéndole a La Bélgica S. A., sin traza alguna de una medianera. El mapa De Santi 1966 sin embargo insinúa con una rayita punteada que hubo de hecho una juntura de dos fracciones separadas. Acerca de la parte sur de La Sección ver I30.

Los hermanos ¹¹⁷Sydney y ¹¹⁹George Ricketts con sendas franjas al poniente constituyendo el escaso cuarto suroeste de la suerte H28, también deben haberlas vendido al poco tiempo. En 1903 Sydney W. Ricketts vendió a su primo ²¹Vicente H.(enry) Ricketts^{G62,I30}: registro 3, folio 118; George R. debe haber hecho lo mismo, aunque un plano Santa Emilia 1911^{I30} lo deja algo en duda. En 1905 Lockwood y compañía, Emilia, Sydney Wilcox y Vicente H. Ricketts escrituraron una aclaración acerca de un campo, pedanía Ascasubi, departamento Unión: registro 3, folio 937. En el ya citado plano de 1921 las fracciones indudablemente forman parte de la ya mencionada colonia La Juana que así ocupa completamente la algo escasa mitad oeste de la original suerte 28, incorporando también el escaso cuarto noroeste de la misma suerte que L. Urdaniz le comprara a los Gibson. En el mapa Yori 1924 la colonia La Juana figura tal cual sin que se aclare de quien es. Como de acuerdo a un plano esquema de 1914 la parte norte de ese campo figura como perteneciéndole a Garrone hnos.^{I30,I32}, supongo que toda la colonia La Juana era de ellos; hubo de hecho una Juana Garrone^{H71}. El Anuario Kraft 1919 lista a M.(iguel) A.(ngel) y F.(rancisco) Garrone ganaderos, La Fortuna^{I30} y (La) Santa Juana, Médano de la Cañas. Pero a diferencia de la parte norte de La Juana, el mapa De Santi 1966 ya no indica ninguna fracción de la parte sur como perteneciente a personas de apellido Garrone.

Paréntesis: Jacobo (=Jacob) Wilcox Ricketts^{Lini} (*1836, Westbury on Trym, Bristol, Gloucestershire -⁺1895, Richmond, Surrey, Inglaterra; ^o1863, Buenos Aires, Alice Bulhao (=Bulcor) Upton, *1846, Buenos Aires, nacionalidad brasileña: website argbrits howat), fue un conocido administrador, corredor y propietario de campos que actuó en el Uruguay y la Argentina. Ricketts junto con un mr. ?. Leared administraban varias estancias uruguayas propiedad de un mr Jackson: Mulhall, Handbook 1875, p. 354. Míguez, Tierras, p. 38 lo menciona a J. R. administrando estancias de Darbyshire y Liebig en el Uruguay en 1893. Charles Darbyshire (*1835, Inglaterra, [→]1852, Argentina, ^o1861, Buenos Aires, Eliza Black, [→]1869, Inglaterra; Eliza era hija de Diego (=James) Black, ⁺1876, dueño desde 1840 de la estancia Las Cabezas, departamento Gualeguay, Entre Ríos: Míguez, Tierras, p. 38) fue un exitoso comerciante y hacendado que actuó en la Argentina y el Uruguay y que cuando se retiró bastante rico escribió un entretenido libro acerca de sus aventuras platenses. La compañía anglogermanoamericana Liebig^{H29} era productora del famoso extracto de carne Liebig ideado por el químico alemán Justus von Liebig (*1803 -⁺1873), uno de los fundadores de la química orgánica^{F22}. En 1878 Jacob Wilcox Ricketts escritura la venta de unos campos a Bernardo (P.?) de Iturraspe^{Lini}: registro 4, 765v; según una escritura de 1884 en el registro 1, Jacob Wilcox Ricketts vendió un campo en el departamento San Justo, Córdoba. Alrededor de 1885 tenía campo en el sur de Córdoba, Míguez, Tierras, p. 63 que se vendió en 1898. Además poseía campo en el sudeste de la provincia Buenos Aires, mapa Warner 1898 y también en la entonces gobernación La Pampa: Argentine Pastoral Association, Míguez, Tierras, p. 211. En 1882 J. W. Ricketts y su señora Alice residían en San José de Flores, provincia Buenos Aires. Era junto con

Guillermo Vincent R.¹³¹ un hermano de ³Theophilus Thorne R. (*1831, Clifton, Bristol, Gloucestershire -⁺1924), quien en 1851 fue censado en las Falklands (=Islas Malvinas) -era cuando la Falkland Islands Company se hizo cargo de los campos de Samuel Fisher Lafone¹³³- y en 1875 administraba la famosa y progresiva estancia Bichadero, Paysandú, Uruguay, 10 leguas cuadradas que originalmente fundada por un mr. Robert Young asociado con Alexander (=Alejandro) Stirling (*1790, Escocia-⁺1858), ebanista, que les pertenecía entonces a accionistas británicos (=Liebig Meat Extract Co.): Mulhall, Handbook 1875, p. ???. De 1881 en adelante figura censado cerca de Southhampton, Inglaterra. Los tres, y dos mas eran hijos de Frederick Ricketts (*1779, Bristol -⁺1851, Bristol, [∞]1817, Anne Marie Purnell Thorne, *1796 -⁺1872), magistrado (=juez) fueron censados en 1??? en el condado Gloucestershire, Inglaterra, dueño de propiedades y de acciones; Theophilus, William y Jacob eran respectivamente sus 3er, 4to y 5to hijos sobrevivientes: comunicaciones 2006 y 2007 de David Pott, Cheltenham, Inglaterra. En 1895 Teófilo (T.) R. junto con su hermano (W.) Vicente R. fue censado en un hotel céntrico, Buenos Aires. Un Theo. J. Ricketts, Margarita, Santa Fe y un W. Vincent Ricketts, Nueva Palmyra, Uruguay figuran contribuyendo a Bruner, Locust report, 1898, p. 96. En 1884 figura en el website Benitz un agrimensor Ricketts visitándolo a Alfred Benitz en su estancia cerca de Reconquista, Santa Fe^{G61}; probablemente era el Enrique F. Ricketts (*1867, inglés) censado en 1895 en el departamento San Javier, Santa Fe como ingeniero civil, es decir el Harry (=Enrique) Falkland (=Malvinas) Ricketts, *1870, Montevideo, hijo de Teophilus R. (ver censo inglés 1881) pasándose como siendo ya de algo mas edad. En el censo ingles de 1881 ³Theophilus (Thorne?) R. (*1832, Clifton, Gloucester, [∞]Henrietta C., *1842, Clifton; hijos Edith L. *1863, Clifton, (Theophilus) Frederick Walter *1866 Montevideo, Uruguay -⁺1940, Devon, Inglaterra; Harry F.(alckland), *1870 Montevideo y Seymour T. *1875 Montevideo) viviendo en Hill Lane, Millbrook, Hampshire, Inglaterra, el padre siendo listado como ‘farmer in South America’. Incidentalmente en Clifton, Bristol, se ubica el famoso puente colgante que atraviesa el río Avon, diseñado por el legendario ingeniero Isambard Kingdom Brunel (*1806 -⁺1859) e inaugurado en 1864. Schiele, Short history, p. 47 y 49^{N41} menciona alrededor de 1880 a hermanos William y Vincent (=Jacob y William?) Ricketts, el primero administrando entonces la recién mencionada estancia Bichadero de la compañía Liebig y el segundo en sociedad con un señor Reid (=Read?) queriéndole vender un campo de inferior calidad al oeste de Italo^{G26} para el que tenían boletas de ubicación, certificados que habían sido expedidas por el gobierno nacional a razón de 500 pesos oro (=patacones) por legua cuadrada en 1878 para financiar la Campaña al Desierto del general Julio A. Roca: debe ser el mismo campo del que Miguez, Tierras, p. 62 dice, mal-ubicándolo en San Luís, que ?. Walker le compró a Jacobo Ricketts. En 1891 James (=Jacob?) W., Alice y Emily Ricketts fueron censados en el (Cecil’s?) Grand Hotel, Strand, Londres, pero por lo menos él debe haber vuelto al Uruguay porque el arriba mencionado testamento lo labró en Montevideo en 1893.

Paréntesis: Guillermo (=William) Conrad (=Conrado) Vincent (*1861, Orsett, Essex Inglaterra -⁺1946, Inglaterra [→]1888, Argentina, [∞]Ada Mary Vincent, *1868 -⁺1930, Inglaterra; mi sospecha de que era un hijo natural del William Vincent Ricketts recién citado debe ser falsa ya que David Pott, Cheltenham me comunicó 2006 que encontró en un website genealogy que los padres de un William Conrad Vincent fueron John Greenham Vincent y Elisabeth Vincent de Vincent) merece una mención por separado ya que figura en repetidas ocasiones en esta Reseña^{E24,G27,H29,I31}. Su hijo Phillip Conrad Vincent (*1908, Fulham, Kent -⁺1979, Ashford, Middlesex, fue el fabricante de las famosas motocicletas Vincent HRD, Stevenage, Inglaterra, 1928-1956: website wikipedia phillip vincent; mi padre Pablo D.^{G26} hacia 1932 tuvo una motocicleta hasta que se dió un ‘flor de porrazo’ en un guadal, pero era una Harley-Davidson); una hija Gwendolin Maud Vincent figura junto con Phillip y su padre como co-dueña de la estancia El Cogote^{H29}; hubo también otra hija Marjorie Vincent; una de ellas tuvo una agencia vendedora de motocicletas en Buenos Aires. Guillermo C. Vincent fue censado en el departamento Unión, pedanía Bell Ville, sector rural en 1895 como soltero y hacendado. Por un tiempo en esa epoca fue mayordomo de la estancia El Carmen, Bell Ville^{E24}, después fue dueño de una estancia La Britannia^{I31}, Monte Maíz, y una estancia Hollis^{G27}.

Se hizo conocido cuando hacia 1945 le sirvió de informante local en Bell Ville a Justo P. Sáenz, el traductor y anotador del libro Seymour, Poblador, quién nunca se arrimó hasta la escena central del libro, la estancia Monte Molina. En el previo pasaje G. C. Vincent aparece como contratado hacia 1900 -en sociedad con Francis Higham- a administrar la explotación de campos de dueños ausentes, él mismo siendo un residente en Médano de las Cañas (=Wenceslao Escalante). Existe una escritura en el registro 9, 1900, folio 157 por la que Francisco Higham confirió un poder general a Guillermo C. Vincent. En 1906 Guillermo Vincent, junto con un Clifford Leach quién tenía una trilladora, ambos figuran como socios honorarios del Centro Unión Cosmopolita de Médanos de las Cañas (=Wenceslao Escalante): Tejada, Escalante, p. 132 y 214. El Review River Plate 20.5. 1922 reporta una visita a los campos en Monte Maíz de W(illia)m. C. Vincent, ‘el conocido valuador de propiedades’, y menciona elogiosamente sus seleccionados vacunos y buenos alfalfares. Más tarde Vincent parece haberse dedicado a comprar y revender campos, nunca poseyendo, por lo que puedo juzgar, más que unos pocos cientos de hectáreas a la vez, algunas mismo arrendadas a otros. Una tradición oral que recuerdo, mantenía que por muchos años también había trabajado como revisador de hacienda para el frigorífico Swift, Rosario, fundado (o adquirido?) por capital norteamericano en 1907. Estos personajes en los años ’20 a ’40 viajaban por el país inspeccionando hacienda -sobre todo novillos terminados, es decir gordos- y juzgando su calidad, base sobre la cual el frigorífico hacía ofertas para los animales en pie, es decir vivos. Cuando los frigoríficos comenzaron alrededor de 1950 a pagar por las reses clasificadas al gancho, es decir después de faenadas o a comprar lo que los productores ofrecían ‘a plaza’ en los mercados de hacienda en las grandes ciudades, el oficio de revisador desapareció. Don Guillermo creo que entonces pasó a operar como comisionista de hacienda y tierras lo que lo hacía un habitué de las ferias ganaderas de la región. Lo cierto es que era un manantial de información campesina local: mi padre acostumbraba esquivarlo por considerarlo demasiado chismoso. Gustaba encontrarse con sus ‘croonies’ (=compinches) para tomar un trago y jugar a los dados en el bar Kuss, Bell Ville, que es donde Sáenz^{arr} debe haber dado con él. Alrededor de 1953 conocí a un señor inglés de bastante edad y muy rengo cuando viajando en el mismo ómnibus de una empresa Canals desde Monte Buey hacia Bell Ville. me parece recordar de que se dijo que era don Guillermo Vincent y que residía en Villa Eloisa (=Elisa), un villorrio de unas pocas casas a unas dos leguas al sur de Leones^{E104} y de que era solterón; sería alguna relación del ya fallecido William Conrad Vincent ?; hubo opinión entre los pasajeros que era un pariente del constructor de las motocicletas inglesas Vincent, pero eso no era correcto, ver abajo !. Incidentalmente, la arriba mencionada empresa Canals -de unos srs. Cesarini- uniendo Canals -vía Benjamín Gould, colonia Bremen, (colonia Bismark), Monte Maíz, Monte Buey, (Monte Leña)-



La piedra fúnebraria de los Vincent en Horndon on the Hill, Essex, Inglaterra.

con Bell Ville con un colectivo entre los años '50 y '70 imitaba a una mensajería que con una volanta había hecho un parecido recorrido en los años 1900; era una de la muchas mensajerías de la época, algunas subvencionadas por la Nación, muchas completamente privadas: Ferraro, Colonización, p. 103. El English Directory 1913 lista a Higham y Vincent, estancia Las Liebres, Bell Ville, una estancia en La Pampa y agrega Reconquista 50, Buenos Aires. El socio de G. C. Vincent, Frank (=Francisco) Higham (*1865, Londres -⁺1937, Buenos Aires, [?]1882, Argentina, ^o1902, Bertha Schreiber *1879 -⁺1950, Buenos Aires, sobrina de Juan Benitz^{G61}), fue, como lo anunciaba él mismo en la guía comercial Hombres 1917, un administrador y corredor de estancias. Además se ocupó de agenciar hipotecas^{F22}. Alfred Benitz, su hermana Josephine estaba casada con un Schreiber, menciona encontrándose con Frank H. en Buenos Aires en 1920: website benitz, p. 5; acerca de otros Schreiber, ver B136 y E86. Un Maurice Higham fue censado en el departamento Unión en 1895: website neil hampshire. El English Directory 1923, p. 91 tiene a Higham, ?????? and Co. como dueña de una estancia en General Acha, La Pampa; el Anuario Kraft 1929 lista a Francisco Hignam (=Higham) con una oficina en Reconquista 268, Buenos Aires.

La **suerte 71** fue mensurada (administrativa, Unión, número 14, Las Sepulturas) por la comisión Topográfica encabezada por Albano M. de Laberge en 1864 partiendo del lindero noreste de la suerte I72, noroeste de la suerte I30 y suroeste de la suerte H28 procediéndose al norestenorte hasta dar con el lindero noroeste de la suerte H28 y suroeste de la suerte G61; de allí se procedió al oeste cruzando un camino de la Conanita a Frayle Muerto y a las 2 leguas, 34 cuadras y algo se plantó un palo de algarrobo que constituyó el lindero noroeste de la suerte H71. Procediendo dos leguas rumbo al sur se dio con el lindero noroeste de la suerte I72; yendo de allí al este se dio con el punto de partida. Quedaron encerradas por el perímetro 4 leguas 820 cuadras cuadradas con varias lagunas entre ellas una de la Conanita, otra de las Sepulturas y una, junta a una isleta de monte, del Espinillo. Romero y otros, Baldissera, p. 37, lo tiene a Federico Srrond y hermano como habiendo comprado al fisco en 1866 la suerte H71; el mapa Laberge 1867 la indica como propiedad de Seward. Se trata en ambos casos de los hermanos Fredrick S. y John S. Sword (=sable)^{F21,F22}. En el Archivo Histórico, Córdoba se guarda la escritura labrada por el escribano Carlos M. Valladares en 1866, registro 2, folio 96, por la que Federico S. Sword, Juan S. Sword, ambos vecinos del departamento Unión, y Adolfo von der Wall adquirieron en remate público del fisco la suerte 71, 4 leguas, 820 cuadras cuadradas por 5.012 pesos bolivianos, correspondiéndole a A. von der Wall el 1/3 sur del campo. Villafañe, Economía, p. 77, lo tiene a J. S. Sword como 'comerciante inglés de Buenos Aires' comprando 4 y algo legua cuadradas al fisco en 1866. El The Standard, 25.7. 1866, menciona a los Sword como habiendo comprado una tal superficie en la zona de Fraile Muerto. Romero y otros, Baldissera, p. 37 parecen confundir a Srrond (=Sword) con Stow, el S. de R. A. Seymour que era dueño de la estancia Los Chañaritos^{G62}; los Sword en esa época residían apenas dos leguas al sur de Bell Ville. La mensura judicial^{abj} confirma que en 1866 los hermanos Sword compraron la suerte con 2/3 plata de ellos y 1/3 plata de Adolfo von der Wall. En 1891 durante la mensura judicial de las suertes 88, 131 y 62 Guillermo (=William) Renny presentó una escritura de 1866 por la que el fisco vendió a Federico Sword y hermano y a Adolfo von der Wall la suerte 71; también presentó otra escritura -registro 3, 1880, folio 554v- por la cual Federico y Juan S. Sword le habían vendido a él su parte de la H71 y otra escritura mas de 1882 por la cual Paulina Riemann, viuda de von der Wall le vendió la otra parte de la suerte H71. Antes, en 1880 Enrique Poerzler -apoderado de las señoras von der Wall- le arrendó (un campo) a Guillermo Renny y Juan M. Garro: registro 2, folios 1025 y 1028. El registro 1, 1882, folio 279, escribano Ponciano Gallegos, de hecho registra la compra del campo por G. Renny a P.(auline) Riemann (viuda von derWall) de Vibrans^{I47}. La Compilación Leyes 1908, p. 386 en conexión con la venta de pequeños lotes sobrantes fiscales menciona como vecino a Guillermo Remi (=Renny), propietario de la suerte H71. Una copia de parte de una escritura datada 1914 en posesión de Blanca Duppa^{G62}, Rosario, aclara que Guillermo Renny hubo la totalidad del campo El Espinillo en dos fracciones, una por compra a los señores Federico y Juan Sword en 1880, y la otra por compra a Paulina Riemann (e hijas?) -un Riemann varón aparece como propietario de terrenos en Embalse Río Tercero: Biolé, p. ??-, viuda de Adolfo

von der Wall, en 1882; en 1884 se le expidió a G. Renny una copia de la arriba citada escritura. Acerca de los Riemann-von der Wall ver Gqq y J33. Los mapas Revol-Galindez 1883 -en este mapa la suerte incluye un paraje El Espinillo- y el mapa Warner 1898 lo tienen a Guillermo (=William) Renny^{F85,F96} como propietario de toda la suerte H71. Existe además una mensura judicial aprobada, Unión, número 11, 1884, suerte 71, serie A, El Espinillo, 12.211 hectáreas (\approx 4 leguas 820 cuerdas cuadradas), propiedad de Guillermo Renny. Los vecinos eran al norte los menores Nash^{G62}, Danni (=Daneri^{G62}) y Stow^{G88}; al este D.(?) Spiers^{H28} y T. Gibson^{arr}; al oeste comprimida a una angosta franja rotulada 'integración' de la suerte H70 (o H71?; un sobrante compensación para una franja norte ?) y mas allá al poniente la suerte H70 de J. Batti(/y) o T. Thomas^{abj}; al sur T. Laurie; la suerte incluye al casco Los Espinillos con un potrero, un aislado mangrullo, un laguna Las Tamberas, y (unos puestos?) Los Tasis, El Milagro y Las Vívoras. Guillermo Renny figura como propietario de la suerte H28 en el plano catastral 1896 de Los Algarrobos^{G61} y los más tardíos planos catastrales que incluyen a esta suerte. El campo se llamó **estancia Los Espinillos**, muy antiguamente también conocido como Los Tásis^{I28}, aludiendo a la enredadera de los alambrados con unos frutos que con patas de palitos -mejor, de escarbadientes!- le hacían de chanchitos, vacas y caballos de juguete a los chicos(as) del campo. Recuerdo que mi hermana Antonia y su amiga Magdalena, La Guasuncha^{G26}, hacia 1940 eran entusiastas creadoras de refinada hacienda de juguete a base de tásis y palitos, o mejor escarbadientes; cuando Magdalena se entretenía demasiado como hacendada y no le ayudaba a tender la mesa, su abuela doña Cleta, cocinera de los peones y falta de una pierna, a los grito revoleaba su muleta y se la tiraba con buena puntería causando muchas veces grave mortandad entre la hacienda de tásis. Los frutos del tasis en algún momento se consideraron como una fuente económicamente viable del látex de caucho: revista La Chacra alrededor de 1950. En el mapa Chapeaurouge 1901 la suerte H71 todavía figura como de Guillermo Renny.

Paréntesis basado principalmente sobre datos provistos 2005 por Ana María Renny, Rosario, por intermedio de Blanca Duppa, Rosario. William (=Guillermo) Renny, nació en probablemente en 1849 en Danevale Park, cerca de Castle Douglas, Escocia; sin embargo el website findmypast lo señala nacido en ese año en Edimburgo. Llegó a la Argentina hacia 1869, posiblemente con la tanda de colono que trajo Edward Matthew Stow, G62, a fines de ese año y que por lo tal no llegaron a figurar en el censo de 1869. Existe una fotografía de la época en la que aparecen William Renny, Alured Duppa^{I72}, King (=Fred A. King^{F22?}), Fisher (=George Fisher^{F84}), Cogan (=Robert Cowan, [∞]I Isabella ???, *1842, Inglaterra -⁺1881, Rosario, [∞]II 1900, Dorothy Ann Donaldson, él firmó la carta Winkler 1867^{J32} o (Herbert =Heriberto) Cobham^{CBellV} -a él Jorge Fisher en 1879 le vendió un terreno^{F84}- quien aparece como residente en Bell Ville en la lista Sama 1876; fue un municipal en Bell Ville en 1877: Villarroel, Bell Ville, p. 359; en 1885 se lo nombró secretario del jefe político del departamento Unión: Leyes, 9.1. 1885), McCrick (=James McCrie^{E24}) y Hodair (=Stephen Hotham^{G65?}). William Renny se juntó con Mercedes Garay (Carranza) (*1856 o 1850, Villa Dolores -⁺1927, Bell Ville; su hijo Santiago Renny, estanciero^{abj}, quien denunció su fallecimiento declaró no saber de quien era viuda!). Un hermano de William, Edward Du V. Renny también vino a la Argentina, pero regresó a Inglaterra hacia 1895, Los Quebrachos^{G62}; sin embargo en 1893 Guillermo Renny, soltero, pedanía Ascasubi, le confirió un poder especial a Eduardo (du V.) Renny para que le solucionase un 'lio' bancario: registro 9, folio 316. Parece probable que los hermanos Renny primero arrendaron la estancia La Lagunita^{F98} al noroeste de Ordóñez ya que Villarroel. Bell Ville, p. 287 dice que sus fundadores fueron los Renny, aunque los mapas y documentos catastrales indican como dueños de la suerte F98 a otros. Sea como sea, en 1880 William Renny compró a los hermanos (o un hermano?) Sword 4.440 hectáreas y en 1882 otra fracción de 4.000 hectáreas a la viuda Riemann von der Wall; estas superficies serían 1/3 de los Sword y el 1/3 de von der Wall, faltando otro 1/3 de los Sword para completar aproximadamente las 12.212 hectáreas. William Renny tuvo ocho hijos: ¹Mercedes (*1887), ²Santiago (*1881), quien figura como estanciero residente en El Espinillo cuando se casó en 1904 con Francisca Matterson (*1883, Bell Ville^{F22}), cuando en 1911 Juan E. Benitz le alquiló una legua cuadrada de pasto fuerte por 6 meses a 7.500


pesos para la hacienda de El Victoriano^{F84} afectada por una severa sequía, y cuando denunció la muerte de (su madre) Mercedes Garay Carranza en 1927; también figura como uno de los fundadores del Club Social de Bell Ville en 1907 y como miembro de la Sociedad Rural de Bell Ville en 1912: Foglia, Benitz, p. 121, ¹³Francisca Concepción, casada de Matterson^{F22}, *1882, Bell Ville), ¹⁴Guillermo (Eduardo?, *1882, ∞1908, Juana Garrone^{J32}, padres de Ana María Renny^{arr}), ¹⁵Eduardo (*1884, Bell Ville -⁺1885), ¹⁶Roberto Manuel (*1886 -⁺1890), ¹⁷Juan Jorge (*1888 -⁺1945, Bell Ville, ∞1910, Nigelia Amaya o Beltrán^{H29}; el certificado de defunción de J. R. dice que él era hijo legítimo de Guillermo (=William) Renny y Mercedes (Garay) Carranza) y ¹⁸Augusta Isabel Renny (*1891). En 1891 William Renny le compró a C.(ornelio?) Casas^{Dbb} una chacra (llamada Belgrano?) situada al norte de Bell Ville^{BI} que fue pagando por cuotas como asentó en un cuaderno de contaduría 1890-1892 que Ana M. Renny, Rosario todavía conservaba; habrá pasado a residir en esa chacra cuando se retiró. Pero en el cuaderno también están registrados, entre otras cosas, pagos por compras de maíz a Alured Duppa, por compras de materiales agrícolas a (Aguiles) Chiesa y (Pedro) Máspoli, Rosario^{E86}, pagos al colegio inglés (Isaac) Newell (*1853, Stroud -1907, Rosario), Rosario, sus hijos educándose allí -el colegio que dio origen al todavía existente club de fútbol Newell's Old Boys^{F83}- y a un colegio de religiosas en Córdoba al que asistía su hija Mercedes. En 1894 Guillermo Renny testó ante el escribano Ignacio Marchand, registro 9, folio 276 cuando convaleciendo en su casa. Figura como protestante, 45 años, nacido en Edimburgo. Sus herederos por partes iguales fueron cinco -a ¹³Francisca le habrá entregado su parte de la herencia como dote cuando se casó- sobrevivientes hijos naturales que había reconocido en 1892^{arr}: ¹¹Mercedes (*1877), ¹²Santiago (*1881), ¹⁴Guillermo (*1882), ¹⁷Juan (*1888 -⁺1945, Bell Ville) y ¹⁸Augusta Isabel (*1891); legó a la madre de sus hijos, Mercedes Garay (Carranza?) la casa en la que vivía y 1.000 pesos oro sellado, a su hermano Eduardo^{G62} 300 vacas al corte, a su hermano Arturo Renny, Escocia, unos dineros y muebles que tiene en Escocia, a su cuñado Juan Lason? (=Leason?) Gray, 50 libras de su seguro de vida; como albaceas para su bienes argentinos nombra a Arturo H. K. Matterson^{F22}, Federico Gilpin^{G62} y Enrique (=Henry) Duppa^{G62}; para bienes ingleses nombra a su cuñado J. L.? Gray; como testigos firman Arturo H. K. Matterson, Amadeo Quiroga y Guillermo Vincent^{H28,H29}. Citado por el juez dr. L. Ortiz, Córdoba, Guillermm Renny apodera en 1895, a José del Viso, Córdoba para que lo represente: registro 9, 386v. En el Catástro Córdoba, website catastro unión, figura una mensura 1904, número 1, #13500, división de condominio, herederos de Guillermo Renny. Sorprendentemente una mensura 1908 de la suerte I17 marca a Gray hermanos^{I72} como propietarios de por lo menos el esquinero suroeste de la suerte H71.

William R., padre, falleció en Bell Ville en 1898, y fue sepultado en el cementerio de protestantes en Rosario. Vera, Colectividades, p. 35 dice que falleció soltero recién en 1905 con Arturo H. K. Matterson^{arr} oficiando entonces como administrador y tutor de los 5 hijos menores reconocidos que se educaban en un colegio inglés en Rosario. Según la sra. A. M. Renny, Rosario, el tercer hijo, Guillermo Renny, quién tenía entonces solo 16 años heredó 'todo el campo'(?), por lo que el traspaso recién se escrituró en 1914. En 1910, registro 9, folio ??, ¹⁷Juan Renny, Bell Ville, confirió poder especial a su hermano Guillermo Renny para que llevase adelante la donación de un terreno urbano en Bell Ville a la madre Mercedes Garay Carranza; en el mismo año y registro, folio 287 confirió a su hermano Santiago Renny un poder amplio para que se ocupara de todos sus asuntos: Juan Renny (∞Nigelia Beltrán) falleció en 1945 como alcohólico crónico en Bell Ville^{H29}.

En el mapa Peralta 1905 ya son los hermanos (=hijos) Renny y compartes los que figuran como propietarios de la suerte H71. Campaña Agrícola 1908 p. 38 y 1912, p. 32 listan una colonia Espinillo fundada en 1905 por Santiago Renny, propietarios primero Renny hnos. y después varios; acerca de otra colonia Espinillo, ver E102. En 1911 durante una sequía, Juan Benitz^{G61} alquiló una legua cuadrada de pasto fuerte a Santiago Renny, -es decir todo su campo- para pastorear hacienda de El Victoriano^{F84}. En el mapa Registro 1912, plano 2 la suerte H71 aparece dividida en un trapecio noreste de Santiago V. Renny, un trapecio sureste 2.575 hectáreas de Guillermo Renny, hijo, un cuadrado medionorte, 2.576 hectáreas de Juan Renny, un cuadrado mediosur 2.576

hectáreas de Augusta Isabel Renny y una franja oeste 2.706 hectáreas de Mercedes Renny de (Zacarias) Ponce^{H29}; la mitad norte de esta última franja según un plano 1902 guardado en el archivo Torriglia se convirtió en una colonia San Ignacio de I.(gnacio?) Terré^{F64} y J. Rosetti, la mitad sur siendo todavía de Zacarias Ponce. Sin embargo en la mensura judicial 1905 de la vecina suerte H70, figuran como propietarios de esta última franja de la suerte H71: fracción noroeste Juan Bourges -los Anuarios Kraft 1929, 1935, 1941, 1945, 1952 y 1958 listan a la estancia San Ignacio de Juan Bourges, Laborde-, fracción mediooeste de Francisco Georget, y fracción suroeste de Norman Lanyon^{H31}; este último no firmó el acta de mensura por estar ausente en Europa. Mercedes Renny de Ponce le vendió a Norman C. Lanyon: registro 3, 1904, folio 1387. Sin embargo en el plano 1908 de la suerte I17, esta última parte figura como de Gray hermanos¹⁷³. A uno de los Renny, don Guillermo Renny recuerdo haberlo conocido actuando como un muy respetado juez de llegada en unas cuadreras que se corrieron durante una elaborada fiesta criolla celebrada alrededor de 1950 en la estancia La Margarita de los Garrone, apenas una legua al sur del pueblo W. Escalante¹³². En este pueblo Guillermo Renny actuó por muchos años como juez de paz. El Anuario Kraft 1908 tiene a Santiago Renny, El Espinillo y Guillermo Renny, Belgrano, ambos Bell Ville; el Anuario Kraft 1913 lista a Guillermo y Santiago Renny, ganaderos, Belgrano, Bell Ville; el mapa Igm 1950 todavía tiene en el rincón sureste de la suerte H71 a un almacén Belgrano. Los Anuarios Kraft 1919, 1924, 1929 y 1935 listan a Guillermo Renny, Belgrano, Juan Renny, Dos de Mayo^{abj} y Santiago Renny, Espinillo; los Anuarios Kraft 1941 y 1945 solo listan a Guillermo Renny, Belgrano, todos bajo ganaderos, Medanos de las Cañas y a partir de 1945 bajo ganaderos, Wenceslao Escalante. La suerte 71 hoy día (2003) es cortada de norte a sur por la ruta provincial 3. Varios Renny todavía poseían fracciones de la parte que le había correspondido a Guillermo Renny hasta mediados del siglo pasado: mapas Igm 1950 y De Santi 1966; otras fracciones figuran como de Garrones¹³⁰. Una fracción medio norte ubicada al oeste de la ruta es la estancia Dos de Mayo^{arr} de Bresso y cía., acopiadores de cereales en Justiniano Posse^{F22,G131} (Rubio, Justiniano Posse, p. 67), una estancia que también figura en el mapa Voz Interior 1938.

Parentesis: Rubio, Justiniano Posse, p. 22 consigna a Carlomagno hermanos^{abj}, como comerciantes en Justiniano Posse^{Bww,175}. Deben ser parientes de Francisco (=Francesco) Carlomagno, italiano, quién con 'fratelli' (=hermanos) había fundado una comercio de ramos generales en Bell Ville, en



Sección oeste del renglón H según los mapas Laberge 1867 y Chapeaurouge 1901.

1875 y de quién Herrero, Índice Biográfico dice que fue exportador de forrajes y que sus familiares fueron estancieros e industriales en la provincia Córdoba. Vera-Riquelme, Papel. P. 169 enumera a Enrique, Pablo y Vicente como viviendo en Córdoba y Francisco y Felix como viviendo en Buenos Aires y formando una razón social Francisco Carlomagno y hermanos. -registro 3, 1905, folio 2089v- con negocios en Bell Ville, Etruria y San Marcos hacia 1900. Pérez Roldán, Aportes, los dice haber tenido un escritorio en Buenos Aires y sucursales, entre otras mas, en San Marcos y Etruria. En 1907 Enrique, Pablo A. y Vicente Carlomagno figuran entre los fundadores del Club Social de Bell Ville: Foglia, Benitz, p. 120; Villarroel, Bell Ville, p. 310, enumera a los hermanos Francisco (*1852, Agnone, Italia -⁺1939, [→]1873, Argentina [∞]1890, Mercedes M.(ayorga) *1866, Córdoba, censados 1895 en Buenos Aires, él comerciante), Felix (*1854, Italia, [∞]1885, Soila (=Zoila) Figeroa, *1861, Córdoba, censados 1895 en Bell Ville, el comerciante), Pablo (??), Luís (*1863, Italia, Bell Ville, [∞]1887, Elena Puccio, *1871, Santa Fe, censados 1895 en Bell Ville, él comerciante; hubo también un Luís A., *1871, Italia, [∞]1870, Elisabet (=Isabel Zagnilli?), *1851, Italia, censados 1895 en Marcos Juarez, él comerciante), Enrique (???; figura como agente consular italiano en Bell Ville: Argentine Yearbook, p. 90) y Vicente (*1871, Italia, censado 1895 en Tercero Abajo, soltero, comerciante) Carlomagno, todos napolitanos; Camperchioli, Bell Ville, p. 83, dice que Francisco Carlomagno compró un almacén en Bell Ville a Lorenzo Mir^{H69}. Ferrero, Colonización, p. 152 menciona a un poderoso comerciante y hacendado Santiago (??) Carlomagno, Bell Ville, rey de del alfalfa, porque exportaba heno en grandes cantidades, particularmente a Sudáfrica durante la guerra boer^{Anini,D105}; en el mismo sentido Lloyd, Impresiones 1911, p.?? menciona a los hermanos Enrique, Francisco y Vicente Carlomagno, Bell Ville quienes en 1876 fundaron un compañía comercial muy exitosa; los dice poseer dos estancias, Agnone y San Francisco, valor 2.000.000 pesos moneda nacional, sin precisar la ubicación de las mismas. Converso, Mercados, p. 64 lista a hermanos Francisco, Felix, Enrique y Pablo, todos socios de la firma Francisco Carlomagno y cia., departamento Unión; el semanario Unión 24.9. 1908 lista a Francisco Carlomagno, estancia Agnone, como expositor en la 1ra exposición-feria de la Sociedad Rural de Unión, Bell Ville. En 1907 Juan Benitz^{G61} les vendió todo el trigo cosechado a Carlomagno hermanos, Bell Ville: website john benitz. Enrique Carlomagno en 1910 fue vocal de la comisión de caminos del departamento Unión: Foglia, Benitz, p. 126 y fue vicepresidente del Banco Agrícola Comercial, Bell Ville: Estímulo 1.11. 1912; Enrique, Pablo y Francisco Carlomagno en 1913 eran accionistas del mismo Banco: Massei, Estancia San José, p. 9; ver también F22. Según José Lloret, Bell Ville, comunicación 2008, Carlomagno, Rossi y cia. quebraron en 1914 con deudas de casi 2.000.000 pesos. Demo, Ordóñez, p. 149 menciona a un acopiador de cereales Raúl Carlomagno que operaba en Ordóñez durante los años '20. Por otro lado Viel Moreira, Caminos, p. 17 menciona que en 1903 el jefe político del departamento Tercero Abajo, Villa María, criticó a los hermanos Carlomagno, ricos terratenientes italianos -y también al juez de paz de Villa María- porque le hacían propaganda contraria a las libretas de conchabo. Para establecer que no eran vagos los varones humildes por ley debían poseer una tal libreta^{D109}. A estas las expedían los patrones quien las debían que adquirir a las autoridades por un menor gravamen. A los sin libreta se los mandaba a la frontera -esta 'institución' prácticamente cesó de existir en 1880- o eran ocupados con trabajos públicos -de los que había pocos- pero ambos empleos eran muy mal remunerados; ver González de Martínez, Control, quien afirma que ya en tiempos coloniales se empleaba una papeleta de conchabo.

Más al oeste, la **suerte 70** -situada entre los actuales pueblos Ordoñez^{F25} y Laborde- figura vacía en el mapa Laberge 1867. Sin embargo hay una mensura administrativa, Unión, número 4, 1864, acerca de la suerte 70, serie A, Puesto de Rocha, 10.824 hectáreas, rotulada propiedad de Tomás Thomas y también existe la escritura por la cual la mesa de Hacienda cordobesa le vendió esta suerte a Tomás Thomas: registro 2, 1866, folio 112v. La escritura 1864 acerca de la suerte 172 vecina al sur y también la escritura 1866 acerca de la suerte H71^{atr} vecina al este igualmente declaran a la suerte H70 como propiedad de Tomás (=Thomas Thomas)^{130,175,L8}. En el mapa Córdoba 1882 la suerte aparece atravesada por el camino de los Torzales^{G62} e incorpora una laguna

Patos Blancos^{H29}, como así también un p(ues)to de Rocha^{I73}. Tomás Thomas vendió esta suerte a Julio (?=Julia) Parr (viuda?) de Batty^{Asimi}: registro 2, 1888, folio 101. En el contexto del traspaso a Batty de esta suerte -y también parte de la suerte I75?- Thomas Thomas había conferido un poder general a Santiago Temple^{F25}, Córdoba: registro 2, 1882, folio 25v. El mapa Revol-Galindez 1883 efectivamente ya lista como dueño de esta suerte a Juan Bally (=Batty, es el mismo que el de la suerte santafecina An51, María Susana, Santa Fe); la mensura 1884 de la suerte H71^{arr} rotula a la presente suerte como de J.(ulia?) Batty o (T.) Thomas. Según una mensura judicial 1891 de las suertes G62, 88 y 131, la vecina suerte H70 era entonces de Julio Astrada y Felix Carlomagno conteniendo puestos de Rocha y de Angel Córdoba. Hay una mensura judicial aprobada, departamento Unión, número 40, 1895, suertes H70 y I75, total 21.662 hectáreas, propiedad de Julio Astrada, Felix Carlomagno y otros. Una escritura, registro 9, 1895, folio 386v, labrada por el escribano I. Marchand, Bell Ville indica además que el vecino Guillermo Renny^{H71} nombró como apoderado al dr. José del Viso, Cordoba ciudad, para que lo representara en el juicio de mensura numero 40, suertes H70 y I75 de Astrada, Carlomagno y Castellanos. En lo que se refiere a la suerte H70 la mensura explica que en 1889 a Julia Parr^{C77,I75}, representada por Diego (=James?) Begg (*1862, Escocia) vendió a Julio Astrada y Felix A. Carlomagno la suerte 70 serie A: registro 4, escribano Miguel Gaspar Carranza, 1889, folio 1; en el mismo registro, 1890, folio 14 Julia Parr (viuda de Batty, esposa) de Parr^{I75} prorrogó una hipoteca a Julio Astrada (y Felix A. Carlomagno?). En el plano de mensura figuran como vecinos Wenceslao Escalante, G88 al norte, Guillermo Renny, H71 al este, Graciano Jáuregui y Tomás Rodríguez^{An111,E87}, H69 al oeste, y Ricardo Lapage, I73 al sur. Los mapas Warner 1898 y Chapeaurouge 1901 consignan a (Julio) Astrada^{D96,Fmm,I75} y (Felix) Carlomagno^{Bww,I75} como propietarios de la suerte H70. Seguidamente según el mapa Río Achával 1905 la suerte parece haber pasado en parte a ser una colonia propiedad de Juan B. Natta^{F64,G27bis,I45,N30}. Un plano ~1900 acerca de la colonia Natta^{I45} provisto por Rosamaria Martini, San Remo, Italia, 2013, marca a toda la suerte H70 como de Juan Bautista Natta. En el plano 1902 de la colonia San Ignacio^{H71} herederos de J. Natta figuran como dueños de al menos el cuadrante noreste de esta suerte^{abj}. Una mensura judicial aprobada departamento Unión, número 107, 1905, 2.710 hectáreas, parte de la suerte H70, propiedad de Eugenia Perreon de Villaseca, ejecutada por el agrimensor Aureliano Bodereau, describe que Tomás Thomas^{L8} compró la suerte al fisco en 1866 -registro 2, folio 112v- y que en 1888 la enajenó a Julia Parr^{arr}. Como ya visto, esta en 1889 vendió la suerte a Julio Astrada^{Fmm} y F. Carlomagno^{arr} quienes a su vez la vendieron a Leon J. P. Estevenet en 1896. En 1901 Estevenet -a través de su apoderado Víctor Pessan^{Bxx,Dcc,Fnn}- vendió en 1901 a Eugenia Perreon de Villaseca con la venia de su esposo, una legua cuadrada, sureste de la suerte H70, estancia Santa Eugenia, 2.710 hectáreas, lindando al este con la ya tratada suerte H71^{arr}, al norte con otra legua cuadrada vendida -por el mismo Estevenet- a Leon Marrot (=Morras?^{abj}) y Juan B.(autista) Natta -registro 3, 1901, folio 1349- y al oeste con otra legua cuadrada mas vendida -también por Estevenet?- a Juan B. Natta. A esta última legua el plano la muestra dividida entre Constancio Airasca (este) y Andrés Tonelli (oeste). Al cuadrante noreste de la suerte H70 lo muestra dividido entre José Campagnone, José Marne, Bonifacio Theiler, Agustín Canclini, Primitivo Giraldone, Secundina y Cecilia Maurutto, y Santos Manfredi^{C77,I45,K37}, Carlos Giraldone, viuda Reymundo y, sin nombrarlo, el boticario de la estación Paz(!); finalmente al cuadrante noroeste lo muestra dividido entre Pascual y Seferino Marioni, José Guardamagno, Angel Baggini, Felix Baggini, Pedro Giraudo, Carlos Real y Bernardo Audisio. La Compilación Leyes 1908, p. 386 en connección con la venta de pequeños lotes sobrantes fiscales menciona como vecino a Natta, Villaseca y otros como propietarios de la suerte 70. Campaña Agrícola 1908, p. 40 lista a una **colonia Natta** fundada en 1903 por Juan B. Natta^{I45} y propiedad de varios; de hecho J. B. Natta falleció en 1902 y su hermano E. Natta vendió sus bienes hasta 1903. El mapa Peralta 1905 -y parecido el atrasado mapa Córdoba 1924- lo tiene a Villaseca como dueño del cuadrante sureste, a L. Morra(s =Marrot?) y a J. Natta del cuadrante noreste, a varios, a Baggini y a Severino del cuadrante noroeste y a Tonelli y C. Ayrasca (=Airasca =Alyana) dueños del cuadrante suroeste. Existe una mensura aprobada, departamento Unión número 155, 1916, cuadrante suroeste de la suerte 70, 2.712 hectáreas, propietarios Andrés Tonelli y sucesores de

Constancio Airasca; vecinos: al norte Andrés Imaz^{G27,H28}, Juan y Alfredo Baggini, Pedro Giraudó^{E113} y Audissio hermanos, al este Eugenia Perreón de Villaseca, al este suerte H69, Cristóbal Arribillaga y al sur suerte I73, Teodoro y Carlos Mori, señores Priotti y herederos de Luppo. Campaña Agrícola 1912, p. 6 lista a una colonia Airasca (=Ariasca), pero a 6 km (?) de Monte Leña, C63, 800 hectáreas, fundada en 1902 por J. Ariasca, propiedad del mismo. El Anuario Kraft 1908 sin embargo tiene a José Airasca, San José, Bell Ville. El mapa Registro 1912, plano 2 todavía tiene a la mitad norte de la suerte como de Julio Astrada^{Fmm} y F.(elix) Carlomagno; el cuadrante sureste es Santa Eugenia de Eugenia P. de Villaseca (*1871, Francia) -en 1895 fue censada en Marcos Juárez- y el cuadrante suroeste aparece subdividido entre 'sres.' (=seguidores) de Constancio Airasca -el censo 1895 lista un Constanzo Airasca (*1867, Italia), soltero, agricultor, y a una María Airasca de (Juan) Silva (*1872, Italia), departamento Castellanos, Santa Fe- y de Andrés Tonelli (*1860, Italia), Venado Tuerto. Existe una mensura judicial aprobada Unión, número 155, 1916, 2.712 hectáreas, propiedad de Andrés Tonelli y sucesión de Constanzo Airasca correspondiéndole a los últimos la mitad este y a los primeros la mitad oeste del cuadrante suroeste de la suerte H70, vecinos al norte eran de este a oeste Andrés Imaz -un Andrés Imaz figura como concejal en Laborde en 1913 y en Leones en 1916: Primo, Liebres y website leones-, Juan y Alfredo Baggini, Pedro Giraudó y Audissio hermanos, al este lo era Eugenia P. de Villaseca. En el mapa Chapeaurouge 1915 la suerte H70 aparece dividida parecido pero sin nombres. El mapa Voz Interior 1938 rotula a la suerte colonia Patos Blancos. Un Antonio Airasca figura como residente en Laborde en 1918 y un Ángel Baggini figura como concejal en 1922; Baggini y Airasca todavía figuran como dueños de fracciones dentro de los correspondientes cuadrantes en el mapa De Santi 1966. Según Primo, Liebres, fascículo 4, José Villaseca, venido de Camilo Aldao -efectivamente, según Gay, Aldao Centenario, p. IX9 y XIII7 tuvo allí un acopio de cereales y un almacén de ramos generales a partir de 1896 -pero que en 1901 pasaron a ser de los Jaureguialzo^{H54}- y fue presidente de la primera comisión municipal en 1897; figura también como encargado de la colonia Elisa, Camilo Aldao^{G58}- y cuyo administrador fue Juan Ahlers (*1883, Uruguay, °1903, Adela León) -este último vivía en Laborde en 1912-, en 1901 compró el cuadrante sureste de una legua cuadrada de la suerte H70 que se conoce como estancia Villaseca. Campaña Agrícola 1908, p. 40 y 1912, p. 32 lista a una **colonia Santa Eugenia**, 2.700 hectáreas fundada en 1903 por José Villaseca y propiedad de Eugenio(a?) Villaseca, administrador Juan M. Ahlers. El semanario Unión 24.9. 1908 sin embargo todavía menciona a José Villa Seca, Santa Eugenia, como expositor en la 1ra exposición-feria de la Sociedad Rural de Unión, Bell Ville de ese año. El mismo semanario, 4.5. 1908 la tiene a Eugenia P. de Villaseca como vocal de una comisión de damas pro-hospital Bell Ville. Los Anuarios Kraft 1913, 1919, 1924, 1929, 1935, 1941, 1945, 1952 y 1958 listan a la estancia Santa Eugenia de José Villaseca, Las Liebres / Laborde. En 1908 J.(osé) Villaseca por orden del departamento de Haciendas, Colonias y Obras Públicas debe reabrir un antiguo camino que pasaba por su propiedad: sería el que iba de Bell Ville a La Carlota, pasando por Las Liebres (=Laborde): Compilación Leyes 21.05. 1908. El mismo señor figura entre los miembros 1912 de la Sociedad Rural de Bell Ville: Foglia, Benitz, p. 121. El casco figura como estancia Villaseca en el mapa Igm 1950; hoy día (2000) la estancia es propiedad del dr. Juan Carlos Jáuregui^{H70}; como vecinos el mismo mapa tiene a Airasca hermanos.

En el atrasado mapa Córdoba 1882 la **suerte 69** es atravesada por el arriba mencionado camino, aquí expresamente rotulado Torzales y contiene a lugares Los Monigotes y Las Estacas y al sur un lugar Pascanas^{I74}; el mapa Igm 1950 tiene a la suerte atravesada de noroeste a sureste por el arroyo / la cañada El Chato^{Ell,F66bis,I72}. Existe una mensura administrativa, Unión, número 25, 1864, suerte 69, Los Torsales, 10.824 hectáreas, propiedad de Miller y Hope(s). La escritura mencionado bajo la suerte G65 establece que la presente suerte también fue adquirida por Guillermo (=William) C. Thompson^{abj}, representado por Juan B.(autista?) Miller^{H68}. La escritura 1866 acerca de la suerte I74 dice que la suerte 69 es de Miller y Hopes. En el mapa Laberge 1867 la suerte H69 figura como de Hope; debe tratarse de los hermanos Thomas y Robert H.^{G65}. También hay una mensura administrativa, Unión, número 189, 1882, suerte 69, serie A 10.824 hectáreas, propiedad de Tristán

Castellano (*1840, Yacanto, Córdoba -⁺1912, San Javier, [∞]1865, Carmen Altamira, *1841, Córdoba, [∞]1877, Benjamina Torres, ⁺1939, San Javier, él censado en 1895 agricultor en el departamento Unión^{An112}) y su hermano Nicolás Castellano(s) (*1847, Yacanto -⁺1923, Yacanto, [∞]Santos Castellano, una prima: Calvo, Traslasierra, p. 86. El mapa Revol-Galindez 1883 lista a N. Castellano y T. Castellano¹⁷⁴ propietarios de respectivamente las mitades este y oeste; así también el mapa Chapeaurouge 1901 aunque en el mapa Chapeaurouge 1893 la suerte H69 figura como de P.(róspero Pablo) Godefroy,*1851, Francia, censado en 1895, agrimensor, viudo de Magdalena Rosa Fealdo, Buenos Aires. En 1896 herederos de Guillermo C. Thompson^{G65} protocolizaron una aclaración de un contrato con Tomás A. Rodríguez, registro 4, folio 71v. T. Castellano vendió a T. Rodríguez: registro 4, 1887, folio 453. Según el Review River Plate 31.8. 1906 Juan Thompson compró establecimiento San Carlos, próximo a Pascanas, 1.072 hectáreas, alfalfa y lino, por 81 pesos m.n. la hectárea. El mapa Warner 1898 sin embargo tiene dividida a la suerte H69 en una mitad norte de Lorenzo Mir^{abj}, y una mitad sur de T.(omás) A. Rodríguez; el mapa Chapeaurouge 1915 la muestra a la suerte H69 sin nombres pero con la parte oeste ya bastante dividida; en el mapa Chapeaurouge 1920 la parte norte de la suerte H69 sorprendentemente todavía figura como de L. Miró (=Mir) y la parte sur como de Rodríguez. La mensura judicial 1948 de la suerte^{abj}, según una comunicación 2007 de Natacha Bertaina, Etruria, dice que en 1865 la mesa de Hacienda, Córdoba (=el fisco cordobés) vendió a Guillermo C. Thompson las suertes H69 (y G65). En 1880 los herederos de Thompson la vendieron a Tomás y Roberto Hope, pero ver arriba. Tomás y Roberto Hope, vendieron la suerte H69 a favor de Tristán Castellano^{An111}, registro 1, 1880, folio 850v. Un plano que acompaña una mensura 1897 acerca de la suertes J78 y K81 y 82, sin embargo muestra a la suerte H69, (Las) Mercedes, como de N.(icolás) Castellano; en el mapa Río Achával 1905 la suerte H69 figura como La Merced^{abj}. Según Bertaina, la ya mencionada mensura continúa diciendo que a la mitad sur, dos leguas cuadradas, T. Castellanos la vendió en 1886 a Tomás A. Rodríguez^{abj,145}, a través de una escritura protocolizada en Córdoba en 1887.

Hubo un Lorenzo Mir (*1845, Uruguay, [∞]1872, Rudecinda Mir,*1857, Paraguay), padre, que fue censado comerciante en Bell Ville en 1895^{An319,Buu}, Camperchioli, Bell Ville, p. 83, lo dice haber sido un comerciante de nota en Bell Ville que llegó allí en 1876. Este Mir junto con un Antonio Cristobo (*1841, España, [∞]Juana Mir,*1849, Uruguay, hermana? de Lorenzo M.) tenían en Bell Ville una casa de ramos generales: Villarroel, Bell Ville, p. 318. En 1910 Lorenzo Mir viniendo probablemente de Bell Ville lo visitó con su automóvil a Juan Benitz, Los Algarrobos^{G61}. Martínez Thomas, Pobladores, p. 22 mencionan a Lorenzo Mir (*1874, Santa Fe), hijo y su hermano Rafael Mir, (*1879, Córdoba) como aficionados de riñas de gallos en Bell Ville alrededor de 1900; un Rafael Mir vivía en Bell Ville hacia 1945, ver Sáenz, nota 144^{4ta}. Lorenzo Mir(, padre) figura como habiendo sido procesado por injurias a Marcos Juárez^{G65}, juzado Criminal, 1884, legajo 463, expediente 5.

Proseguimos con la **mitad norte** de la suerte H69 que contuvo a la **estancia Las Mercedes**. El mapa Warner 1898 todavía marca a esta mitad como propiedad de Lorenzo Mir; este la debe haber comprado a N.(icolás) Castellanos. Sin embargo en el plano de la mensura 1891 de las suertes G131, 62 y 88, el noreste suerte H69 figura como de sucesores de Sánchez (=Enriqueta N. de Sánchez; en 1884 esta señora fue representada por J. E. López en lugar del ocupante Luciano López del campo). La mensura 1894 acerca de las suertes 70 y 75 tiene a por lo menos la parte noreste como de Graciano Jáuregui (*1857, Francia, [∞]1885, Graciana Urrutia., *1863) censado 1895 como hacendado, Rojas, Buenos Aires. El mapa Peralta 1905 tiene a la misma mitad norte de Jáuregui^{H71} y otros; así también el atrasado mapa Córdoba 1924. El Anuario Kraft 1908 bajo ganaderos lista a Graciano Jáuregui, Las Mercedes. En la mensura judicial 1905 de la vecina suerte H70, Villaseca, el noreste de la suerte H69 aparece como de Graciano Jáuregui; la Compilación Leyes 1908, p. 386, en conexión con la venta de unos lotes fiscales sobrantes menciona como vecino por aquí a Graciano Jáuregui. Campaña Agrícola 1912 p. 32 lista a colonia San Francisco, 2.700 hectáreas, fundada en 1903 por Graciano Jáuregui, propiedad de Francisco Rutia (=Urrutia). Los Anuarios

Kraft 1913, 1919 y 1924 listan Francisco Urrutia, Las Mercedes, Pascanas (=La Merced; es mencionada en Pagani, Pascanas, p. ??). Hubo un Francisco Urrutia (*1872, Buenos Aires) censado estanciero, Rosario en 1895. El Review River Plate ????. 1907 reporta la venta de 2.706 hectáreas, 20 kilómetros al norte de Pascanas -es decir dentro del sector norte de la suerte 69- a C. E. Madero por 65 pesos la hectárea. El concurso de ?. Martínez de Hoz y ?. Gutiérrez vendió Las Hermanas, -este campo?- pedanía Ballesteros a Carlos E. Madero y Ricardo E. Granwell: protocolización en el registro 2, 1908, folio 75. Los mapas Voz Interior 1938 e Igm 1950 marcan en el cuadrante noroeste de la suerte H69 el casco de una **estancia La Helenita** (=la antigua La Merced?).

Tornamos ahora a la la **mitad sur** de la suerte H69 -unas 5.400 hectáreas- volviendo mas abajo a la mitad norte. La mensura 1894 acerca de las suertes 70 y 75 tiene a por lo menos la parte sureste de la suerte 69 como de Tomás Rodríguez; también el plano de la mensura 1891 de las suertes G131, 62 y 88 la parte sur de la suerte 69 figura como de Tomás Rodríguez. Siguiendo, Natacha Bertaina reportó, comunicación 2007, que en 1902 Rodríguez le vendió (parte de) su campo a la sociedad Luís Vivet, hijo y Francisco Ochiuzzi (=Occiuzzi) pero que en 1904 este último le vendió sus derechos a Vivet: registro 1, folio 983. El mapa Peralta 1905 tiene la mitad sur de la suerte H69 dividida en un tercio este de (Isidoro) Cáceres y otros, un tercio medio de Ambrosio y Juan Storti y un tercio oeste dividido entre J.(osé?) M.(aría?) Sánchez (norte) y L.(uis) Vivet (sur)^{An11,J39,K34,K35}, cada tercio de unas 1.600 hectáreas; el atrasado mapa Córdoba 1924 tiene al primer tercio como de Cáceres y a los restantes dos tercios como Ambrosio y Julián Stacte (=Storti). Según Bertaina, en 1905 Luís Vivet transfirió su inmueble -comprendería solo unas 800 hectáreas?- a Harold John Teschemoker (=Teschmaker, *1876 Bentworth, Hampshire, Inglaterra. Los T. eran originalmente comerciantes y confiteros en Elberfeld, Alemania -unos John Engelbert und John William Teschmaker ya figuran allí en 1685-: website die-maus-bremen. El The Standard del 10.1 1909 lo tiene a H. J. T. pasando por Buenos Aires viniendo desde su estancia El Trébol, Pascanas en viaje hacia Europa -en 1911 jugó al polo para el equipo Hurlinham A y en en 1918 y 1921 todavía era un miembro 'campo' del Club de Extranjeros, Buenos Aires; debe ser el John Teschemaker, neozelandés, del que Twohill, British, p. 138, dice que 'farmed' (=chacareó) en la provincia Santa Fe- quién a su vez en 1911 vendió la propiedad a Tomás John Phillipps Treby (=Treby^{F83}, *1849, Inglaterra) -quien en 1916 era miembro del Royal Colonial Institute, Londres y en 1918 también era miembro 'campo' del Club de Extranjeros Residentes-, y Sofia Latham (viuda?) de Stevens^{F20} (=Henry Nathaniel Stevens, *Inglaterra, °1885, Saint John, Buenos Aires, Sophia Latham, *Inglaterra; en 1891 al bautizar un hijo, el padre Stevens figura como estanciero: website argbrit howat). T. J. Phillips Treby era hijo de Paul Winsloe Phillips (*1824 -+1908, °1848, Helen Shore) quién al heredar en 1877 el asiento de los Treby en Godamoor House, Plympton, South Devon recibió permiso real para agregarse el apellido materno. P. W. P. a su vez era hijo de Thomas J. Phillips (°1819, Caroline Treby) quien enviado con su futura esposa en 1813 la dejó a la espera por 6 años mientras él servía como 'cornet, 7th Hussars' en Francia (batalla de Waterloo 1815 contra Napoleón I y la posterior fuerza de ocupación estacionada en Francia) mientras su prometida escribía un desgarrador diario acerca del sentirse abandonada: website michael john fielding exeter university repository. Los Anuarios Kraft 1913 y 1919 efectivamente listan a Felipe Treby (=Phillips Treby; estimo que los P. T.s residían en Uruguay: un Walter Phillips Treby, celebrado escritor, falleció en 2011 en Montevideo), **estancia El Trébol**, Pascanas; sería ya solo una parte de la media suerte 69 sur. El mapa Registro 1912, plano 2 a, sin embargo tiene a esta suerte todavía rotulada con solo un tenue 'Castellanos'. Continuando con el relato de N. Bertaina basada sobre la mensura judicial sin aprobar, departamento Unión, número 167, 1948, por el agrimensor Raul J. Olcese, 6.181 hectáreas, propietarios María Luís y Po María Olsece, en 1916 en Buenos Aires, T. J. P. Treby le traspasó sus derechos a la señora de Stevens y en 1919 un Tomás R. Ainscough en representación de Sofia L. de Stevens, vendió a los hermanos (varones) Olcese el campo denominado El Trébol, pedanía Ascasubi. Luís María (padre), Juan A. y Luis María Olcese (hijos) disuelven una sociedad -un Luis M. Olcese hacia 1888 estaba involucrado en el negocio inmobiliario urbano en Córdoba ciudad: Converso, Mercado, p. 250- muy activa en Cordoba

durante los años pasados-: registro 1, 1901, folio 793v. En 1925 la viuda -Ida Olcese de Juan Olcese??- de uno de los hermanos Olcese vendió a otro de ellos la tercera parte del inmueble que le había pertenecido a su esposo. Los Anuarios Kraft 1924, 1929 y 1933 efectivamente lista bajo Pascanas a Olcese (=Olcese) hermanos como estancieros. Pagani, Pascanas, p. 62, menciona a un Juan Olcese recobrándose de carbunco (=‘grano malo’) en el pueblo Pascanas. Ferraro, Colonización, p. 115 dice que El Trébol fue después de Luís y Luís Mario Olcese^{abj}; el casco de la estancia El Trébol figura en los mapas Voz Interior 1938 e Igm 1950, ver también la siguiente suerte H68. Campaña Agrícola 1912, p. 32 dice colonia El Trébol, 1.500 hectáreas, fundada en 1904 por C.(=T.) A. Rodríguez, propietario Moretín hnos. En la mensura judicial 1905 de la vecina suerte H70, Villaseca, el sureste de la suerte H69 era de Juan Iriarte^{F64} y C.(ristóbal) Arrabiyaga (norte) e Isidoro Cáceres (sur); la mensura 1916, Tonelli-Airrasca, suerte H70, todavía tiene a colonia Cristóbal Arribillaga (=Arrabiyaga, norte) y Morales D. Delacroix (sur). Los Anuarios Kraft 1913, 1919, 1924 y 1929 listan a Moretín (=Moretín) hermanos, (La?) Iris, Pascanas, ganaderos. Campaña Agrícola 1912, p. 32 lista a colonias Carlino, 500 hectáreas, fundada en 1902 por Isidoro Cáceres, propiedad de Carlino hermanos y colonia El Trébol, 1.200 hectáreas, fundada en 1903 por Storti hermanos^{arr}, propiedad de varios. El Anuario Kraft 1908 lista bajo ganaderos, Pascanas y Santa Eufemia a Carlos Gibb, **estancia San Carlos**, comparar J79; el English Directory 1913 todavía tiene a Charles Gibb, San Carlos, Pascanas y también a H. G. H. Irons, San Carlos, Santa Eufemia; los Anuarios Kraft 1913 y 1919 tienen a Francisco Urrutia, San Carlos (=Carlino?), Pascanas. Esta estancia -acerca de otras estancias homónimas ver C72 y L4- podría ser la misma que el establecimiento San Carlos, 1.072 hectáreas, cerca de Pascanas, F.C.C.A. al que el Review River Plate 7.9. 1906 anuncia haber sido comprado por Juan Thompson^{E102} por 81 pesos la hectárea^{arr}. En los mapas Igm 1950 y De Santi 1966 la suerte H69 aparece muy fraccionada fuera de que un rincón suroeste -con el casco de El Trébol- que aparece fusionado con el campo de Juan E.(steban) M.(arull) Olcese (hijo de Mario O., *1911, Génova, ∞Luisa Symonds) de la suerte H68 que sigue, ver allí. El casco de El Trébol hacia 1944 albergaba una escuelita rural: Pagani, Pascanas, p. 54. Apenas al noroeste de El Trébol el mapa Igm 1950 también marca el casco de una estancia Refugio Santa Catalina a la que no logro relacionar.

La siguiente **suerte 68**, cuatro leguas cuadradas, fue mensurada por la Comisión Topográfica en 1864 (administrativa, Unión, número 32, 1864, suerte 68, Las Lancitas, 10.824 hectáreas, propiedad de Miller y Hope(s)). En el atrasado mapa Córdoba 1882 esta suerte, como la anterior, era atravesada por el camino Torzales, y contenía lagunas La Salada al norte y Las Leoncitas (=Lancitas, así figura en el mapa Echenique 1866) al sur y un nombre Zárate^{H67,176}. En el mapa Laberge 1867 la suerte figura como propiedad de Miller. El Centro Histórico Bell Ville posee una copia de la escritura por la cual Juan B.(autista?) Miller^{F23} compró al fisco la suerte H68 en 1865 a través de un remate público; no está claro porqué la transacción no aparece listada en Villafañe, Economía. Este Juan B.(autista?) Miller será el mismo que por algún tiempo fue socio de Lafone^{J33} en Buenos Aires; hubo también un Juan Miller (*1787 -⁺1843) muy activo como hacendado en Cañuelas, estancia La Caledonia, provincia Buenos Aires alrededor de 1823 durante el gobierno de Bernardino Rivadavia: Quesada, Estancieros, p. 109; sería este a su vez un descendiente del general Guillermo Miller (*1795 -⁺1861) que formó parte del ejército libertador de San Martín ?. El J.(uan) B.(autista?) Miller que aquí interesa actuó en 1865 como representante de Antonio M. Bell y Guillermo C. Thompson en lo referente a la compra de las suertes G65, G66 y H69, ver allí. También fue un firmante de la carta Monte Llovedor 1866^{I73}. Debe ser el mismo Miller que corrió un parejero rosillo en una carrera en Monte del Loro^{An317} en 1867. En la carátula de mensura administrativa^{arr} la suerte H68 figura como de Miller y Hopes (=Hope; acerca de ese binomio y los hermanos Hope, ver H69 y G66). Hay una adicional mensura administrativa, Unión, número 56, suerte H68, Zárate^{arr}, 10.824 hectáreas, propiedad fiscal, ejecutada por el agrimensor Luís Revol en 1883. En el mapa Revol-Galindez 1883 la suerte H68 es listada como de propietario desconocido pero con lugares (=ranchos?) Aramburu, Obregón^{G66} y Miguel Ferreyra. Sin embargo Natacha Bertaina, Etruria -directora de la película ‘Castillo de Olcese’, 2013- me comunica 2007 que (Juan

B.?) Miller vendió en 1887 la suerte a un Antonio Paroja (=Pareja^{C50,D91,F22,176}): registro 2, 1887, folio 662. Según el registro 4, 1884, folio 1110, el gobierno nacional le vendió tierras -de una ex-colonia nacional(?): sería la presente suerte H68?- a Crisólogo Oliva. En la mensura 1893 acerca de la suerte H67^{abj} la vecina suerte H68 aparece rotulada **colonia Angela** de Crisólogo Oliva. Extrañamente la mensura 1895 acerca de la vecina suerte I75 dice que la suerte H68 ‘fue de Pedro (J.?) Bengolea^{N50}: lo sería antes de que fuera de Oliva ?; el plano de la misma mensura sin embargo indica a Olcese y compañía como propietarios de la suerte H68. En el website website paginaetruria castillo ocese N. Bertaina describe que la familia Olcese provenía de Génova, Italia, tres hermanos llegando a Buenos Aires en 1871. Se instalaron en Rosario y con otros socios abrieron una casa de ramos generales pero hacia 1880 se trasladaron a Córdoba. Tenían múltiples negocios: importaban y exportaban vinos franceses, eran los representantes de la cerveza Quilmes, tuvieron una fábrica de hielo y velas en Córdoba, poseían negocios en Mendoza y Tucumán; y varios campos en distintas localidades y provincias. Luis María O. padre, fue cónsul italiano en Córdoba. Dada su temprana fortuna los Olcese tuvieron una vida muy diferente a la de la mayoría de los inmigrantes. En 1892 construyeron un castillete de veraneo en La Calera. El 27.11. 1894 la firma Olcese y cía., integrada por Luis, su hermano Juan y el hijo del primero, Mario compró las 10.824 hectáreas de la presente suerte ubicada entre Etruria, Pascanas e Idiazábal. La casa -el ‘castillo’- se levantó poco después de la compra. Era una casona bastante lujosa de dos plantas, con un altillo que funcionaba como mirador y un espacioso subsuelo, elaboradas instalaciones sanitarias, escaleras de mármol, unos jardines diseñados; la familia solo la habitó pasajeramente. La colonia San Olcese -o colonia Angela- se fundó en 1895. En 1902 vivían allí unas 300 personas y habían unos mil caballos, cinco mil ovejas y quinientos bueyes Los Olcese arrendaban la tierra a condiciones bastante onerosas. Mas tarde Mario Olcese, además de administrarla, actuó como un bravo comisario; el sótano de la casa funcionó como calabozo con cepos y todo, abusos incluidos. Mario controlaba el área desde el mirador de la casa o de a caballo. Dentro del espeso monte que hoy día (2014) rodea a la tapera se encuentran los restos de un cementerio lo que da lugar a cuentos de asesinatos y fantasmas. Luis María O. padre murió en 1918 y seis hijos se dividieron las tierras. El castillo le tocó a la hija Ada pero ella muy pronto se desprendió de la propiedad. Aún en los años 60 y 70 peones lo usaran como alojamiento, después se usó como galpón rural. Bertaina ha hallado la escritura por la cual la firma Olcese y compañía -los hermanos a) Luís Maria (Angel) Olcese (*1846, Génova -⁺1918, Rosario, ^o1868, Génova, Luisa Clara Groppo, *1846, Génova -⁺1916, Rosario), b) Juan (Antonio María) Olcese (*1864, Génova -⁺1908, Buenos Aires, ^o(María) Ida (Catalina Rosa) Olcese^{arr}, sobrina; él en 1894 fue miembro de una comisión encargada de redactar un estatuto para un Centro Unión Comercial, un predecesor de la Bolsa de Córdoba: Colombres, Bolsa Córdoba, p. 15) y c) Luís Maria (=Mario) Olcese, hijo del primero, hermano de Ida (=Ada?) O.- en 1894 compraron las 10.824 hectáreas a Crisólogo Oliva^{arr} (*1841, ^oAngela Vélez, *1873, censado 1895 en Pilar, Córdoba, él estanciero; en 1867 se menciona una posta de Crisólogo Oliva, sería la de Pilar^{Cini?}). Ferrero, Colonización, p. 91 dice que C. O. le prestó el nombre al pueblo Oliva, entre Villa María y Pilar, conocido por su manicomio -hoy hospital psiquiátrico- fundado en 1914; el website ciudad oliva dice que C. Oliva y Santiago Díaz^{F66bis,H67} hacia 1880 iniciaron un loteo que le dio origen. Cuando yo era chico y hacía alguna ‘macana’ me decían: ‘sos de Oliva?, a vos no te salva nadie!’. Díaz Molino, Oligarquía, p. 530, lo lista a Crisólogo Oliva miembro en 1889 de la Unión Cívica cordobesa contraria al presidente Miguel Juárez Celman; comparar también As317. Como y cuando -hay que suponer que alrededor de 1890- la suerte H68 pasó de Antonio Pareja a ser de Crisólogo Oliva se desconoce. En 1895 se fundó la **colonia San Olcese** -el nombre alude a la ciudad Sant’Olcese próxima a Génova, Italia-, también llamada colonia Angela^{arr} ocupada por aproximadamente por 30 familias compuestas de 150 personas. De Biassi, Torriglia, p. 358 lista a un plano 388, sin fecha, colonia Angela, pedanía Ballesteros. En el mapa Warner 1898 la suerte figura como colonia Angela sin nombrar un dueño. N. Bertaina añade que luego de la disolución de la firma Olcese y cia. -una conocida firma colonizadora: Ferrero, Gringa, p. 25- en el año 1901, las tierras quedaron en poder de Luís María Olcese, padre. En el mapa Chapeaurouge 1901 la suerte H68 extraña- y erróneamente(?) figura como de Astrada y Carlomagno^{Bww,H70,175} conteniendo un

lugar Aramburu al norte, otro lugar Miguel Ferreyra al oeste y un puesto de Martínez^{H67} al suroeste. En el mapa Peralta 1905 figura como colonia Angela de Luís (María Ángel) Olcese; será el mismo Luís M. Olcese que tuvo un tranvía en Bell Ville y que hizo tender un línea telegráfica en 1904 entre Etruria y su estancia San Olcese: Bischoff, Tranvías, p. 96?. El mapa Río Achával 1905 tiene a la suerte como colonia San Olcese. Río, Colonización 1899, p. 88, dice fundada en 1895 por, y propiedad de, Olcese y cía., p. 104 y 1912, p. 74 dice 10.840 hectáreas, fundada por Luís M. Olcese, propiedad del mismo, administrada por Mario Olcese. N. Bertaina^{arr}, Etruria, aclara que este último es el mismo que el ya mencionado Luís María Olcese, hijo, pero llamado Mario por la gente para diferenciarlo del homónimo padre. El mapa Registro 1912, plano 2, tiene a la suerte H68 tenuemente marcada como de Olcese y cia. El mapa Chapeaurouge 1915 indica a la suerte H68 sin divisorios y sin dueño como (colonia) Angela. El Anuario Kraft 1908 lo lista a Luís M. Olcese, (San) Olcese, Bell Ville y Pascanas; los Anuarios Kraft 1908, 1913 y 1919 lista a Luís M. Olcese, San Olcese, Etruria, ganadero; los Anuarios Kraft 1924, 1929 y 1933 listan a Olcese hermanos, ganaderos, Pascanas. El mapa Córdoba 1924 todavía la tiene como colonia Angela de Luís Olcese. Natacha Bertaina sin embargo detalla en su comunicación, que cuando Luís María Olcese, padre falleció en 1918, heredaron sus seis hijos sobrevivientes: tres hijos y tres hijas. Un casco estancia San Luís que el mapa Igm 1950 ubica al noreste del casco de San Olcese^{abj} se referirá a este señor. Juan Ignacio Jaca, Rosario, comunicación 2010 me informa acerca de un campo, 650 hectáreas, de los Jaca, con un casco casi derrumbado, situado 16 kilómetros al sur de Idiazábal, cerca de un boliche Montiveros y una escuela. Compuesto de un campo El Unión y otro El Olcese, pareciera que era parte del antiguo establecimiento San Luís. En Moragues Guía 1904 figuran Jaca y cía., Cruz Alta como ex-acopiadores de granos.

El antes mencionado Luís María (=Mario) Olcese, hijo heredó la parte sur y la franja este del campo; mas tarde anexa a parte de la estancia El Trébol, 777 hectáreas con el casco incluido^{H69, arr}. Allí vivió con su esposa hasta su muerte; hoy-día (2007) esa tierra sigue en poder de su nieto. Lloyd, Impresiones, 1911, escribe que Po M. Olcese^{abj} era abogado y que junto con su padre hermano, poseía la estancia San Olcese, 12.000 hectáreas en las que pastaban 17.000 vacunos. El Anuario Kraft 1913 lista a Luís María Olcese padre e hijo, Buenos Aires 1140, Rosario, miembros de la Sociedad Rural de Rosario. Acerca de Luís María (=María Luís Bartolomé =Mario) Olcese, hijo (*1871, Génova -⁺1959, Pascanas, [∞]María Dolores Marull^{J78}, *1877, Concordia -⁺1960, Córdoba), Penna, Nomenclaturas, p. 18 y Alonso Terán, Genealogía, p. 238 dicen que estudió en Europa, actuó como comprador de vinos en Burdeos, Francia, se radicó en el campo en 1896 y ofició allí de comisario ad-honorem; comparar An111 y G62. En el mapa Chapeaurouge 1920 la suerte H69 figura como de J. Mazzini y otros. El mapa Igm 1950 marca el casco de una **estancia San Olcese** en el centro de la antigua suerte. En el mapa De Santi 1966 la mitad norte de la suerte H68 aparece ya muy fraccionada. La mitad sur aparece dividida en cuatro franjas norte-sur: de este a oeste son una de Juan E.(steban) M.(arull) Olcese^{H69} y otras tres estancias denominadas Rincón de Cullen, Santa Patricia y La Herencia; el casco de esta última aparece en el mapa Igm 1950 apenas al suroeste del de San Olcese. Alonso Terán, Genealogía, p. 243 mencionan también a Oscar María L. T. Olcese (*1897, Córdoba -⁺1981, Córdoba) -hijo de Juan A. M. Olcese^{arr}- radicado en su estancia San Juan, Etruria: la estancia figura en el mapa Voz Interior 1938 y también en el mapa Igm 1950 que ubica a su casco algo al oeste del de San Olcese. Efectivamente los Anuarios Kraft 1924 y 1929 listan a Oscar M. Olcese, ganadero, San Juan, Etruria. Recuerdo que alrededor de 1950 una compañía veterinaria Olcese, Rosario ofrecía vacunas contra la aftosa, el bang, la brucelosis y el carbunco de los vacunos: sería de Pó María Bernardo Olcese (*1884, Córdoba -⁺1967, Rosario; en 1925-1926 presidente del Club Social, Rosario: Alvarez, Historia Rosario, p. 444), hermano de Mario O., empresario y hacendado ?; Rosenbusch y Sancti Spiritu eran dos otras firmas veterinarias que competían con similares productos. Vera-Riquelme, Papel, p. 189 listan a P. M. y Juan Olcese como comerciantes en Córdoba hacia 1914.

Acerca de Mario Olcese, Viel Moreira, Caminos, p. 10 documenta que dos peones Antonio Rodríguez y Francisco Ríos durante una noche de 1898 intentaron robar diez novillos gordos de la estancia El Trébol, departamento Unión, el capataz de la estancia, Pedro Quiroga ayudándoles a retirar los animales. Parece que para venderlos los querían arriar al departamento Marcos Juárez. Sin embargo, en la oscuridad se les extraviaron y los dos peones volvieron a sus casas. Los novillos habrán vuelto a la querencia y el administrador de la estancia Domingo Squassina hizo una denuncia y el sub-comisario (Mario) Olcese^{arr} -ambos eran italianos; el sub-comisario residía en la estancia San Olcese, había sido nombrado ese mismo año- actuó inmediatamente deteniendo a Rodríguez, Ríos y Quiroga, y también a Restituto Cabral quién sabía del robo pero que no había informado a la policía. El dueño de la estancia El Trébol, Tomás A. Rodríguez^{H69}, que vivía en Buenos Aires, mandó un telegrama pidiendo informaciones. También fué puesto preso Rogelio Luque, administrador de la estancia San Olcese, departamento Tercero Abajo, porque intermedió la venta a su patrón -Mario Olcese?- de 8 de los novillos aduciendo que este como extranjero 'no sabía nada de hacienda' y no se daría cuenta que la marca indicada en el certificado de venta no coincidía con la marca de hierro que lucían los animales. En 1899 los presos -fuera de Francisco Ríos que había entre tanto fallecido- fueron puestos en libertad condicional pero en 1902 cuando sentenciados, los cuatro restantes tuvieron que volver a Córdoba para cumplir entre 2 años 3 meses -Quiroga- y 1 mes 20 días -Cabral- de cárcel. Acerca de otro robo de hacienda (=abigeato), ver G26. Viel Moreira, Caminos documenta que hacia 1914 el cuatreroismo en efecto cesó de ser un problema; más recientemente (2000) sin embargo según noticias en los diarios argentinos lo ha vuelto a ser. Ensinck, Ganadería, nota 20, sin embargo indica que en Santa Fe el cuatreroismo todavía era un grave problema en 1918. Acerca de otro policía honorario, ver G62. Agregamos aquí que Gallo, Gringa, p. 51 cita a un artículo del diario Voz del Interior, Córdoba, 1905 en el que se mencionan graves irregularidades cometidas por un juez de paz ???. Garrido, Etruria.

La mensura originaria de la **suerte 67** por la Comisión Topográfica tuvo lugar en 1864 (administrativa, departamento Unión, número 28). De acuerdo a la mensura de la vecina suerte G66, el lindero (=mojón esquinero) noreste de esta suerte H67 coincidía originalmente con el lindero noroeste de la suerte H68 y el lindero suroeste de la suerte G66. Contenía en casi sobre este límite norte una laguna Verde y la atravesaba 'viboreando' por la parte norte el camino de los Torzales^{abj}. En el mapa Laberge 1867 la suerte H67 figura de esta manera y como perteneciente a M.(acario) Torres^{G26,H54,H56,I30,J32}. Efectivamente, en el Archivo Histórico Córdoba se guarda una escritura labrada en 1864 por el escribano Moisés Escalante, registro 2, folio 123v, por la cual Macario Torres compró al fisco la suerte H67, 4 leguas cuadradas (≈10.824 hectáreas). En el mapa Revol-Galíndez 1883 la suerte figura con una línea adicional que separa una franja norte de la suerte indicando que había un desacuerdo con los colindantes al norte; en el extremo oeste de esta franja el mapa localiza a un puesto de Luján^{Nfin}. Como propietarios de la suerte H67 el mismo mapa 1883 lista a F. Martínez, a N.(icasio) Martínez^{Grr}, y a sra. (viuda?) de Martínez de respectivamente, los cuadrantes noreste, sureste y de la mitad oeste de la suerte, inscribiendo sin embargo en el campo los nombres Miguel Rodríguez e Y. y P. Sárate (=Zárate ?^{abj.H68,I76}). Varios descendientes de los citados Martínez figuran en la posterior historia del pueblo Etruria: Bogino, Etruria. Después la suerte H67 recortada al norte por la mencionada franja -que aparece sumada a las suertes Grr y Gqq, tal como lo muestra el mapa figura 3- aparenta como **colonia Etruria** en los mapas Warner 1898, Chapeaurouge 1901, Warner 1903, Peralta 1905, Río Achával 1905 y Córdoba 1924 sin que se nombre un dueño.

En algún momento posterior a 1883 Santiago Díaz debe haberle comprado la así reducida suerte H67 a los Martínez, a quienes sin embargo les siguió perteneciendo campo al norte y noroeste de la suerte H67^{abj.Grr}. La suerte H67 incluye en el rincón noroeste a la estación / el **pueblo Etruria**. El Commercial Directory 1897 bajo Etruria lista a los hacendados Juan Gordon^{nub}, Luis Olcese^{H68}, Belisario Ortiz^{H67} y Tomás Rodríguez^{H69}. La estación a 60 km de Villa María y 60 km de La Carlota fue bautizada Etruria porque el ingeniero Pelleschi^{J77} -quién la hizo aprobar en 1890-

provenía de la Toscana, Italia, región que antiguamente se conocía como Etruria: durante los siglos V a I a. C. había sido habitada por los etruscos. Existe una mensura judicial aprobada, departamento Unión, número 20, 1893, de la suerte 67, 8.824 hectáreas, propiedad de Santiago Díaz, cuyo plano incluye sobre su límite oeste la ferrovía y en el rincón noroeste la estación Etruria; al norte se detalla un angosto sobrante fiscal dentro del cual se emplaza una laguna La Verde; mas allá de esta franja figuran como propietarios herederos de von der Wall^{Gqq}, herederos de Manuel Becerra^{Grr} y Antonio Sanchez^{Grr}; al este colonia Angela de Crisólogo Oliva^{arr}; al oeste herederos de Bernabé Soria e Hilarión Zárate^{arr,176} y al sur La Fortuna de Felipe Budin¹⁷⁶. El texto de la mensura dice que Santiago Díaz compró en 1889 a Felisa Rojas de (Eulogio?) Martínez y a Servando Martínez casi cuatro leguas cuadradas ‘antes’ de Eulogio Martínez^{arr}; Ramón Ruíz vendió en 1889 a Santiago Díaz 706 hectáreas -la franja norte ‘fiscal’- a S. D. Santiago Díaz vendió terrenos de la colonia Etruria: registro 1, 1893, folios 665v y 668, 1894, folios 1160v, etc. En 1898 eran Pedro Diez, Antonio Garzón y José M. Farga los que aparecen vendiendo un terreno de la misma colonia en el registro 1, folio 362; los tres permutaron terrenos? con Santiago Díaz en el registro 3, 1898, folio 89v. El pueblo Etruria fue fundado en 1893 por Santiago Díaz^{F66bis}, hombre de negocios de Córdoba, propietario de las 8.824 hectáreas vecinas; aparentemente su colonia era administrada por un señor Miguel Mortigliengo, Leones: Bogino, p. 36; Vera-Riquelme, Papel, p. 174 anota que Miguel Mortigliengo^{B3} hacia 1900 tenía un almacén en Leones^{F102}; Río, Colonización 1899, p. 88 dice que la colonia Etruria fundada en 1892 por (Juan) A.(ntonio) Garzón^{B4,Bfin,G131,Gqq} era propiedad de Garzón y varios; Campaña Agrícola 1908, p. 104 dice que los fundadores de la colonia fueron Farga, Garzón y Díaz (=Diez?), y que los propietarios eran Fargas y varios; Campaña Agrícola 1912, p. 74 dice la colonia comprendía 10.000 hectáreas, que los fundadores habían sido Garzón y Díaz (=Diez?), y que era propiedad de varios. El expediente colonia, departamento Unión, número 13, 1893, colonia Etruria, suerte H67, 8.824 hectáreas, de Santiago Díaz, comprada por Antonio Garzón, Pedro Diez y José M. Fargas en 1897, muestra a la suerte dividida en 80 lotes, la estación / el pueblo Etruria ubicándose entre los lotes 20 y 21. El mapa Registro 1912, plano 2, tiene a la colonia Etruria, 8.824 hectáreas de P. Diez, J. M. Farga y A. Garzón, incluyendo el trazado del pueblo Etruria, dividida en 80 lotes. Bogino, Etruria, p. 73, explican que al comienzo la colonia Etruria apenas progresó -Díaz solo había vendido 3.612 hectáreas- y que en 1896 se le retiró los beneficios que preveía la ley de colonización al original dueño Santiago Díaz y que este vendió 5.211 hectáreas a Antonio Garzón, José María (=Manuel?) Farga(s) (*España) y Pedro Diez, ^oCarmen Farga(?) quienes renovaron el trámite y donaron la tierra para el pueblo. (Juan) Antonio Garzón (*1842, Marín, Galicia -⁺1929, Córdoba, [→]1858, Argentina, ^o1880, Amelia Agulla, *1855, España) era el patriarca de los españoles en Córdoba al que alude el libro Garzón, Patriarca, 2003; hasta 1885 fue el principal de un comercio Garzón y cia., luego negociante inmobiliario y co-fundador del Banco Provincial -un (Joseph ?) Tomás Garzón (*1825, Córdoba -⁺1896, Córdoba) al que Villafañe, Economía, p. 258 y 305 menciona como fundador del mismo banco era un nieto? del patriarca, ver Biolé, Historia, p. 386- y del hospital Español, el libro p. ?? describe las actividades de Garzón y sus dos socios en Etruria, difiriendo en algunos detalles menores de los provistos por Bogino en su libro Etruria, p. ??; Pedro Diez (*España, ^{II}^oCarmen Farga =Fargas?) incidentalmente parece haber hecho su fortuna como cafetero y confitero en Córdoba; en Lloyd, Impresiones 1911 figura un Diez, español, como copropietario de hoteles San Martín, ‘un favorito *rendezvous*’, y del Café del Plata, Córdoba; en 1895 Pedro Diez (*1828, España, ^I^oTeodora Juárez, *1831, Córdoba; -en 1922 esta ‘metido’ en una fábrica de cemento: Ansaldi, Industrialización, p. 149-) figura como confitero, Rosario en el censo 1895. Farga debe haber sido uno de los hermanos F. a quienes Bischoff, Historia Córdoba, p. 331, menciona como fabricantes de zapatos y que hacia 1895 empleaban a mas de 150 operarios; Viel Moreira, Experiencias, p. 245 describe las penosas condiciones laborales en esa fábrica hacia 1904. Vera, Españoles, p.?? y 129, menciona a los hermanos José Garrabón (=Garabu ≠María/Manuel G.!: *1860, España), Mariano y Pedro Farga en el mismo contexto, ver también Converso, Mercado, p. 61 y Ansaldi, Industrialización, p. ??; el censo 1895 lista al primero como industrial, Córdoba. Garzón también tenía una estancia Posta de Aguilas^{Bfin} / colonia La Verde apenas al noreste / este

de Villa María, ver mapa Córdoba 1924; había un parentesco -J. Antonio Garzón era su abuelo)- con Eleázar Garzón (*1843 -⁺1919, [∞]1865, Carmen Gómez), este por un tiempo fue agrimensor, ver Ferreyra, Organización, p. 21 y después gobernador cordobés que sucedió a Marcos N. Juárez en 1890-1892 y con el posterior gobernador (1910-1913) Félix T. Garzón, un biznieto del patriarca.


Los Anuarios Kraft 1908, 1913, 1919, 1924, 1929 y 1935, listan a Pedro Larlus, La Bertilda, Etruria, ganadero; el mismo figura habiéndole comprado hacia 1896 1.000 hectáreas a Santiago Díaz, colonia Etruria: Bogino, Etruria, p. 74. Pedro Larluz^{Fmm}, fue senador nacional: Guía Kraft 1921, p. 2; de él Calvo, Villa María, p. 92 dice estanciero en Etruria, elector radical en 1915. Existe una mensura judicial aprobada Unión, número 179, 1921, 853 hectáreas, colonia Etruria, propiedad de Santiago Nicola, Pepino Giraudo y otros; un establecimiento ganadero Santa Teresa, Etruria de Santiago Nicola, ganadero figura en los Anuarios Kraft 1924, 1929, 1935, 1941 y 1945. Los Anuarios Kraft 1913, 1919, 1924 y 1929, listan bajo Etruria, ganaderos, a P. Quaranta hermanos - en los mismos también figuran como almaceneros en Etruria-, estancia La Santa Luisa; en los Anuarios 1952 y 1958 aparece La Pequeña de Quaranta y compañía, ganaderos Etruria; a ambas estancias no las logro ubicar. Tampoco a La Candida de Federico Meylerg, que figura en los Anuarios Kraft 1913 y 1919 bajo Etruria, establecimientos ganaderos.

Bogino, Etruria, p. 39 señala que el actual pueblo Etruria queda sobre el antiguo camino de carretas de Villa Nueva a La Carlota y próximo -aproximadamente una legua al noroeste: según el mapa Chapeaurouge 1901- a donde este cruzaba al camino de los Torzales^{G62} que conducía de Saladillo a Reducción y Río Cuarto. La estación se ubicó en la vecindad de un antiguo caserío del Chazón - claro es que bien diferente del posterior estación / pueblo Chazón¹⁷⁶- que se formó sobre el camino de carretas -por el cual antes de que se terminara el ferrocarril, transitaba también una mensajería de Villa María a La Carlota- que corría algo al oeste de las futuras ferrovías y que pasó a llamarse pueblo -después barrio- Soria por estar emplazado en terrenos de Bernabé Soria^{E24} (*1824, Córdoba, [∞]Rosario Fernandez, *1861, Córdoba, él censado en 1869 estanciero, Tercero Abajo). El mapa Chapeaurouge 1901 muestra un campo al norte de Etruria propiedad de Soria pero el mapa ignora de que el límite norte de la suerte H67 había sido corrida al sur^{arr}: es posible de que el campo de Soria fue a quedar en las inmediaciones de Etruria. Efectivamente al oeste de Etruria la mensura 1893 acerca de la suerte H67 indica como vecinos propietarios a herederos de Bernabé Soria, norte y Hilarión Zárate^{arr,H67,H68,I76}, sur. En los mapas Warner 1898, Peralta 1905 y Córdoba 1924 figura una angosta franja de campo que se extiende al oeste de las suertes H67 e I76 que no aparece rotulada en ninguno de estos mapas excepto al norte donde los mapas Warner 1898 y 1903 la marcan como de N.(icasio?) Martínez^{arr} y no como de Bernabé Soria. El mapa Registro 1912, plano 14, sin embargo indica que la parte media y sur mencionada franja le perteneció a herederos de Hilarión Zárate^{H67,H68,I76} (*1839, Córdoba, censado en 1869 hacendado, Tercero Abajo y en 1895, estanciero, Chazón): figura sin embargo ya dividida de norte a sur entre una Aurora O.(rdoñez, *1845, Córdoba, [∞]1862, Hilarión Zárate, padre, *1833, en 1895 censado estanciero, Chazón) viuda de Zárate, Ernesto Casas^{I76,Dbb} y un A. Boucher. Hilarión Zárate, hijo,*1864, incidentalmente tuvo una variada vida: en 1895 era estanciero, Chazón; en 1919 era expendedor de guías -documentos que debían acompañar a todo ganado en traslado-, Santa Victoria; en 1935 comisionista mandadero -hacia tramites y compras por encargo en ciudades vecinas-, Chazón; en 1941 era hotelero, Chazón y en 1958 era fondero, Chazón: censo 1895 y Anuarios Kraft. En 1918 la señoritas Elvira (*1875) y Virginia (*1883) Zárate le vendieron un solar del pueblo Chazón(?) al gobierno provincial: registro 2, folio 3v.

Apenas al oeste de Etruria los mapas Warner 1898 y 1903 marcan un campo como de N.(icasio?) Martínez^{arr}; corresponde aproximadamente a un campo que en el mapa Registro 1912, plano 14 aparece ya bastante fraccionado pero con varios propietarios de apellido Menardo; los Anuarios Kraft 1913, 1919, 1924 y 1929, listan a Bautista Menardo (*1845, Italia, [∞]Ana G., *1845, Italia), **estancia Santa Ana**, Etruria, ganadero; Calvo, Villa María, p. 92, lista al mismo como gerente de la

cervecería Río Segundo en 1915^{Btt,C63}. El Anuario Kraft 1935 lista a Antonio Menardo, San Antonio; Mauro Menardo, Ana María; y sucesión Miguel Menardo, La Santa Ana, todas Etruria. Los Anuarios Kraft 1919 y 1924 listan a Bautista Menardo e hijos, San Roque, Santa Ana y Campo Valdez, Villa María; Los Anuarios Kraft 1929, 1935 y 1945, pero no 1941, tienen a una Sociedad Anónima Agricultora y Ganadera Menardo Limitada, Villa María. Los Anuarios Kraft 1941 y 1945 tiene a Primo hermanos, La Ana Maria (=Santa María? un casco de este nombre figura apenas una legua al este de Etruria en el mapa Igm 1950), ganaderos, Etruria. Los Anuarios 1924 y 1929 listan a Denis Rogelio Martínez, ganadero, Etruria, sin atribuirle una estancia^{Daa,Gqq}.

Los Anuarios Kraft 1924, 1929, 1935, 1941 y 1945 listan a José Daneo, **estancia Los Arboles Altos**, Etruria; después 1952 y 1958 a José V. Daneo, Los Arboles Alto, Etruria: debe tratarse de la estancia cuyo casco figura como Monte Alto a algo mas de una legua al oestenoeste del pueblo Etruria en el mapa Igm 1950. En el mapa Registro 1912, plano 14 el campo correspondiente, 3.067 hectáreas figura como de José Daneo, aunque al sur de arroyo Chazón tenuemente rotulado Juan J. Kenny Ltda.; el Anuario Kraft 1929, t. I, lista a la compañía Estancias Juan J. Kenny Limitada, San Martín 121, Buenos Aires; el mapa Córdoba 1924 lo rotula al campo Monte Alto, norte del dr. Daneo, sur de Kenny. Bogino, Etruria p. 27 menciona una estancia La Magdalena de José(=Giuseppe) Dáneo, ver Fmm; acerca de otra La Magdalena, ver Moo; al casco de La Magdalena que aquí interesa, el mapa Igm 1950 sin embargo lo ubica a unas tres leguas al oestenoeste de Etruria; en el mapa Registro 1912, plano 14, el campo correspondiente, unas 5.000 hectáreas, figura vacío, vecino al oeste del recién citado Monte Alto, y como habiendo sido parte de una mayor suerte, 11.740 hectáreas propiedad de herederos de Carlos Freytes, parte a su vez antiguamente de un mayor campo Monte del Tigre de un antepasado Freytes, y mas antiguamente aun de una enorme merced Cañada de Luca(s); ver ∞de una posta de Luca (=Luque); en algún momento propiedad de Inocencio Vázquez y compartes^{Gqq,Lini,M16,N25,N35,N52}. Parece posible que la merced le haya sido conferida a Francisco Gómez Diez (=capitán F. D. Gómez, ∞Magdalena Arguello): merced Cañada de Luca, escribanía 2, 1689, legajo 7, expediente 13. Por allí los mapas Warner 1898 y 1903 marcan una colonia Castro Urdiales³⁹ de la que Campaña Agrícola 1908, p. 104 dice fundada en 1902 por P.(edro) Mioño (*Castro Urdiales, España) y propiedad del mismo^{C63}; De Biassi, Torriglia, p. 357, sin fecha lista un plano colonia Castro Urdiales, pedanía Chazón, departamento Tercero Abajo. El atrasado mapa Córdoba 1924 señala al campo en cuestión como de un Bautista Leonis. El registro 1, 1897, folio 136v, escribano Ramón E. Brandán, registra la compra de unos campos, departamento Tercero Abajo por Juan Guisani a Adolfo Müller.



Paisaje pampeano al amanecer y carancho, *Polyborus plancus* desconfiando al mediodía.

Campaña Agrícola 1908, p. 104 también lista a un campo Giussani, fundado en 1899 por Giussani, Taiana (=Giussani y Taiana), propietario Santiago Kenny, administrada por Santiago Kenny, hijo. A Giussani y Taiana, Mulhall, Handbook 1885, p. ?? los lista como destiladores, calle Brasil 274, Buenos Aires; Sergi, Italianos, p. ??, lista a Juan Guissani (1848, Milano -⁺1916, Buenos Aires, ^o1871, Magdalena Panizza*~1852) y Francisco Taiana (*1854, Lago di Como -⁺~1918, Buenos Aires, ^o~1890, Eugenia Panizza, *1856 -⁺1908, Buenos Aires), fabrica de licores fundada en 1895; en la Guía Kraft 1903 figuran como licoristas, Brasil 820, Buenos Aires; ambos eran ex-empleados de Fusoli y (Achille =Aquiles) Maveroff). En Campaña Agrícola 1912, p. 74 figura una campo La Magdalena, 5.500 hectáreas, fundada por Ginzana y Tacaina (=Giussani y Taiana) de Santiago Kenny. En el English Directory 1913 y en el English Directory 1923 figura Santiago (B.) Kenny como propietario de La Nueva Magdalena, Etruria; así también en los Anuarios Kraft 1908, 1913, 1919, 1924 y 1929 y 1935; pero como de La Magdalena en los Anuarios 1941, 1944 y 1952; en 1958 La Magdalena figura como propiedad de La Magdalena, Sociedad de Responsabilidad Limitada. Bogino, Etruria, p. 104, opina que Santiago Basilio (=James Basil) K. (*1880, Salto -⁺1952, Buenos Aires era dinamarqués pero de hecho era hijo de Juan José (=John Joseph) Kenny (*1854 -⁺1922, ^oElena Gahan, *1853 -⁺1935; ver B1 y L7), de estirpe irlandesa, ver website genealogía kenny. Fue el padre quien compró La Magdalena en 1904; cuando falleció, Santiago heredó la cabaña Santa Elena, una parte de La Magdalena. Bogino, mismo lugar, agrega que fue un patrón extraordinariamente bondadoso y relata que durante la crisis de 1930 don Santiago Kenny donaba todas las semanas la carne de una vaca o de un potro que se repartía entre la gente más pobre de Etruria. Tomás Brendan Kenny (*1883 -⁺1940), un hermano suyo fue un médico cirujano y polista de nota en Venado Tuerto; acerca de otro Kenny, ver J80.

En la mensura 1864 de la suerte H67 se mencionan campos lindantes que ‘se dicen ser’ de una señora Salgado. Bogino, Etruria p. 26 establece que entre 1881 y 1888 Benigno (=Belisario?) N. Ortiz compró a herederos de Francisco Javier Salgado 22.431 hectáreas: registro 1, 1881, folio 749; José Salgado y compartes vendieron (otro?) terreno a Belisario N. Ortiz; en 1882 Waldino y Genoveva Salgado hicieron lo mismo: registro 1, folio 520v. Si es que terrenos en el departamento Unión que la mesa de Hacienda le vendió a Belisario Ortiz, registro 2, 1871, folio 95v y 1887, folio 1081 también tienen que ver con este campo queda por ver. Se trata de la enorme **colonia Victoria** (=La Victoria =Santa Victoria) que se extendía al oeste del pueblo Etruria y las ferrovias en los mapas Warner 1898, Chapeaurouge 1901, Peralta 1905 y Córdoba 1924 y también hacia el sur donde incursiona en los próximos renglones I y J^{176,177}. Albarracín, Bosquejos 1889, p. 197 ya menciona una colonia Las Estacas; Río, Colonización 1899, p. 98 lista a la colonia Victoria como fundada en 1891 por Belisario (N.) Ortiz^{E113,176,177}, propiedad del mismo, administrador S. Peña; en 1892 Converso, Mercado, p. 234 lo lista con una hipoteca del Banco H. de la Provincia; Campaña Agrícola 1908, p. 104 la tiene como propiedad de B. Ortiz; Campaña Agrícola 1912, p. 72 agrega 20.000 hectáreas, propiedad de B. Ortiz y varios, administrada por B. Ortiz, hijo. El Anuario Kraft 1908 tiene a Belisario Ortiz, Las Estacas, Etruria y Santa Victoria; los Anuarios Kraft 1913, 1919, 1924, 1929 y 1935 listan Belisario Ortiz, Las Estacas, Santa Victoria. Villafañe, Economía, p. 83 menciona a un Belisario (N.) Ortiz ‘político, financista, proyectó el FC. Córdoba a Río Cuarto’ -fue co-propietario de una empresa de tranvías en la ciudad Córdoba: Bischoff, Tranvías, p. 13- y también a un Carlos Ortiz en conexión con compras de campo; otros Ortiz ver B108, C52, E24, F98 y G58. B. N. Ortiz quiso establecer una Villa Ortiz en la **estancia Las Estacas** / colonia Victoria, pero el proyecto nunca se realizó. Según Bogino, Etruria, p. 41, Belisario Nicanor Ortiz^{E113,176,177} (*1847, Buenos Aires -⁺~1925, Córdoba, ^o1872, Córdoba, Alcira Colodro, *1855), fue coronel en la guerra del Paraguay (1864-1870), figura entre los primeros comerciantes de Villa María: Calvo, Villa María, p. 3; fue co-fundador de El Panal^{C45}, en 1878 y 1883 operaba una cocheria, calle 27 de Abril 31, Córdoba, fue director en algún momento del Banco de la Provincia y en 1885 fue nombrado inspector general de armas de la Guardia Nacional. Ferreyra, Tierra, p. 167 transcribe una ley provincial de 1886 por la que Belisario N. Ortiz y cía. recibió la concesión de construir un ferrocarril Córdoba, Río Cuarto, La Carlota y hacia la provincial Santa Fe y la promesa de 25.000

hectáreas para colonias una vez que la ferrovía estuviera terminada, comparar Nini; de hecho la ferrovía Córdoba-Río Cuarto la construyó el FC. C. A. recién en 1913. En 1915 se hizo cargo de la estancia y colonia su hijo Belisario Froilán Ortiz (*1886, Córdoba, °1915, Olga Moyano, *1889, Córdoba, hija de Bernabé Moyano^{C67}), pero cuando en 1925 este se retiró a Córdoba, entró un Pablo Martínez^{arr} como administrador. Ferrero, Gringos, p. 47 menciona a Belisario Ortiz, dueño de una colonia demostrando alrededor de 1910 que un almacenero por medio de la libretas de cuenta estaba estafando masivamente a un colono analfabeto suyo. El mapa Registro 1912, plano 14, muestra a la colonia Victoria dividida en 233 lotes con el trazado de la Villa Ortiz en el rincón noreste, una legua al suroeste del pueblo Etruria; figura también en el atrasado mapa Córdoba 1924. El mapa Igm 1950 tiene a un casco de una viuda de Paiva al oeste del pueblo Etruria en lo que fuera el norte de la colonia Victoria y lo que iba ser la Villa Ortiz. Los Anuarios Kraft 1935, 1941, 1945 y 1952 listan a Victoria O.(rtiz?), viuda de (Eleodoro) Paiva, ganadera, estancia El Toto, Etruria. Mas allá aún, al oeste de la colonia Victoria los mismos mapas marcan un campo de Salgado (=Salbado); en el mapa Registro 1912, plano 14, el mismo campo figura como de herederos de José Delgado (=Salgado); en el mapa Córdoba 1924 aparece rotulado José Salgado. Los Anuarios Kraft 1929, 1935, 1941 y 1945 listan bajo Etruria, ganaderos, a José Salgado (hijo?), estancia La Criolla. En los Anuarios Kraft 1952 y 1958 figuran Suárez hermanos, La Criolla bajo ganaderos Etruria. En el mapa Igm 1950 todavía figuran por aquí unas personas apellidadas Salgado. En el censo 1895 figura José Salgado (*1844, Córdoba, °1871, Petrona Peralta, *1856, Córdoba), estanciero, Chazón con un hijo José M. Salgado (*1874, Córdoba).

© 2017 Juan D. Delius, Konstanz

Proceder al [Reglón I](#) o volver al [Inicio](#) del website.