

Renglón D, parte de la **Reseña acerca de los campos que circundan la antigua estancia Monte Molina, Saladillo, Córdoba**, por Juan D. Delius, Konstanz, Alemania; antiguamente de la estancia La Maya, Monte Buey con la pasada colaboración de José S. Lloret⁺, Centro Estudios Históricos Bell Ville. <http://www.pampa-cordobesa.de>, versión junio 2017. Correspondencia a juan.delius@uni-konstanz.de.

El renglón D trata los campos ubicados a lo largo del límite sur de las ‘leguas’ ferrocarrileras del renglón C; hacia el final el renglón incluye al villorrio *Ballesteros Sur*, una legua al sur del pueblo Ballesteros^{C65} y a la estación / pueblo *Sanabria* algo mas de dos leguas al sur de Villa María / Villa Nueva sobre el antiguo FC. Rufino-Villa María. En el mapa Laberge 1867 el renglón D comienza con un alargado campo que se extiende al poniente del arroyo Tortugas y que es la fracción D101 de la enorme **suerte 101** de Mariano Fragueiro^{As101,B101,C101}, que originariamente había denunciado José Urtubey^{As101,F113b} en 1856 y comprado Manuel de la Lastra^{An111, As101,B101,C101,D125,E24,K34} en 1862, a la que el mapa Laberge 1867 añade indivisas y sin rotular la suertes D91 y D90 que el gobierno cordobés le había cedido a Fragueiro^{C101} en reemplazo de varias ‘leguas’ que se le expropiaron para el FC.C.A.. El mapa Chapeaurouge 1872 sin numerarla también tiene a esta franja que se sitúa a algo mas de una legua al sur de los actuales pueblos Tortugas, General Roca, Marcos Juárez y Leones, y que el mapa todavía rotula como toda de M.(ariano) Fragueiro. Sin embargo en 1866¹¹¹³ Reyes Araya^{An17,E102,F102,abj}, Cruz Alta, representado por Manuel Salvatierra, Rosario, y Miguel Amuchástegui, Córdoba -ver Juzgado comercial, primera nominación, escribanía 3, 1866, legajo 134, expediente 19; ver también E102- se hizo confirmar por el juez Temistocles Castellano¹⁷⁴ Córdoba, como propiedad de sí y sus compartes herederos de la abuela⁽¹¹⁾ Pabla Gutiérrez^{abj} de (José) Araya el campo ‘Arroyo de las Tortugas’ de unas 3 ½ leguas de frente sobre el río Tercero entre el arroyo Tortugas y el monte de las Bandurrias, y 2 leguas de fondo al norte, que en 1807 había sido denunciado -por José Araya, escribanía 4, 1807, legajo 28 (o 29? Ahumada, Acceso 2, p. 6), expediente 26- como ‘realengo’, mensurado en 1808 por Diego Rapela^{E113} y comprado en remate por su finado abuelo¹¹ José Araya^{abj} al fisco, y que había estado ocupado hasta 1820 cuando se abandonó por repetidas incursiones indias^{Fini} los Araya habiendo entonces perdido los títulos del campo. Es llamativo que el juez accedió a la solicitud de Reyes Araya a pesar de que el fiscal de tierras cordobés Angel Sosa no la consideró bien fundamentada, no habiéndose, entre otras cosas, consultado a los vecinos. La correspondiente mensura judicial aprobada, departamento Marcos Juárez, número 19, 1867, agrimensor Rafael Soria, 19.315 hectáreas -un algo irregular rombo de 3 leguas 16 cuadras a lo largo del arroyo Tortugas por 2 leguas de fondo- pedanía Espinillo (o Cruz Alta?), propietario Reyes Araya (y compartes) anota que el terreno había sido conocido ‘hasta hoy como de Mariano Fragueiro’. Vecinos habían sido al norte Mariano Fragueiro^{B101} -pero ‘hoy’ las ‘leguas’ C36 a C40 del FC.C.A.- al este el arroyo Tortugas, al sur Baldomero Martínez, antes los Piñeros (=Piñeiros, herederos de Jacinto Piñeiro^{E100} -a Reyes Araya no se le aceptó que el terreno familiar había incluido la inmediata banda norte del río Tercero (=Carcarañá)- y al oeste Mariano Fragueiro, significando que a este le quedó una fracción oeste de la suerte D101. Vale añadir que en 1882 el fisco les transfirió a¹¹¹³ Reyes Araya y compartes una legua y algo (~3.000 hectáreas) de la suerte H51 -ver también G60- en reemplazo de las tierras -unas 7.500 hectáreas- que se les habían restado para el FC.C.A.: Villafañe, Economía, p. 104; supongo que la escritura en el registro 2, 1869, folio 486v, por la que Reyes Araya vendió al fisco un terreno -sería el para el ferrocarril?- en Unión, San Gerónimo, es un antecedente de este asunto. Nótese que Mariano Fragueiro ya había sido compensado por la pérdida del mismo terreno^{C101}, por lo que a los Araya el fisco cordobés simplemente les re-allocó una (menor!) parte de las tierras que previamente se le habían dado en compensación a Fragueiro.

Los Araya fueron / son una ramificada familia que ya nos ocupó bajo An17 y C43 y volverá a ocuparnos bajo D92 y D128, y también bajo E102, F102 y F20. Aquí es suficiente establecer sumariamente en base a Linares, Genealogía Araya que hubo un¹ Pedro José Araya^{D128} (*1837, °María Antonia González), quién tuvo entre otros hijos a^{11#} José Araya^{D128} (*1764 -⁺>1822 °Pabla

(=Paula) Gutiérrez^{E101}), ¹²Francisco Araya^{D128} (*1771-⁺>1824, [∞]1824, Bell Ville, Juana Videla, viuda de (Germán) Cevallos, sin descendencia) y ¹³Laureano Araya (*1783, [∞]María Ignacia Fernández, *1794), de los cuales los primeros, entre otros hijos, tuvieron a ¹¹¹Fernando^I Araya^{E102,F102} (*1778, [∞]Narcisca Rivarola^{F100}), y los terceros, entre otros hijos, tuvieron a ¹³¹Pedro^I Araya^{D92,D113,D128,E102,E104,E113,F102} (*1823, [∞]Josefa Rodríguez, etc.) y a ¹³²Ramón José (=José Ramón) Araya^{D128} (*1828, Tercero Abajo -⁺1879, Rosario, [∞]1863 Angela Marsden^{D125}, *1845, Buenos Aires -⁺1868, Inriville(?), [∞]II Elisa Velasco, *1855, Habana, Cuba) quienes tuvieron entre otros hijos, a ^{1113#}Reyes Araya^{An17,E102,F102} (*1812, [∞]Victoriana Almirón), a ^{1310#}Ramón Segundo A. (*1845, [∞]Brígida Montenegro^{E102}), a ^{1321#}Perfecto Araya (*1873, Rosario -⁺1927, Rosario, soltero) y ^{1322#}(Severino) Rogelio (*1875 -⁺1938, Buenos Aires, [∞]1878, Angelina Cogorno, *1878, Asunción, Paraguay), de los cuales algunos tuvieron entre otros mas, a los hijos ¹¹¹³¹Manuel (de los Reyes) Araya^{An17} (*1850, [∞]Luisa Bengolea) ^{1310I#}(Ramón) O.(mindo) Araya (*1877, Rosario (sus padrinos fueron ¹³²R. J. Araya y E. Velasco !) -⁺>1929, [∞]1904, Matilda Adelaida Carreras); los marcados # figuran como sucesivos propietarios (de partes) del presente ‘campo Araya’. Según Abad Santillán, Enciclopedia, ¹³²¹Perfecto Araya fue un abogado, diputado, funcionario y periodista rosarino y ¹³²²Rogelio Araya fue un jurista, político radical y legislador, diputado nacional por Santa Fe 1912-1916 y 1920-1924, interventor de Santiago del Estero durante la presidencia 1922-1928 de Marcelo T. de Alvear (*1868 -⁺1942). ^{1310I}(R.) Omindo Araya fue abogado y miembro fundador del Colegio de Abogados, Rosario. De hecho Perfecto, Rogelio, ambos Libertad 830, y O.(mindo) Araya, Gral. Mitre 755, aparecen listados siendo abogados en Rosario en Moragues, Guía 1904, p. 41. Los Anuarios Kraft 1908 y 1913 listan a Ramón (Omindo?) Araya, Catamarca 1248, y Rogelio Araya, Córdoba 1668, Rosario, como socios de la Sociedad Rural de Rosario; Perfecto y Rogelio Araya también figuran en Lappas, Masonería.

El mapa Chapeaurouge 1893 tiene a una fracción este de la franja numerada D101 -esta incluyendo erróneamente sin separarla el área de la suerte D91- como todavía siendo de ¹³²R.(amón José) Araya; cuando este falleció -como lo anotaron sus sobrinos ¹¹¹³Reyes y ¹¹¹³¹Manuel (de Jesús?) Araya en el inventario que en 1879 hicieron de sus bienes- efectivamente poseía una estancia ‘en el arroyo de las Tortugas’: pareciera que Ramón (J.) Araya había adquirido el campo a Mauela Gaona (=Gauna) de (la) Quintana, hijastra heredera de Mariano Fragueiro^{As101,B101,abj.}; protocolización en el registro 4, 1877, folio 568 y 1879, folio 211. En el mapa Warner 1898 el idéntico campo figura como **colonia San Rafael**; sospecho que el nombre le vendría de un vástago fallecido infante; acerca de otra colonia homónima ver Fmm. En el mapa Chapeaurouge 1901 el equivalente campo aparece como colonia San Rafael (de) Velasco. Chaumeil, Colonias 1895, p. 52 lista a la colonia San Rafael, pedanía Espinillos, 10.140 hectáreas, fundada 1885 por Elisa P.(=V.) de (¹³² Ramón José) Araya, 200 habitantes; Río, Colonización, 1899, p. 62 dice colonia San Rafael fundada en 1885, propiedad de Elisa V.(elasco) de; Río, Estudios, 1900, p. 56, tiene a la colonia San Rafael, General Roca, de Eloisa P. (=Elisa V.) de Araya, administrador José Ignacio Casas^{Dbb} (*1872, Bell Ville, [∞]1898, Ballesteros, Claudina Alonzo, *1876, él hijo de Fermín Casas y Rosaura Español); Anónimo Estadística 1901, p. 150 la lista con 10.140 hectáreas, estación Tortugas^{C35}, fundada 1888 por Elisa B. (=V.) de Araya, propiedad de herederos de Araya, administrador Juan C. González^{As315,Bini,C37,C46}; Campaña Agrícola 1904, p. 118 la tiene administrada por Andrónico Gómez; Campaña Agrícola 1908, p. 6 y 1912, p. 2 dicen propietario dr. R.(ogelio?) Araya y hermanos, 7.939 hectáreas, administrada por el dr. R. Araya. El mapa Warner 1903 la tiene como colonia San Rafael. El mapa Registro 1912, plano 1, muestra el campo romboidal, 19.313 hectáreas (≈7 leguas cuadradas), que se le adjudicó a ¹¹¹³Reyes Araya en 1867 con una parte norte superpuesta por las ya comentadas ‘leguas’ ferrocarrileras C36 a C40, el restante límite oeste(sur) separándolo de la colonia Garibaldi^{abj}. Al campo Araya así re-definido (~8.800 hectáreas ≈3,2 leguas cuadradas) el mapa sin embargo no le asigna dueños actuales ni tampoco lo divide. El mapa Peralta 1905 si lo divide, la mitad oriental figurando al nombre de hermanos Araya.

Esta fracción oriental pasó a ser de ¹³²²(Severino) Rogelio Araya llamándose de acuerdo a Lloyd, Impresiones 1911, p. ??, **estancia El Gaucho**, 6.000 hectáreas, ubicada a la vera del arroyo Tortugas, una mitad dedicada a la ganadería (vacunos, ovinos, equinos), otra mitad a la agricultura (trigo, lino, maíz) junto con una estancia El Gauchito, 700 hectáreas, agricultura, situada a la vera del río Carcarañá; era una parcela del campo E102 al sur de El Gaucho, que Rogelio Araya habría adicionalmente adquirido, figura en el mapa Registro 1912, plano 1. A El Gaucho lo habrá comprado en 1900 ya que en ese año ¹³²²Rogelio Araya figura hipotecando a este campo (?) al Banco Hipotecario Nacional: registro 2, folio 230v. La guía Hombres 1917 lo menciona a Rogelio Araya dueño de una estancia cercana a Marcos Juárez, que debe ser El Gaucho. Raquel Sáenz Araya, Buenos Aires, nieta de Rogelio Araya, en una comunicación 2012, relata que cuando su abuelo fue electo diputado nacional por Santa Fe se radicó en Buenos Aires dejando como administrador con amplios poderes a un buen amigo. Un día Rogelio A. se enteró que su estancia El Gaucho estaba en venta; cuando le solicitó explicaciones a su administrador en Rosario este se suicidó; por delicadeza, Rogelio Araya se acomodó con la pérdida; si es que un procedimiento ante el Juzgado Civil, 1ª nominación, Córdoba, 1909, legajo 2, expediente 3, indexada 'Rogelio Araya, informe' tiene que ver con este asunto queda por ver. Núñez, Surgentes, p. 135 lo denomina campo del Gaucho y Burzi, General Roca, p. 8, campo Gaucho Viejo. El mapa Igm 1950 marca por allí el casco de una estancia El Gaucho Nuevo. Los mapas Chapeaurouge 1915 y 1920 sin embargo rotulan a este y el próximo campo indivisos como colonia San Rafael. Los mapas Peralta 1905 y Córdoba 1924 tienen a la mitad occidental del campo Araya, parte D102, rotulada como colonia San Rafael de O. y P. Araya, es decir propiedad conjunta del tío ¹³²¹Perfecto Araya y del sobrino ¹³¹⁰¹(Ramón) Omindo Araya, respectivamente hijo e ahijado de ¹³²R. J. Araya y E. Velasco .



Quema nocturna de un rastrojo en la estancia El Gaucho de Rogelio Araya, óleo ~1915 por Nazareno Orlandi (*1861, Ascoli -+1952, Buenos Aires), gentileza de Raquel Sáenz Araya de Schwald, Buenos Aires.

La fracción oeste de la suerte D101 que no se les adjudicó a los Araya, y que retuvo Mariano Fragueiro^{As101}, cuadrada, en los mapas Chapeaurouge 1893, Warner 1898, Chapeaurouge 1901, Warner 1903, Peralta 1905, Río-Achával 1905, Registro 1912, plano 1, Chapeaurouge 1915, Chapeaurouge 1920 y Córdoba 1924 es invariablemente una **colonia Garibaldi** al sur de la estación General Roca^{C39}. Sin duda fue nombrada en honor del héroe del Risorgimiento que logró la reunificación de Italia -difícil porque, entre otras cosas, los dialectos locales impedían una comunicación entre los piemonteses, lombardos, toscanos, etc.-, Giuseppe Garibaldi (*1807, Nizza, entonces todavía parte de Italia, ahora de Francia -+1872, Caprera, Italia) pero que previamente en 1842 había aparecido como corsario/guerrillero actuando al servicio del Brasil (y el Uruguay) contra José Manuel de Rosas en la provincia Entre Ríos^{G65}. Chaumeil, Colonias 1895, p. 51 lista la colonia Garibaldi con 6.000 hectáreas, fundada en 1882, propiedad de varios. A Fermin Laprade se le hizo una concesión de tierra por ley en 1882: Leyes, 22.7. 1882. Albarracín, Bosquejo 1889, p. 151 y 156, le asigna la colonia Garibaldi 5.421 hectáreas y la dice fundada en 1883 por T. (=F.?) Laprade y el dr. Diógenes Urquiza; Río, Colonización, 1899, p. 60 la dice fundada en 1882, propiedad de Diógenes Urquiza; Campaña Agrícola 1908, p. 6 dice de varios propietarios. De la colonia Garibaldi, Ferrero, Gringa, p. 23 dice que fue organizada por el colonizador Fermín Laprade en 1882 en base a un campo al sur del pueblo General Roca que debe haber sido propiedad de


Diógenes Urquiza (*1825 -⁺1904, uno de los muchísimos hijos de Justo José de Urquiza, *1801 -⁺1870, con ocho mujeres, a su vez padre del dr. Diógenes Urquiza, *1860, Uruguay, médico, yerno de Manuel A. Ocampo^{CVMaría}). Como es que el campo de Mariano Fraguero pasó a ser Diógenes Urquiza no lo sabemos, aparte de que, según la mensura judicial 1907 de la suerte D91^{abj}, ya hacia 1864, es decir unos diez años antes de que falleciera M. F. lo había heredado su hijastra ¹¹Manuela Gaona de la Quintana^{As101,B101,arr}. Diógenes U. por su parte figura como vendiendo junto con hermanos una legua cuadrada cerca de Melincué en 1883: Landaburu, Gringos, p. 49. Aparece vendiendo una pochada de lotes, sin duda los de la colonia Garibaldi, en el registro 4, 1888, folio 323v y siguientes, ver también registro 3, 1888; entre los compradores figuran Juan Miotto (=Miotti, *1836, Italia, [∞]Francisca Cavilia, *1843, Italia), Marcos Franz (*1832, Alessandria, Italia, [∞]Lucía Pumetti, *1841, Italia, con un hijo Juan F., *1862, Italia) y varias personas apellidadas Alemanos (figuran en el censo 1895 siguiendo a los Franz). F. Laprade a su vez es mencionado por Arcondo, Ceres, p. 56 como habiendo recibido en 1882 una concesión de 30 leguas cuadradas situadas entre los ríos Segundo y Tercero; en 1885 el gobierno cordobés rescindió el contrato por no-cumplimiento y en 1886 traspasó la concesión reducida a 20 leguas cuadradas a Tomás Mackinley (=Mackinlay?^{An17,J77,Npp}), que a su vez también fracasó. Abad Santillán, Enciclopedia y Bleynat-Antoniasi, Casado Santa Cruz dicen: F. (de) Laprade (*1830, Ucel, Ardeche, Francia -⁺1890, Rosario, [∞]1859, Elena Santa Cruz, *1837, La Paz, Bolivia -⁺Rosario, ella hija del mariscal Andrés de Santa Cruz; Bolivia), coronel francés, participó en la guerra ruso-inglesa de Crimea (1853-1856) y en especial en el sitio de Sebastopol (1855) y después la batalla de Solferino (1859), vino en 1865 como observador francés de la guerra de Paraguay, fue después vicecónsul francés en Rosario; volvió a Francia para participar en la guerra contra Prusia (1870-1871), guerra que por un lado condujo a la formación del imperio alemán^{K35}, y por el otro le costó la corona al emperador Napoleón III (*1808 -⁺1873); este anteriormente había apoyado a la reunificación de Italia, promoviendo a los Carbonarios^{Anfin}, y ayudando a vencer a los austriacos que dominaban gran parte del norte de Italia en las batallas de Solferino y Magenta (1859); en 1871 Laprade se radicó en San Carlos, Santa Fe, ver Wilcken, Colonias, p. 63 y Gschwind, San Carlos, p. 90, y en 1875 en Santo Tomé, Santa Fe cuando recibió una concesión para construir un ferrocarril de Santa Fe ciudad hacia el oeste que no logró realizar, convirtiéndose en su lugar en colonizador.

El mapa Registro 1912, plano 1, muestra a la colonia Garibaldi dividida en una franja norte de ~500 hectáreas de Juan Franz^{arr} y en 121 parcelas de ~45 hectáreas de las que varios dueños poseían mas de una parcela; entre ellos, el mismo Juan Franz, herederos de Carlos (=Charles =Karl) Zürcher y Juan Minotti (=Miotti? =Miotto?) y su familia^{arr}. En el Anuario Kraft 1929 bajo General Roca, colonos, entre muchos otros figuran Juan Franz, varios Miotti y Adolfo Zürcher. German Zürcher, Colonia 25 de Mayo, La Pampa, 2009 y 2015, y Daniel Hess, Paraná, Entre Ríos, 2011, me comunicaron una genealogía que lista a ¹Christian Zürcher (*1835, Trub, cantón Berna, Suiza -⁺1879, San Jerónimo, Santa Fe, [∞]1856, Elisabeth Kunkler (=Künzler), *1836, (Mühle)T(h)urnen, cantón Berna, [→]1874, Buenos Aires desde Dunkirk, Francia con un barco de la empresa Chargeurs Reunis; a Rosario con el vapor Tala; ella censada Elisa Zürcher, viuda en 1895, departamento San Martín, Santa Fe), aserrador, con varios hijos, entre ellos ^{11#}Christian (=Cristiano) Zürcher (*1856, Suiza -⁺1923, [∞]1882, Rosario, Ana Spring, *1856, Suiza), agricultor, zona Cruz Alta^{F100}, [#]Rodolfo Zürcher (*1858, Suiza, [∞]1888, Rosario, Rosa (=Rosina) Anliker, censado viudo en 1895), agricultor, ^{12#}Friedrich Zürcher (*1862, -⁺1903, General Roca, [∞]Maria Pellé (=Pellier, *1873, Francia), agricultor, ¹³Gottlieb Zürcher (*1864, Mühlethurnen, cantón Berna -⁺1910, [∞]1899, Luisa Olmedo Bengolea), comerciante, vivió en General Roca, Tortugas, Santa Fe hasta 1883 y después en Bengolea, Córdoba, ^{14#}Adolfo Zürcher (*1869, Mühlethurnen, [∞](Caro)Lina Kunz (o Weber? *1867, Suiza), y ¹⁵Carlos Zürcher (*1856. [∞]Lina Schaer), los marcados con # habiendo sido censados residentes en el departamento Marcos Juárez en 1895; los Zürcher incidentalmente fueron originalmente protestantes, comparar website argbrit howat.

Siguiendo al oeste lo que fuera una casi triangular **suerte 91** de acuerdo al mapa Córdoba 1882 limitaba ‘oblicuamente’ al este con la suerte D101; de la suerte D91 así conformada, existe una mensura administrativa número 24, 1864, departamento Marcos Juárez, (=número 145, 1864, departamento Unión), 2 leguas, 259 cuadradas cuadradas (≈5.851 hectáreas), propiedad fiscal, pedanía Cruz Alta; vecina al norte la suerte C89, al noreste M. Fragueiro^{C101,D101}, al oeste suerte D90, al suroeste suerte D92, al sur Baldomero Martínez, ‘hoy colonia Celman’^{E100}. En 1869, registro 2, folio 291, como ya explicado arriba, se le adjudicó en trueque -junto con la suerte D90 que sigue a Mariano Fragueiro^{As101}. La mensura judicial 1907 acerca de esta última suerte^{abj} sugiere que a su muerte en 1874 su hijo Martín Fragueiro^{As101,B101} heredó, o se apropió de la suerte D91, y que en 1875 la vendió a sus hermanastros Manuel (Pedro) de la Quintana^{As101} (*1835 -+1906), el futuro presidente (1904-1906) y su hermano (Eladio) Erasmo (*1838 -+1883) (de la Quintana, ver Almeyda Almagro, Quintana. Sea como sea, estos a su vez la vendieron a José Boado^{abj}, quien en 1879 la vendió a Severo Viñas (probablemente *1844, ∞Norberta Urquiza, *1846 -+1929, hija de Justo José de Urquiza, media hermana del anteriormente mencionado Diógenes Urquiza), él censado 1895 casado, comerciante en Rosario, ella en Buenos Aires). Viñas vendió la suerte D91 a Pascual Paéz (*1833 -+~1886, ∞Carlota Hernández, *1837, censados 1869, Rosario, él comerciante). En 1887 Carlota H. de Paéz vendió el campo a Antonio F. Pareja. Sería entonces que Antonia Lozano^{As101}, la segunda viuda y heredera de Mariano Fragueiro, intervino judicialmente; sea como sea, fue aparentemente ella la que vendió el campo a Norberto Quirno y a la sucesión Asencio Lardizábal^{An137,C48}. En conexión con alguna de estas operaciones debe haber surgido un ‘sobrante’ sur de la suerte D91 que fue objeto de la mensura administrativa número 76, 1892, departamento Marcos Juárez, 1.960 hectáreas fiscales, un campo rectangular, vecinos al norte Antonio Pareja^{D91}, al este colonia Garibaldi^{D101}, al oeste viuda de Pedro Araya^{D92} y al sur colonia Juárez Celman^{E100}. Según Leyes, 2.5. 1892, mensurado por agrimensor Federico Gómez Molina debía ‘sacarse a remate’. En 1899, José Asencio Lardizábal vendió ‘unos campos’ a Antonio y Antonio F.(lorencio) Pareja, registro 3, folio 1504. La suerte D91 fue objeto de la mensura administrativa número 79, departamento Marcos Juárez, 1902, que muestra como se había ‘cuadrado’ y que su mayor parte norte había pasado a ser parte de la colonia Gral. Paz, ‘antes’ de Pacual Paéz^{D90}. La menor parte sur de la suerte figura como fiscal, aunque rematada en 1896 por orden del S. C. (Superior Gobierno?) Nacional(?). Es sin duda la fracción austral de la suerte D91 que después fué en parte de (Luis) Vicario: mapa Córdoba 1924. Un plano de la mensura judicial aprobada, departamento Marcos Juárez, número 42, 1907, acerca de 3.933 hectáreas, Las Dolores, suerte D91, fracción norte, está titulado propiedad que ‘fue’ de Antonio Pareja, ‘hoy’ de Norberto Quirno (2.578 hectáreas oeste, contienen el casco de La Dolores) y de la sucesión A.(sencio) Lardizábal (1.354 hectáreas este). Los vecinos eran entonces al norte Albrechs hermanos y Pedro y Antonio (=Aquila?) Chieza (=Chiesa^{Bini,C42}), al este la colonia Garibaldi^{D101}, al oeste Julián Apraiz^{abj} y al sur José Rabasa, Pedro Chesta, José Rosso y Abel Ayerza. Anteriormente el mapa Chapeaurouge 1893 tiene a la suerte D91 como un campo aproximadamente cuadrado de P. Paéz, aunque rotulada como parte de la suerte D101. En 1881 Pascual Paéz era un accionista del FC. Oeste Santafecino: Dalla Corte Lealtad, p. 236. En el mapa Warner 1898 el mismo campo es de A.(ntonio) Pareja^{C50,F22,H68,176}. En el mapa Chapeaurouge 1901 mitad norte es de Antonio Pareja y la algo menor mitad sur es del fisco^{arr}. En el mapa Warner 1903 la suerte D91 es de A. Pareja; en mapa Peralta 1905 figura dividida entre A. Pareja, (Luís?) Vicario^{E113}, varios, Chesta, Lardizábal y Rosso hermanos^{C53}; en el mapa Río-Achával 1905 es de Pareja. La mensura judicial aprobada 1907 la dice ser de Norberto Quirno, parte oeste y de la sucesión Asencio Lardizábal, parte este^{arr}. En el mapa Registro 1912, plano 1, la parte norte de suerte D91, serie B, aparece dividida entre Norberto Quirno -hubo un Norberto Quirno Costa (*1844 -+1915)^{As9,F23}, hacendado en la provincia Buenos Aires, quién hacia 1890 fue primero ministro de relaciones exteriores y después vicepresidente, pero es mas probable que aquí se trate de Norberto Quirno (*1871, Buenos Aires, censado en 1895, soltero, hacendado, residente en Buenos Aires)- colonia La Dolores (=campo Quirno), administrada por una firma Bocca-Chesta^{arr}: Vera, Marcos Juárez, Cien años, p. 250- y Asencio Lardizábal^{C48}, y la parte sur ex-fiscal aparece como conjuntamente de T.(eresa) S.(upervielle) de

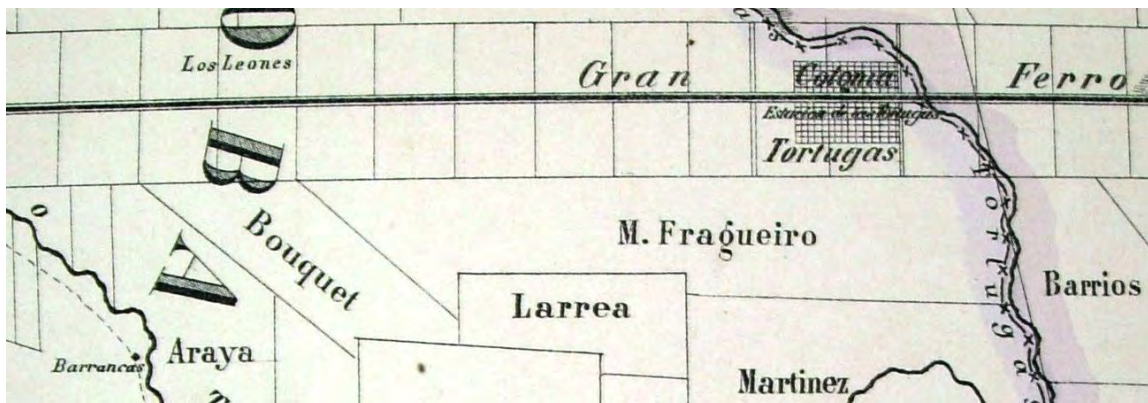
Laborde(boy)^{An17,M17} y L.(uís) Vicario^{arr,E113}; registro 3, 1897, folio 34v, protocolización : ‘en autos seguidos por Antonio Carboni’ el gobierno provincial vendió por remate a Teresa Superville de Laborde Boy y Luis Vicario; en el mapa Chapeaurouge 1920 la suerte D91 aparece dividida en una parte norte y otra sur, ambas vacías; en el mapa Córdoba 1924 aparece dividido entre A. Pareja, varios, A. Lardizábal y (L.) Vicario. En el mapa Igm 1940 el campo figura como estancia La Dolores. Concerniente a los Lardizábal, según Vera, Españoles, p. 76, ver también Marcos Juárez, Cien años, p. 299 y 437, Juan B.(autista) e Ignacio (M.) Lardizábal^{An137} (*1868, Idiazábal, España^{F66bis} -+1952, °1891, Juana L.,*1872, España; censados en San Lorenzo, Santa Fe, él comerciante) llegaron en 1881 y se asentaron como comerciantes y cerealistas en el flamante pueblo Marcos Juárez en 1887; en el Almanaque Marcos Juárez 1900, p. 73 anuncia Juan B. Lardizábal e hijos, corralón, almacén, tienda y acopio; en 1906 Juan Lardizábal tenía un almacén en Arias^{N31}: Núñez, Arias, p. 35; en el censo 1895 sin embargo un Ignacio L. figura como comerciante en el departamento San Lorenzo, Santa Fe. En 1895 entró como socio Agustín Lardizábal, el capital de la sociedad ascendiendo a 377.310 pesos. En 1897 Ignacio L. se desempeñaba como intendente titular de Marcos Juárez. Converso, Mercado, p. 66, lista a Juan, padre e Ignacio (y su yerno Máximo Hoening = Hoenig^{As18,CBellV}; figura como residente en Marcos Juárez en el Almanaque 1910) y Agustín tanto como Josefa, madre e hijo Ascencio como socios de varias firmas Lardizábal; en el registro 15, 1901, folio 280 Lardizábal y cia. aparece comprando campo en el departamento Marcos Juárez, ver también registro 15, 1906, folio 226. En 1905 formaron una sociedad Aguirre^{An12} y Lardizábal para explotar un campo de 7.000 hectáreas^{J77}. En 1912 Ignacio M. L. era vocal del Banco Agrícola Comercial, Bell Ville: Estímulo 1.11. 1912^{CBellV,F22}. En 1912 los Lardizábal poseían 20.000 hectáreas de campo^{An137}. En 1913 Lardizábal y cia., e Ignacio L. eran accionistas del Banco Agrícola Comercial, Bell Ville^{F22}: Masei, Estancia, p. 9. Bajo el rubro La Comercial S. A. los Lardizábal siguieron funcionando como comerciantes hasta los años 1950.

Existe una mensura administrativa, departamento Unión, número 101, 1864, **suerte 90**, serie B, Los Quebrachos, Saladillo, 8.986 hectáreas, propiedad fiscal; debe ser equivalente a la mensura administrativas número 31, departamento Marcos Juárez, campo dado en permuta a M. Fragueiro 8.985 hectáreas; el mapa Córdoba 1882 marca una laguna Quebrachos en medio de la suerte 90. Incidentalmente, inmediatamente al norte de esta suerte, de acuerdo al mismo mapa, existió la



Sector medio de los renglones C y D según la mensura administrativa 79, 1902, departamento Marco Juárez. El campo aproximadamente trapezoide sin numerar que encierra a la estación Marcos Juarez^{C45} y buena parte de la colonia Constancia^{C48} -su límite sur con la suerte D90 tenuemente punteado- es la antigua suerte C89.

suerte C89, serie B, centrada alrededor de la posterior 'legua' ferroviaria C45. Según la mensura 1907 de la suerte D91^{arr} la suerte D90 en 1869 también le correspondió a Mariano Fraguero^{As101} en parte-compensación por lo que se le había expropiado de la suerte B101 y D101 para el ferrocarril^{C101}. De acuerdo a la mensura de la vecina suerte D13^{abj} en 1864 la suerte 90 era tierra fiscal, pero en los mapas Laberge 1867 y Chapeaurouge 1872 efectivamente figura como parte de la propiedad de Mariano Fraguero; en el mapa Chapeaurouge 1893 sin embargo figura como de nadie. En el plano de la colonia San Nicolás^{C44,C46} el campo de la suerte 90 ya figura como de P. Paéz con un casco un poco más de una legua al sur de la estación /el pueblo Espinillo. En una mensura judicial aprobada, departamento Marcos Juárez, número 11, 1885, la suerte 90, 6.765 hectáreas ($\approx 2 \frac{1}{2}$ leguas cuadradas), figura como propiedad de Pascual Paéz. Pascual Paéz hubo un terreno Las Tortugas de José Boada: registro 2, 1879, folio 1013. Hay un documento Pascual Paéz, mensura Las Tortugas: escribanía 2, 1882, legajo 230, expediente 15. Existe a más la ya mencionada mensura administrativa número 79, 1902, departamento Marcos Juárez, Espinillos que cubre las suertes D90, D91 y D92. Refiriéndose a la suerte D90 dice que Mariano Fraguero en 1869, registro 2, folio 29, la recibió del fisco cordobés en permuta por parte del terreno C101 que se le expropió para el FCCA; en 1874 la heredó el hijo Martín Fraguero de Mariano Fraguero^{As101}; Martín Fraguero en 1875 vendió la suerte a Manuel y Enrique (=Eladio?) Quintana quienes en 1876 vendieron las 2 y $\frac{1}{2}$ leguas cuadradas a José Beado (=Boado, *1845, España, [∞]María Gordin*1850, España; en 1870 vivían en Buenos Aires); José Beado vendió en 1877 a Severo Viña (*1844, Buenos Aires, [∞]1872, Norberta Urquiza *1847, Buenos Aires; en 1879 vivían en Buenos Aires) y este vendió en 1879 a Pascual Paéz; la viuda Carlota H. de Paéz en 1887 posiblemente le vendió esta suerte a Antonio F. Pareja: la historia de la suerte es parecida a la de la suerte D91^{arr}. En el mapa Warner 1898 la suerte aparece rotulada 90, **colonia General Paz**, nombrada sin duda en honor del general José María Paz, gobernador cordobés 1829-1831; incluye al oeste una **estancia La Manuela**(=San Manuel?) de J.(osé) Piñeiro^{An8,B19,E104,E113}. Albarracín, Bosquejo 1889, p. 197 ya menciona a la colonia General Paz pero sin proveer detalles. Chaumeil, Colonias 1895, p. 51 lista a la colonia General Paz, 6.765 hectáreas, pedanía Espinillos, de (Antonio) Pareja e hijos (=y cia.), fundada en 1887. Los mapas Chapeaurouge 1901 y Warner 1903 rotulan al campo colonia General Paz. El mapa Peralta 1905 marca la colonia General Paz, suerte D90 incluyendo en ella La Manuela de J. Piñeiro y como incluyendo fracciones sur de la leguas ferroviarias C48 y C50 inmediatamente al norte que fueron parte de la colonia Constancia de Antonio Pareja; inscribe sin embargo como propietario a León Duran, un nombre que suena francés; pero el censo 1895 lista a León Duran, *1850, Alemania -sería de Alsacia-Lorena, región que a partir de 1918 pasó a ser parte de Francia?-, soltero, jornalero, trabajando para un comerciante francés en Rosario; el Almanaque 1900 lo lista como residente en Marcos Juárez; Campaña Agrícola 1908, p. 6 y 1912, p. 4 dicen de esta colonia 4.050 hectáreas, fundada en 1887 por Antonio Pareja(s)^{C50}, propiedad de A. Aprain (=Antonio Apraiz, *1855, España, soltero, hacendado, provincia Buenos Aires; figura junto a un Julián Apraiz, *1853, España, soltero, hacendado: censo 1895; un Julián Duran, *1825, Argentina, viudo, figura trabajando para él como jornalero!) y Alvarez. En el mapa Registro 1912, plano 1, la colonia General Paz figura como todavía de Pascual Paéz^{D91}. En 1910 un Julián Apraiz era dueño de un establecimiento ganadero General Paz: Vera, Marcos Juárez, Cien años, p. 278. El mapa Chapeaurouge 1915 tiene a la colonia General Paz incluyendo una franja (La) Manuela al oeste^{arr}. El mapa Chapeaurouge 1920 marca la colonia General Paz sin más. El atrasado mapa Córdoba 1924 tiene a la colonia General Paz como de León Durán. En el Anuario Kraft 1929, Marcos Juárez, Julián Apraiz sigue dueño del establecimiento General Paz; en 1987 era de un Néstor Apraiz: Vera, Marcos Juárez, Cien años, p. 283. María, viuda de Piñeiro figura como dueña de La Manuela, Marcos Juárez en el Anuario Kraft 1929 pero en los Anuarios Kraft 1924 1929 y 1935 listan a Luís Pinasco (*1887 -⁺1944, [∞]María Rosa Piñeiro (*18?? -⁺1963), San Manuel (=La Manuela?)^{An8,E104}, ganadero o colonizador, Leones, ver Miranda, Residencia Pinasco Piñeiro. Acerca de otros Pinascos, ver An320, B1, G58 y J33. En un prospecto de aproximadamente 1912 acerca de una colonia La Castellana de Santiago Keenan (*1862, Buenos Aires -⁺1913, Londres,



Sección este del renglón D según los mapas Chapeaurouge 1872 y Córdoba 1924. Notese la cambiada ubicación cordobesa y santafecina de la estación / el pueblo Tortugas.

^oElena Browne^{C52,E113}, *1861, Luján -⁺1913, Londres, ver website newland las chozas) guardado en el Archivo Torriglia, Rosario, número 366, la colonia General Paz aparece ocupada de este a oeste por La Constancia de León Duran -que también ocupaba las medias leguas sur C46 y C48-, (La Manuela de) José Piñero (=Piñeiro) y la citada La Castellana, esta última siendo ofrecida dividida en 15 lotes de ~100 hectáreas cada uno por Luís Demo^{F25,J42}, Pueblo Italiano.

De la **suerte 92**, serie B, Espinillos, al sur de la D90, existe en el Archivo Catastro una mensura administrativa por la Comisión Topográfica, número 139, 1864, departamento Unión, propiedad fiscal, 9.191 hectáreas, Saladillo. Equivale a la mensura administrativa, número 23, departamento Marcos Juárez, 3 leguas 629 cuadradas cuadradas (≈9.182 hectáreas), propiedad de Albano de Laberge, vecinos al norte fiscal^{D90}, al este fiscal^{D91} y Baldomero Martínez^{D100}, al oeste Carlos Bouquet^{D109}, y al sur^{E13} y Lobatón^{E102}. En Villafañe, Economía, p. 74, Albano M. de Laberge^{F20}, figura comprando al fisco la suerte 92, serie B, departamento Unión, en 1865 pagando 4.262 pesos bolivianos: registro 2, 1865, folio 122 o 124. Sin embargo Ferreira, Organización, p. 21 dice que Laberge efectivamente recibió esta suerte y la F20 en pago de servicios^{F83}. Hay una mensura judicial sin aprobar número 1, departamento Marcos Juárez, 1864(?) llevada a cabo por el agrimensor Santiago Echenique, que le asigna a la suerte 3 leguas cuadradas, 629 cuadradas (≈9.182 hectáreas) y que dice que en 1865 Laberge la vendió a Martín Larré^{E113} (*1843 -⁺1872, Córdoba, ^oDolores Oroño); en 1864 este señor es listado como habiendo adquirido cuatro acciones del F.C.C.A.: Carrasco, Anales, p. 622. En el mapa Laberge 1867 la suerte mal-numerada 90 figura al sur del extremo oeste de la suerte 101 como propiedad de M. Larrea. En el atrasado mapa Córdoba 1882 el mismo campo figura sin embargo como suerte 92 con la inscripción Orqueta de las Cañadas. Sin numerar aparece en el mapa Chapeaurouge 1872 como siendo de Larrea (=Larré). Martín Larré a su vez la vendió a ¹³¹Pedro¹ Araya^{D101,D113,E104,E102,F102} en 1873 como lo confirma una mensura 1920, colonia Jerusalén, suerte E102; Schiavoni, Inriville, p. 61, efectivamente dice que Pedro¹ Araya le compró el campo -mal-numerado 93- a Martín Larré (=Larsé =Larrea; Martín

Larré fue en 1869 padrino de ¹³¹⁵Lincoln Araya^{F102}, hijo de Pedro^I A. La venta se realizó ante el escribano Federico Llobet^{G26}, Rosario en 1873 y fue recién protocolizada en 1896 por el escribano Feliz M. Rodríguez, Córdoba, registro 3, folio 1425; en el mapa Chapeaurouge 1893 la suerte D93 figura como de Araya. En los mapas Warner 1898 y 1903, el Chapeaurouge 1901 y el mapa Río-Achával 1905 la suerte figura aglomerada dentro de un mayor campo de los Araya^{E102}. En el mapa Peralta 1905, sin embargo, reaparece la aproximadamente original suerte D92 como del (dr.) Abel Ayerza a la que se agrega una franja hacia el sur que llega hasta el río Carcarañá -parte de las suertes E13 y E102^{ab1}- y que le da a la propiedad Ayerza la forma de un martillo. Schiavoni, p. 62 indica que (Inri y Binoy) Araya le vendieron a Ayerza -ver mensuras judiciales aprobadas, departamento Marcos Juárez, número 40 y 41, ambas 1904, por Aureliano Bodereau que mencionan a esta colonia, 5.049 hectáreas, propietario ¹³¹⁶Binoy Araya^{E102}, y 3.524 hectáreas, propietario ¹³¹⁷Inri Araya^{E102,F102} y otros- una colonia Calchaquí en 1894 y mas tarde, también una franja al sur^{E102}. Debe ser este último campo franja, adquirido en 1905, del que trata una escritura en el registro 15, folio ??, escribano Clodomiro M. Corvalán, Marcos Juárez, del mismo año en la que Abel Ayerza protesta que el administrador de Inri Araya intimida a sus colonos a entregar los arrendamientos al previo y no al nuevo dueño!. A su vez, Ferrero, Gringa, p. 113 cita a Ayerza como uno de los terratenientes de la zona de Leones que se mostró intransigentes ante los colonos que se plegaron al Grito de Alcorta en 1912. En Campaña Agrícola 1908, p. 6 y 1912, p. 4 lista a **colonia Calchaquí** fundada en 1902 por Abel Ayerza y administrada por M. Fort, 8.811 hectáreas. Los Anuarios Kraft 1913, 1929, 1935, 1941, 1945, 1952 y 1958 bajo Marcos Juárez listan a Abel Ayerza o la viuda (Adela A.) de Abel Ayerza, ganaderos, como propietarios de El Calchaquí. El casco de una estancia Ayerza, la **estancia El Calchaquí** figura en el mapa Igm 1950 en lo que era la cabeza norte del martillo. Varios Ayerzas todavía figuran dueños de partes de esa cabeza en el mapa De Santi 1966; el mango del martillo aparece muy subdividido y sería la recién mencionada colonia. La actual (2006) ruta provincial 12, corriendo del norte, Marcos Juárez al sur, Inrville divide al ‘campo martillo’ en dos mitades simétricas.

Paréntesis: El Boletín de la Academia Nacional de Medicina de Buenos Aires, 79 (2001), p. 392, describe al dr. Abel Teodato Ayerza Zabala (*1861, Buenos Aires -⁺1918, Buenos Aires) como renombrado profesor de medicina de la Universidad de Buenos Aires; comparar An138. Casado con María Adela Arning Lawson^{Anini} en 1892, tuvo cuatro hijos y cuatro hijas. Es él quien adquirió el campo arriba mencionado. En Marcos Juárez existe un hospital Dr. Abel Ayerza, así llamado en honor de su fundador. El diario La Nación del 4.1. 1999, bajo Crónicas del País de Mariano Wullich, recuerda el secuestro de Abel Ayerza, hijo (*1906, Buenos Aires -⁺1932) -era incidentalmente de inclinaciones netamente facistas- quién siendo estudiante de medicina y estando de vacaciones en la estancia El Calchaquí de sus padres, fue capturado cuando volvía en automóvil una noche de 1932 del cine en Marcos Juárez acompañado por el mayordomo José Bonet(t)o, por una banda de la mafia rosarina. Según Osvaldo Aguirre, La Capital 21.7. 2013, colaboró con ellos Pedro Gianni, un chacarero de la estancia El Calchaquí. El convenció a Santos (=Santiago) Gerardi, el capo de los mafiosos de que Ayerza era un mejor candidato para un secuestro que Domingo Benevenuto^{C53,F20}, un comerciante, Leones, o los herederos de Pedro^{II} Araya^{E102}, hacendado, Marcos Juárez, cuya sucesión todavía estaba en curso. Alojó a los rosarinos antes del secuestro y aprovechando un partido de fútbol que se jugó en El Calchaquí ‘bombeó’ los movimientos de Ayerza. Aunque se pagó el rescate de 120.000 pesos, pero por que el joven Ayerza habría visto unos delatores cajones de verdura rotulados estando prisionero en el sótano de una quinta de unos verduleros sicilianos Di Grado pueblo Corral de Bustos^{J42}-mas popularmente porque un telegrama codificado “manden chancho” fue mal transmitido como “maten chancho”- fue asesinado de un escopetazo y provisionalmente enterrado en (la colonia)‘Chañarito(s)’¹⁴⁸ y mas permanentemente en un maizal de la colonia Carlitos¹⁴⁹. Cuando en 1933 la policía federal apresó a los malhechores, el cadáver fue desenterrado y trasladado al cementerio de La Recoleta en Buenos Aires con gran cortejo, los Ayerza siendo una allegada familia de la sociedad porteña. El secuestro y asesinato preocupó a la región en la que hasta ese entonces en el campo por lo menos, se acostumbraba a ni

echar llave a las casas. En la estancia La Maya, G26 el episodio contribuyó a que en la nueva casa principal construida en 1943 la pieza de los patrones fuera equipada con sólidas rejas. El famoso director Leopoldo Torres Nilsson (*1924 -⁺1978) rodó en 1972 una película 'La Mafía' basado sobre el caso Ayerza.

Como ya mencionado, los mapas Laberge 1867 y Chapeaurouge 1872 muestran el alargado campo de Mariano Fragueiro^{As101} compuesto de D101, D91 y D90, limitando al poniente con una diagonal suerte D109^{abj}. El mapa Córdoba 1882, también indica a esta suerte diagonal, pero numera, como ya anotado, la punta triangular oeste del campo ex-Fragueiro como **suerte 14**, sin dueño; es el sobrante de una antiguamente mas extensa suerte 14 de la que existe una mensura administrativa, departamento Marcos Juárez número 3 (=número 69), 1864, 4 leguas 113 cuadradas cuadradas, Bandurrias, fiscal, el campo siendo de perímetro trapezoide, teniendo de vecinos al norte la suerte B6, al este las suertes C89, D90 y D92, al oeste Los Leones^{C94}, al suroeste una 'denuncia' de Carlos Bouquet^{D109}, de la que una mayor parte norte le fue amputada al norte por las tierras cedidas al FC.C.A.^{Cini,C49-C52}. Villafañe, Economía, p. 105 los tiene a Ramón T. Figueroa^{D14,H51} (+1889, Córdoba ?) -diputado nacional, ministro de los gobernadores Gregorio I. Gavier 1883-1886 y Eleázar Garzón 1890-1892; Ansaldi, Industrialización, p. ?? lo menciona como accionista de la Industrial Córdoba, alfarería y cerámica y como diputado provincial; R. T. Figueroa también fue rector de la Universidad y masón- y Cornelio Casas^{Dbb,H51}, estancieros -en el censo 1895 aparece una Dolores de las Casas de Figueroa (*1854, Santa Fe), viuda, Buenos Aires- comprando por 1370 pesos nacionales en 1883, registro 2, folio 802, al fisco cordobés algo menos de una l legua cuadrada, suerte D14: será lo que el fisco cordobés también les dió a Reyes Araya y compartes en lugar de una fracción de la suerte H51 ?. Sin embargo, la mensura 1885 de la suerte D109, detallada a continuación, menciona como vecinos a Cornelio Casas y Ramón T. Figueroa, 1.075 cuadradas (≈1881 hectáreas), quienes en 1883 -la mesa de Hacienda cordobesa dió en pago un terreno en Unión a R. T. Figueroa y Cornelio Casas: registro 2, 1883, folio 416- las habrían recibido en permuta por una parte de la suerte H51, que en 1882 había recaído a la provincia Santa Fe!. En 1882 Cornelio Casas hizo una declaración a favor de Ramón F. Figueroa, registro 1, folios 975 y 1091; si esto tiene que ver con la presente suerte queda por determinar^{Lini}. El límite oblicuo oeste de la suerte D14 con la suerte D109 parece haber sido algo incierto hasta por lo menos 1880. Notemos que atrasado, el mapa Chapeaurouge 1893 todavía marcaba separadamente a la suerte D14 triangular, aunque sin numerarla y sin dueño. Existe una escritura por la que Ramon T. Figueroa y Cornelio Casas vendieron a Felipe Porcel^{H29} y Marcos N. Juárez^{H29} una suerte de terrenos y (estos le?) cancelaron una hipoteca a Casas: registro 1, 1883, folio 703v; no está claro sin embargo si esta y la próxima transacción se refiere a la suerte D14. En 1885(?) el Banco Provincial de Córdoba escrituró la cancelación de una hipoteca a favor de Cornelio Casas y Ramón F. Figueroa: registro 1, folio 1554.

Al poniente sigue un campo diagonal del que existe una mensura administrativa, 1864, número 51 - el plano está erróneamente numerado 50-, 10.805 hectáreas, departamento Marcos Juárez, **suerte 109** y suerte D105, permuta, propietario Carlos (M.) Bouquet, un terreno de forma v inversa mocha, el tope de la cual quedó trunca por la quita de los lotes ferrocarrileros, flanqueados por la antigua suerte C94 -conteniendo la prospectiva estación Leones- al noreste y por la suerte C95 al noroeste. El brazo este de la v inversa lo forma la suerte D109 -que subdividido en dos franjas diagonales- limita al noroeste con la suerte D14; el brazo oeste lo forma la suerte D105^{B105}. El vértice interno de la v invertida lo ocupa la punta norte de suerte D/E104 de Nicolas Pinto. A la suerte ya la mencionamos brevemente bajo B109 donde su antiguo cabezal norte formaba un lote (de la posta) Las Chacras, terreno que hacia 1865 pasó a ser parte de (una de?) las 'leguas' ferrocarrileras vecinas al actual pueblo San Marcos^{C63}. La original extensión de la **suerte D109** al noreste tampoco está bien patente: puede que la recién mencionada mensura le añadió por permuta una franja que fuera de la suerte D14. La mensura judicial aprobada, departamento Marcos Juárez, número 6, 1885, 8.962 hectáreas, de Antonio Devoto^{As18,E113} y hermanos trata del campo que le quedaba a la

suerte -no se menciona su numeración 109- al sur de las leguas ferrocarrileras próximas a la estación Los Leones (=Leones). Según esa mensura en 1866 Carlos (María^I) Bouquet^{As18,BI,C37} compró al fisco a través del coronel (Juan?) Crisóstomo Rodríguez^{An111,E87,E113}, ‘concesionario de la provincia’ -será este el coronel C. R. que fuera premiado entre otros^{F22}, por el gobierno con la donación (=concesión) de una ‘suerte de estancia’ (≈4 leguas cuadradas) de acuerdo a Leyes 27.6. 1860 ?- 4 leguas y fracción; serán las mismas 4 leguas que Villafañe, Economía, p. 72, lista como adquiridas en 1866 por Carlos (María^I) Bouquet por 6.870 pesos fuertes al fisco cordobés ante el escribano Moisés Escalante, registro 2, folio 21; puede ser que esa compra también haya incluido la suerte B,C,D105. Vecinos según la citada mensura eran entonces al norte Domingo Mendoza y hermano^{B108}, al este terrenos fiscales^{B107,B106} (posta Los Leones), al oeste la posta Las Chacras^{B109}, y al sur(oeste) el río Tercero^{D105} y los derechos de (Nicolás) Pinto(s)^{E104}. Nótese que a este campo se le quitaron^{arr} quizás una legua cuadrada por expropiación para el FC.C.A.^{Cini,B108}. En los mapas Laberge 1866 y 1867 la suerte D109 de C. Bouquet es una ancha franja diagonal que al noreste linda con el campo que corresponde a la suerte D14 y al suroeste linda con la suerte E104; sin nombrar dueños; el mapa Córdoba 1883 muestra lo mismo. En 1873 Carlos (María^I?) Bouquet vendió a (Antonio) Devoto solo 3 leguas 500 cuadradas (≈8.962 hectáreas): registro 2, 1873, folio 187v. Según el plano de la arriba citada mensura los vecinos en 1885 eran al norte la compañía Tierras del FC.C.A., al noreste Casas y Figueroa^{D14,H51}, al este Pascual Paéz^{D90} y Pedro^I Araya^{D92}, al noroeste Ramón G. Roldán^{D105} y al sureste¹¹³ Pedro^I Araya^{E102}. Al suroeste el campo ‘ahora’ de Devoto limitaba con una alargada franja oblicua de unos 1.500 metros de ancho perteneciente al fisco o a (Pedro^I) Araya de Avenada^{D92,E102}, y al suroeste de esa franja, la suerte E104 de la sucesión de Nicolás Pintos, ‘hoy’ de Pedro^I Araya de Avenada. La angosta franja en disputa se deberá a que el fondo (=banda =ancho) de la suerte E104 -ver allí- comprada al ‘rey’ en 1799 por (José) Nicolás Pinto(s) no se habrá definido con suficiente precisión. Un expediente colonias, departamento Marcos Juárez, número 30, 1887, **colonia Córdoba**, Eduardo Lazcano (=Lascano) y otro (=Osvaldo Vélez). que sin nombrarla tienen a lo que fuera suerte D14, de Casas y Figueroa y lo que fuera la suerte D109 de Devoto -probablemente ya Devoto había comprado a Casas y Figueroa, Lazcano y Vélez a su vez comprando el conjunto a Devoto- fusionadas conformando un trapezoidal Nueva Colonia Córdoba de Vélez y Lascano y dividida en 65 concesiones. Díaz Molino, Oligarquía, p. 530 listan a Eduardo Lazcano y Osvaldo Vélez^{B6,B107} como miembros en 1889 de la Unión Cívica contraria al presidente Miguel Juárez Celman (1886-1890). Pero la colonia no incluye la franja diagonal que todavía figura como ‘fiscal o de Araya’. Extrañamente en el mapa Chapeaurouge 1893 la suerte D109, incluyendo indivisa a esta franja figura rotulada Araya. A dicha franja se refiere el expediente colonias número 9, departamento Marcos Juárez 1891, **colonia Juanita**, 3.213 hectáreas de Eduardo Lascano y P.(aulino) Centeno, divididas en 71 lotes de 25, 50 y 100 hectáreas, ‘tratar con Eugenio Bochiatti, Cañada de Gómez, Eugenio Rampini, Leones, o Eduardo Lascano y Paulino Centeno, Juárez Celman 229, Córdoba’. Y también la mensura judicial sin aprobar número 6, 1892, departamento Marcos Juárez, colonia Juanita, 3.171 hectáreas Eduardo Lascano y sucesión de P.(aulino) Centeno; en 1888 Lascano y Centeno habían comprado, registro 2, 1888, folio 600v, 3.213 hectáreas al fisco cordobés, -este habiéndose obviamente impuesto a Pedro^I Araya- los títulos hallándose depositados en el Banco Hipotecario Nacional ?. Los planos de ambos documentos indican como vecinos al noreste a la colonia Córdoba de Vélez y Lascano, al sureste¹³¹¹ Pedro^{II} Araya^{E102} y al suroeste colonia Ricasoli de Pedro S. Alcacer^{E104} y al noroeste R. G.(ómez) Roldán^{D105} y el FC.C.A. (después en 1892 Pastor Sastre^{E21}?). Eduardo Lascano^{B4} (*1847-⁺1913, [∞]1872, Juana Díaz, *1852 -⁺<1913) censado estanciero, Córdoba ciudad, en 1895, y Paulino Centeno^{B4} (*1856 -⁺1891, [∞]1880 (casamiento recién registrado en 1889!?), Córdoba, Concepción Olmos, *1876, Córdoba), fue miembro fundador 1887 de la sociedad El Panal manejada por Marcos Juárez^{C43} y website frigerio panal. Eduardo Lascano figura en la Guía Ruiz 1878 con un molino hidráulico en Córdoba ciudad.

Zenón Perayra^{Anini} vendió a Guillermo Achával un terreno en Saladillo, departamento Unión: registro 2, 1887, folio 148v. Una escritura registro 2, 1887, folio 279 dice que Guillermo Achával

(*1857, Santiago del Estero -⁺1916, Buenos Aires, [∞]1884, Rosario, Manuela Modesta de las Casas^{atr}), médico, catedrático y político, vendió unos campos, departamento Unión, a Eduardo Lazcano y Osvaldo Vélez: sería que Achával actuó como intermediario de Devoto ? o se trata de otros campos ?. El plano de la mensura 1894 del campo Barrancas^{E104} rotula a la vecina colonia Córdoba ‘antes de A. Devoto hermanos y C. Bouquet, ahora de E. Lazcano y O. Vélez’ y dice de la vecina colonia Juanita ‘vendida como (tierra) fiscal a E. Lascano y O. Vélez(?)’. En el mapa Warner 1898 la suerte D14 bastante ampliada hacia el suroeste a costa de la suerte D109, forma la colonia Córdoba. Chaumeil, Colonias 1895, p. 29, describe a la colonia de E. Lazcano y O. Vélez como cubriendo 6.700 hectáreas, poblada por 150 habitantes pertenecientes a 28, familias dos de ellas argentinas y el resto italianas. Albarracín, Bosquejo, p. 157 y Río, Colonización, 1899, p. 60 la dicen fundada en 1887 por E.(duardo) Lazcano (=Lascano) y O.(svaldo) Vélez, propiedad de varios, administrada por O. Vélez, 10.822 hectáreas; a que se debió el aumento de superficie no se explica: será por la absorción de la colonia Juanita^{abj} ?. Campaña Agrícola 1912 p. 4 la llama colonia Nueva Córdoba, ver arriba fundadores Lazcano y Vélez, atribuyéndole otra vez solo 6.700 hectáreas. La colonia Córdoba también figura en el mapa Chapeaurouge 1901 pero con el rincón noreste todavía le resta el triángulo de Casas y Figueroa. Los mapas Warner 1903 y Río-Achával 1905 indican a la colonia Córdoba sin que aparezcan Casas y Figueroa. El mapa Peralta 1905 muestra a la colonia Córdoba muy aumentada en superficie quedando casi nada de la suerte 109: ver abajo. Un plano mensura judicial por A. Bodereau 1907 reproducido por Schiavoni, Inrville, p. 52 indica a Albino Palacio(s, *1852, Santa Fe, [∞]Francisca Costa, *1863, Buenos Aires) como dueño de por lo menos una fracción este de la colonia Córdoba. Ferrero, Gringa, p. 113 menciona la intransigencia de Palacios con los colonos del Grito de Alcorta 1912; su colonia sería La Albina: Vera, Marcos Juárez, Cien años, p. 250, aunque Grela, Grito, p. 140, dice El Corralito de Albino Palacios; de hecho en la arriba detallada mensura 1885 ya aparece una población de tal nombre. Lloyd, Impresiones 1911, p. ?? indica a Juan Canale^{D105,E86}, como propietario de 433 hectáreas de la colonia Córdoba.

A su vez la colonia Juanita en los mapas Warner 1898 y 1903, Chapeaurouge 1901 y Río-Achával 1905 figura como enangostada a favor de la colonia Córdoba; Chaumeil, Colonias 1895 lista a la colonia Juanita, 3.213 hectáreas, fundada en 1891 por Lazcano y Centeno, 75 habitantes. Río, Colonización 1899, p. 62 la dice fundada en 1891 por E.(duardo) Lazcano^{D14} y P.(aulino) Centeno^{B3,F83} y que es de varios propietarios; Rios, Estudios Colonias 1900, p. 51 la dice a La Juanita no mas existente, habiendo sido absorbida por la colonia Ricasoli^{E104}. Reaparece sin embargo en Campaña Agrícola 1908, p. ?? y Campaña Agrícola 1912, p. 4 agrega: 3.212 hectáreas. El mapa Registro 1912, plano 1, todavía inscribe una angosta colonia, aunque su extremo noroeste parece haber pasado a ser parte una pequeña colonia (Ricasoli?) de Josefa Araya de Alcácer, propietaria de la suerte E104. El mapa catastral 1916 sin embargo tiene a la mitad norte de lo que fuera la Juanita ensanchada al suroeste a costa de la suerte E104 y propiedad de Adolfo Banan (=Barrán^{D104}); en el plano colonia La Castellana^{D91} un Barrán ocupa un similar terreno; en el mapa Chapeaurouge 1915 el campo diagonal figura sin nombre; en el mapa Chapeaurouge 1920 figura simplemente como angosta colonia Juanita. El atrasado mapa Córdoba 1924 no la marca mas, el campo correspondiente aparece como parte de la colonia Córdoba. El mapa Igm 1950 indica una estancia Villa Francisca que puede que equivalga a un antiguo casco de La Juanita. Acerca de otros campos La Juanita ver As9 y E87. En el registro 4, 1900, folio 393 La Sociedad Industrial y Pastoral Belga Sudamericana convienen con Eduardo de Bary y Josefa Araya de Alcacer una división de hipoteca.

En el mapa Registro 1912, plano 1, la colonia Córdoba, 8.692 hectáreas, loteadas en 63 parcelas, figura como de Antonio Devoto (=Devotto)^{As18,C61 D109,E113} incluyendo también al noreste, la original suerte D14 que fuera de Figueroa y Casas, 1.821 hectáreas. Varias líneas diagonales a rayas indican al indeciso límite entre las suertes D14 y D109; aquí la suerte D109 figura todavía como una muy angosta franja, colonia (La) Juanita. En el sureste de la colonia Córdoba figura una

aproximadamente cuadrada Cabaña del Rosario de Osvaldo Vélez^{B6,B106} y Seferino Núñez. La Estadística Colonias 1904, p. ?? lista a la colonia El Rosario fundada en 1??? por Ceferino Núñez, propiedad de varios. En el mapa Chapeaurouge 1915 la colonia Córdoba todavía figura sin incluir el triángulo noreste; en el mapa Chapeaurouge 1920 la colonia ocupa la expandida suerte D14; en el atrasado mapa Córdoba 1924 la suerte D109 aparece completamente integrada en la colonia Córdoba; en el mapa Peralta 1905 de la colonia Juanita solo quedan unas menores fracciones de unos Borati^{abj}. El mapa catastral 1916 muestra a la colonia Córdoba dividida en franjas norte-sur que de este a oeste son de José Bougianni, E. Lavoy, Boreto hermanos y Luís Zanotto(/i). El plano La Castellana 1912^{D90}, tiene a (La Cordobesa/La Juanita) ocupada por varios y D. y J. Boreti (=Boreto?). En el mapa Marcos Juárez 1945 los terrenos que conformaron las colonias Cordobesa y Juanita aparecen muy fraccionadas; una mitad sur del antiguo límite suroeste de La Juanita, coincide con una calle oblicua y al naciente de esta varias fracciones son de unos Palacios^{arr}. El mapa Igm 1950 indica por aquí el casco de una estancia El Corralito^{arr}; acerca de otros Corralito(s), ver An319, As10, BII y G62. En el mapa De Santi 1966 figuran varias personas apellidadas Palacios^{arr} en el vértice suroeste de la antigua colonia Córdoba. El mapa Marcos Juárez 1975 tiene a una fracción de la franja que fuera La Juanita como de un J. Boretto (=Boreto?). El Anuario Kraft 1919 todavía lista a Bartolomé Devoto^{As18,C61,E113}, San Marcos.

A la ya mencionada parte norte de la suerte D,E104 que se extiende al suroeste de la suerte D109 y que fue sucesivamente de Pinto(s), Chapeaurouge, Araya, Alcácer, Piñe(i?)ro, Barrán^{E104} y de Cio, la trataremos en el siguiente renglón bajo E104.

Paréntesis anticipatorio: ¹Ramón (Gómez?) Roldán (*1800 -⁺1844, Córdoba, [∞]1833, Córdoba, (María) Encarnación Martínez ¹¹Ramón J.(=G.omez) Roldán (*1837 -⁺1895, [∞]1868, Bell Ville, Pilar M.(endoza, *1848), ¹²Juan (Wenceslao) Roldán (*1844, Córdoba) y ¹³Felisa (Antonia o Ana) Roldán^{D105} (*1835, Córdoba -⁺1913, Buenos Aires, [∞]1853, Córdoba, Carlos María Bouquet^{BL,D109}). Los Roldán según Villarroel, Bell Ville, p. 398 vinieron a Fraile Muerto (=Bell Ville) hacia 1865 como los abastecedores del ejército del general Wenceslao Paunero, ver Sarmiento, Itinerario, p. ???. En 1866 probablemente Ramón Roldán (=Thomas Rohan?) ya firmó la carta Wehrhan^{J32}. Ramón G. Roldán fue el primer presidente de la Unión Cívica Radical, Bell Ville en 18??. Entre otros mas, tuvo los hijos ¹¹¹Ramón (Guillermo, *1871, Córdoba, madrina Felisa R. de Bouquet, [∞]1903, Bell Ville, Rosa Sobrecasas), ¹¹²Juan (Pastor, *1873, Bell Ville, [∞]1896, Mercedes Sastre,*1874, Santa Fe), ¹¹³Guillermo (Mariano, *1875; Bell Ville, [∞]1905, Bell Ville, María Otilia Argañaraz, *1884), ¹¹⁴José M.(aría, *1880, Bell Ville, [∞]1909, Bell Ville, Avencia Guevara, *1893), ¹¹⁵Luís E.(nrique *1885), ¹¹⁶María (Pabla, *1869, Córdoba, [∞]1894, Genaro Campos ?) y ¹¹⁷María Lucila (*1878, Bell Ville, [∞]1900, Bell Ville, Guillermo Alejandro Carreras, *1874) Roldán. En 1906 ¹¹¹Ramón Roldán fue uno de los fundadores del Club Social de Bell Ville. ¹¹²Juan Roldán según Ferrero, Colonización, p 155 fue vicepresidente de la Sociedad Rural de Unión cuando se fundó (=reorganizó?) en 1908. En 1908-1911 Juan Roldán fue intendente de Bell Ville y vocal de la comisión de caminos del departamento Unión: Foglia, Benitz, p. ??. Sospecho que el mismo Juan (G.) Roldán^{F22} en sociedad con Carlos Amaya^{CBelV}, fue rematador-feriero en Bell Ville: semanario Unión 24.9. 1908. Un Juan C. (=P.?) Roldán es listado residente en Marcos Juárez: Almanaque 1900. Su hermano ¹¹³Guillermo R. -fue estanciero y jefe político interino del departamento Unión en 1910 y después intendente de Bell Ville en 1911-1914: Villarroel, Bell Ville, p. 426, 432 y 441. Los tres ? hermanos Roldán eran miembros de la Sociedad Rural de Bell Ville en 1912: Foglia, Benitz, p. 121.

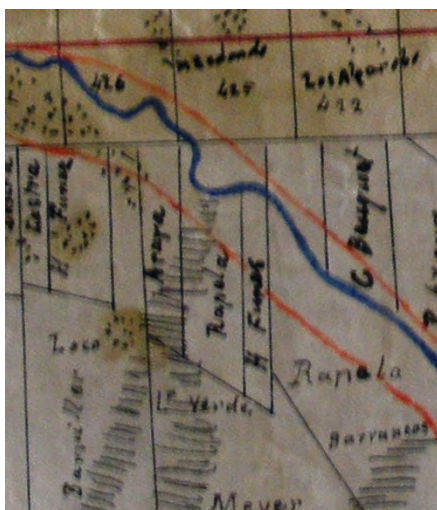
En el mapa Laberge 1867 el triángulo sobre el margen noreste del río Tercero es la **suerte 105**, que aparece dividido en tres franjas, una ubicada al naciente figurando como de Bouquet^{arr}. En los mapas Chapeaurouge 1872 y 1893 las franjas aparecen vacías. En los mapas Warner 1898 y 1903, Chapeaurouge 1901 y Río-Achával 1905 la suerte D105 figura como de R.(amón) Roldán. Según la mensura 1885, D109^{arr} ¹¹Ramón G.(ómez) Roldán compró en 1866 a Carlos (M.^I) Bouquet^{D109} el

campo, dos leguas cuadradas que el mismo Bouquet había previamente adquirido al fisco el mismo año; no se sabe si este terreno era parte de la suerte D109 antes tratada o si trata de un adicional campo comprado por Bouquet. Sea como fuera, en 1873 se comprobó que la extensión del campo solo era 1.332 cuerdas cuadradas, mucho menos que dos leguas cuadradas; Bouquet tuvo que devolver el exceso pagado por Roldán; sería que no se habían descontado una parte norte del campo que Bouquet tuvo que ceder al fisco para el F.C.C.A.^{Cini} ?. Según el registro 2, Carlos Boquet vendió un campo a Ramón Roldán en 1866, folio 57v, y el mismo declaró al mismo la verdadera extensión en 1873, folio 165v; lo último sería para atrasadamente regularizar los títulos como para obtener una hipoteca del Banco Agrícola Comercial^{abj} ?. Según Villarroel, Bell Ville, p. ?? la suerte se conoció como Monte de las Catitas según un vecino paso de las Catitas; en la citada mensura 1885 es una Esquina de las Catitas sobre el río Tercero la que define el límite entre las suertes D105 y E104. Es posible que estos campos formaron el extremo norte de la merced / estancia Los Algarrobales de Pedro Pinto^{D113,E104,E113,F113,G26} que por un tiempo alrededor de 1690 podría haberse extendido por aquí a ambos costados del río Tercero. Santiago I. Echenique^{M15} (como apoderado?) inició un juicio contra Pedro Pinto(s) por posesión (de este campo?): escribanía 3, 1871, legajo 149, expediente 2. El mapa Revol-Galíndez 1888 marca aquí un paso de las Catitas que ‘conecta’ la suerte D105 con la D113. En el mapa Peralta 1905, figura como **estancia El Transval** (=Transvaal) de herederos de Roldán. El semanario Unión 24.9. 1908 lista a Roldán hermanos, El Transvaal como expositores en la 1ra exposición-feria de la Sociedad Rural de Unión, Bell Ville. Hay una mensura judicial aprobada, Marcos Juárez, número 43, 1907, agrimensor Noe Vivanco, 1907, 2.120 hectáreas, Esquina del Casco (el plano dice Transwal), propiedad de Pilar, Ramón, Guillermo y José María Roldán (=sucesión Ramón G.(ómez) Roldán). Son dueños de unas lengüetas oeste y sur Pilar M. de Roldán (1.237 hectáreas en una lista), de una parcela medio norte Ramón Roldán (169 hectáreas), de una franja este de norte a sur: Juan Canale^{B6,E86}, Guillermo Roldán (169 hectáreas), María Lucila Roldán (376 hectáreas), José María Roldán (169 hectáreas), Luís Enrique Roldán (0 hectáreas, las superficies derivan de una lista que acompaña a la mensura: sería que Luis cedió su terreno a María ?); vecinos son al norte Escudero hermanos^{B6,E102}, (Devo?)to hermanos^{C58} y Juan Canale^{C56,E86} al este (Adolfo) Barrán^{D109} y dr. Pedro Alcácer, ambos E104 y al oeste y sur el río Tercero. En el mapa Registro 1912, plano 11, -notamos que erróneamente rotula como El Transvaal al margen opuesto, oeste del río^{D113,abj}- una lote mayor de la suerte D105 es de la viuda ⁽¹¹⁾Pilar M.(endoza) Roldán, , re-rotulado ‘hoy’ del dr. Hugo Cullen, y siete lotecitos de sus hijos: ¹¹¹Ramón, ¹¹²Juan, ¹¹³Guillermo (Mariano), ¹¹⁴José M.(aría, *1880, Bell Ville), ¹¹⁵Luís E.(nrique), ¹¹⁶María (Pabla, *1869, Córdoba) y ¹¹⁷María Lucila (*1878, Bell Ville) Roldán Mendoza, este último un algo mayor lote, re-rotulado ‘hoy’ de Pascual Zanotta (=Zanotti?^{D14,arr}). Campaña Agrícola 1908, p. 4 y 1912 p. 6 listan una colonia Roldán, 3.000 hectáreas fundada en 1902 por Guillermo Roldán, propiedad de varios. En los mapas Chapeaurouge 1915 y 1920 la suerte D105 figura vacía. En el atrasado mapa Córdoba 1924 la estancia El Transvaal todavía figura como de la v(iu)da. de Roldán. La fracción que en el mapa Registro 1912 figura como de la viuda en el mapa catastral Marcos Juárez 1945 figura como de una viuda de Olmos. El nombre de la estancia se debe referir a la colonia africana Transvaal, Sudáfrica fundada en 1848 por los boer -colonos de origen holandés-, que codiciada por los ingleses fue al final el objeto de las guerras de 1880-1881 y 1899-1902^{H71}, que los ingleses ganaron^{G26,YDra} y en la última de las cuales incidentalmente actuó Winston Churchill -el después premier británico durante la segunda Guerra Mundial 1939-1945- como corresponsal de guerra. Villarroel, Bell Ville, p. 120, relata que en 1878 hubo un arreo de mas de 300 mulas a Campana para embarcarlas con destino al Transvaal. Agregamos aquí que en 1902 refugiados boer -32 familias- recibieron por disposición del presidente J. A. Roca 70 leguas cuadradas de tierra cerca de Comodoro Rivadavia, que como colonia Escalante^{J80} existió por varios años: Caras Caretas 26.6. 1909. Devrient, 70 Jahre, p. ?? menciona que en 1915 (toda?) la estancia El Transvaal estaba en manos del Banco Agrícola Comercial, Bell Ville. En el vértice noroeste del campo, directamente al sur del pueblo San Marcos, se encuentra un puente sobre el río Tercero. Hacia 1950 la cubierta del puente -que debe haberse construido alrededor de 1900- todavía consistía de ruidosos durmientes de quebracho, alguno que otro algo podrido, flojamente asentados

sobre un armatoste de hierro. Este puente ‘frente a San Marcos’ fue mandado a construir por Josefa Araya de Avenada^{E102}: Leyes 3.7. 1895.

Cruzando el río Tercero damos con la ‘cabeza’ norte de la **suerte 113** ubicada a lo largo de la banda oriental del río y que penetra al sur el renglón siguiente donde bajo E113 la trataremos en detalle; su (antigua) relación con la suerte F113bis y la interpuesta suerte F20 la comentaremos mas adelante aún. Aquí solo interesa que la suerte D,E113, parte del departamento Marcos Juárez, y una franja occidental de la suerte D128, parte del departamento Unión, que sigue, que hacia 1880 fueron ambas propiedad de ¹³Pedro¹ Araya^{D101,D92,E102,F102} dado que este le compró la suerte D,E113 en 1875 a Pedro Ramirez^{E113}, o posiblemente recién en 1882 cuando compró la misma a Eudocio Rodriguez^{An111,E113,E87,145} y cuando, como veremos abajo, él, Pedro¹ A. ya era dueño de la dicha franja. De acuerdo a esa situación el mapa Revol-Galíndez 1883 lista a Pedro¹ Araya como propietario de tanto la suerte como también de la franja; así también figura atrasadamente el mapa Chapeurouge 1901 aunque marca a la suerte D,E113 como de R.(?=P.) Araya. Cuando Pedro¹ Araya falleció en 1887 ambos campos fusionados pasaron a ser de su viuda Josefa Acevedo de Araya^{E102,E113,F102}. Según la mensura 1904 de la suerte D y E113 Josefa A. de Araya vendió en 1889 el compuesto de la fracción norte D113 y la franja este de la suerte D128 a José Cagnolo, Juan Morre y Bartolo Testa, posiblemente a través de Ignacio Coraglio ?. En el registro 1, 1875, folio 348v, Augusto Kahl (°Marcelina de La Cruz figuran bautizando un hijo en 1875, Córdoba) vendió una estancia a Juan Morra (=Morre?). En los mapas Warner 1898 y 1903 este conjunto figura como colonia Coralio (?, =Ignacio Coraglio^{An8,E113} ?). En el plano de la mensura 1904 de la suerte D,E113, ver Schiavoni, Inriville, p. 22 y abajo, el mismo campo aparece dividido en tres franjas que se estiran de este a oeste -cada una incluyendo al oeste lotecitos de la consabida tira este D128- y que de norte a sur son de José Cagnolo, Juan Morre y Bartolo Testa. El extremo sur de la tira este D128, un triangulito sur es de M. Salas, comparar E87. En el mapa Peralta 1905 el conjunto aparece dividido de la misma forma, las franjas siendo de J.(osé) Cagnolo, J.(uan) Moore (=Morre) y B.(artolo) Testa. El mapa Río-Achával 1905 ignora al campo conjunto y rotula la completa suerte D,E113 como colonia L.(uis) Vicario^{E113}. Hay una mensura judicial aprobada, departamento Marcos Juárez, número 38 1905, 900 hectáreas, propietario Marcos Sastre^{E21}, suertes D128 y D113; la franja media que fuera toda de Juan Morre es ‘ahora’ de Marcos Sastre. Vecinos al norte eran Miguel y Juan Cagnolo, al este el río Tercero, al sureste B. Testa y al oeste y suroeste Juan Morre. La familia Morre tiene un mausoleo próximo a la entrada del cementerio La Piedad, Bell Ville. La mensura explica que en 1888 el campo en cuestión le perteneció en mayor extensión por herencia de su marido ¹³¹Pedro¹ Araya^{E102, E113} a la viuda Josefa Acevedo de Araya; en 1892 ella le vendió a More, Cagnolo y Testa dos leguas cuadradas, una parte norte de la suerte D,E113 y una parte este de la suerte D128. Podría ser que esta sociedad puso como administradores colonizadores de la propiedad primero a Ignacio Coraglio (aparece como testigo en Río Cuarto en 1915) y después a Luis Vicario^{aff} ?. En 1894 Juan More, José Cagnolo y Bartolomé Testa dividieron el campo entre ellos; en 1895 Juan Acarcioni (=Scarcioni) compró a Juan More una fracción y en 1903 adquirió por deudas a Juan Bautista Cagnolo otra fracción, en 1904 Juan Acarcioni vendió -registro 22, escritura 269- a Marcos Sastre las correspondientes 900 hectáreas; sería esta la estancia Los Potreros mencionada bajo F22 ?. En el plano remate Gibson 1906^{H30} -en el cual la franja de la suerte D128 figura excluida- el lote D113 es de Bianchi(?), Morra (=Morre) y Corralito (=Corral^{abj}?). El mapa Registro 1912, plano 1 -que incluye la consabida tira- el conjunto aparece dividido en una franja norte a su vez dividida de este a oeste en un campito (El) Puente(?) de José Cagnolo, una estancia La Fiorita de Miguel Cagnolo y una estancia La Tercerana de Juan Cagnolo, una franja media con al este un campo Paso del Estado de Marcos Sastre^{E87}, y al oeste otro de J. Morre, y una franja sur toda de B. Testa incluyendo el rótulo Monte de las Catitas^{D105}. En el mapa Registro 12, plano 11, la fracción D113 aparece agregada la franja este D128 aunque esta todavía rotulada Pedro Araya, y el conjunto dividido en tres franjas. La franja norte aparece dividida entre Juan Cagnolo La Tercerana, Miguel Cagnolo La Fiorito y José Cagnolo campo sin nombre; la franja media que fuera toda J.(uan) Morra(/e) aparece dividida en una parte este de Marcos Sastre, Paso

del Estado, y una parte oeste de J. Morra; y finamente la franja sur es toda de B.(artolomé) Testa. El mapa catastral 1916, la fracción D113 -sin la franja este D128, todavía figura como de Pedro Araya- aparece dividida en una mitad norte, dividida a su vez entre Juan Cagnolo, Miguel Cagnolo y ?. Cagnolo, y una mitad sur de B. Testa; la franja media de Morre no figura mas; el mismo mapa sobre-rotula a toda la suerte D y E113 como colonia (Luis) Vicario^{E113}. El atrasado mapa Córdoba 1924 tiene de norte a sur las franjas Cagnolo, J. Moore y B. Testa. El mapa Mop pedanía Saladillo 1937, también muestra al conjunto fracción D113 y franja este suerte D128 que al noreste contiene un lote La Tercerana de Juan Cagnolo, al medio un lote La Fiorita de Cagnolo hermanos y al noroeste una colonia Cagnolo de Augustín Scholler^{Bit}; el medio de lo que fuera la franja naciente de la suerte D128 aparece rotulado colonia Carrelío; el medio norte del lote D113 es La San(ta?) Elena, 900 hectáreas de Pedro, Angel y Carlos Baldovino y algo mas al sur La Juana María, 900 hectáreas de Eduardo Grimaldi^{abj}. En el mapa Igm 1950 todavía figuran Cagnolos como dueños de chacras en la parte norte de la fracción D113; la traza de caminos y alambrados en ese mapa confirma además la completa amalgama de esa fracción con franja este D128. La franja media contiene una estancia Santa Elena; en el mapa Marcos Juárez 1945 figura como de Baldovino hermanos; hubo una firma Baldovino y cia., departamento Marcos Juarez, de Pedro Baldovino y varios hijos: Converso, Mercado, p. 66 -será la misma que la colonia Santa Elena a la que se refiere Vera, Marcos Juárez, Cien años, p. 250?- y la parta sur una estancia Santa Juana; en el mapa Igm 1940 esta última estancia figura como La Juana María; una Juana María de (Eduardo) Grunewaldt^{147,177} (=Grimaldi) figura en el mapa Marcos Juárez 1945; los Anuarios Kraft 1935, 1941 y 1945 bajo ganaderos San Marcos, listan a La Juanita de Eduardo Grimaldi^{An316}; habrá adquirido la estancia de este nombre situada al suroeste de la Juana María que tratamos bajo E87 ?. Volviendo algo atrás, un Miguel Cagnolo aparece habiendo comprado hacia 1896 una chacra cerca de Etruria^{H67}: ver Bogino, Etruria, p. 74 y los Anuarios Kraft 1924 y 1929 listan a B. y a F. Cagnolo, los Anuarios 1935, 1941, 1945 y 1952 a B. Cagnolo, ganadero(s), San Marcos. Un Juan Morre (*1871, Italia, soltero) figura en el censo 1895 como chacarero en Lobos, Buenos Aires; el mismo aparece en una escritura datada 1901 del escribano Clodomiro M. Corvalán, Marcos Juarez, registro 15, folio ?? . Bartolomé Testa figura firmando en 1898 una solicitud en Leones: Fauro, Parroquia, p.44; los Anuarios Kraft tienen en 1919 a Bartola Testa, en 1924 a Bartolo Testa e hijo, en 1929 a Testa hermanos, y en 1935 a Testa hermanos, La María Juana, ganaderos, San Marcos^{C60}. En el censo 1895 figuran un Bartolomé Testa (*1834, Italia, ∞Juana P.,*1835, Italia), agricultor, Rosario y



Extremo norte de la suerte D,E113 y la suerte D128: mapa Laberge 1865 y mensura de 1906.

un Bautista Testa (*1868, Italia), jornalero, Marcos Juárez; serían parientes del sacerdote Amado Testa (Fraile Muerto, 1867-1868) que menciona Sáenz, notas 144bis y Villarroel, Bell Ville, p. 172?

un rótulo Corral (=Corralito^{arr} =el corral de la posta ? o =Cora(g)lio^{arr} ?) y un lugar (=posta) Zanjón; el mapa Chapeaurouge 1893 muestra a la suerte D128 indivisa y vacía. En el mapa Revol-Galíndez 1883 las franjas de la suerte D128 de este a oeste son respectivamente de Pedro^I Araya, Ignacio Juárez y familia Araya. Un I(/Y)gnacio Juárez (*1827 -⁺1896, ^o1868, Josefa V(/B)ernal, *1839 -⁺1896, Bell Ville) fue censado agricultor / estanciero, departamento Unión, en 1869 y 1895. En el registro 9, 1895, folios 23 y 187 Ignacio Juárez testó que deseaba un entierro sin pompa y ostentación y que la división de sus bienes ya la había practicada con su finada esposa -15 hijos, 7 fallecidos- en 1892, registro 9, folio 686. En el mapa Warner 1898 lo que eran los campos de Cagnolo, Morre y Testa aparecen amalgamados como colonia Coralio (=Corraglio^{arr} ?) y lo que queda de la D128 como de Ignacio Juárez; en el mapa Chapeaurouge 1893 sin embargo estos campos figuran vacíos. En el mapa Chapeaurouge 1901 la suerte D128 aparece dividida entre ¹³¹P.(edro^I) Araya, franja este ya tratada arriba, Ignacio Juárez, franja media, y ¹¹¹F.(ernando^I) Araya, franja oeste. En 1890, registro 9, folio 80v, ¹¹¹⁶Feliciano Araya^{E102} vendió a (su hermano) ¹¹¹⁴Fernando^{II} Araya^{E102} un terreno 650 cuerdas cuadradas en El Zanjón que había heredado de su tío abuelo ¹²Francisco Araya^{D101}; vecinos eran al norte el FC.C.A., al este Ignacio Juárez, al oeste Roberto Adam^{D86,abj} y al sur desconocido. El dicho Francisco Araya debe ser el mismo quien según Barbero, Cruz Alta, p. 78 fue juez en Saladillo hacia 1812 y el que es mencionado como capitán en 1819: Bischoff, Saladillo, p. 53, un hermano de ¹¹José y ¹³Laureano A. La mensura judicial aprobada, departamento Unión, número 64, 1900, 2.106 hectáreas, El Sanjón, se refiere solo a la franja oeste de suerte D128, propiedad de ¹³¹¹Pedro^{II} Araya^{E102} y compartes, dice que unas personas Pedro Araya, Ramona Araya, Rosa M.(artín?) de (Manuel?) Araya, Juana Araya de Vélez (=Veliz? =Juana Veliz de (Juan) Araya, ^o1870, este último hijo de Rosa M. de A. (?), ver Linares, Genealogía Araya, y Bas(ilia/ualda?) Araya de Pérez, -serían hijos/as de Urbano Araya (^o1866, Villa Nueva, (Ana) María Jara,*1825), censada 1895 en Villa Nueva habiendo tenido 12 hijos/as, una de ellas Ramona (*1880); mucho antes una (su abuela?). Ramona Araya protocolizó su testamento en el registro 4, 1882, folio 426, su sucesión estando asentada en la escribanía 4, 1882, legajo 167, expediente 9. Córdoba; la ubicación genealógica de estas personas es incierta: Linares, G. Araya- heredaron un terreno que en 1882 vendieron a un José María Arguello a quien lo habría comprado ¹³¹Pedro^I Araya ?. Sea como sea, el plano de la mensura muestra una menor fracción norte, 526 hectáreas, de herederos de ¹¹¹José Fernando Araya, una pequeña fracción media, 175 hectáreas, de herederos de ¹³²Ramón (J.?) Araya y una mayor fracción sur, 1.228, hectáreas de Pedro^{II} Araya. De hecho pareciera que en 1888 esta fracción le había correspondido por herencia a la viuda Josefa (de ¹³¹Pedro^I) Araya^{D113}; a ella se la habría comprado su hijo ¹³¹¹Pedro^{II} Araya^{E102,F102}. Si la otorga de un poder especial a Rafael y Fermín García Montaña por Pedro^{II} Araya, registro 4, 1893, folio 168, tiene que ver con esta transacción queda por ver. Vecinos eran al norte tierras del FC.C.A., al este herederos de Ignacio Juárez, al oeste Francisco Espinosa^{E86} y J. R. Warren^{E86}, y al sur Eulalia Zárate de Ferreira^{E87}. La mensura judicial 1893 acerca de propiedades de Regúnaga en las suertes E24 y E87 en la que Ignacio Juárez figura como vecino, dice que Tomás Purdie (=Purdié), tío^{F22} le vendió un campo en 1872 a (Ignacio =Ygnacio) Juárez^{arr}, ver registro 1, folio 948v, escribano Juan del Campillo; a quién se lo había adquirido Purdie no se explica; el registro 3, 1879, folio 320 dice que Tomás Purdie vendió algo a un José María Juárez (heredero de I. Juárez?). Sospechamos además que por lo menos parte de las compras de menores superficies vecinas - y con las que Pedro^I Araya, según Tognietti Compraventa p. 16 y 18, conformó un terreno de unas 5.000 hectáreas -T. no lo ubica- se refieran por lo menos en parte, a sus propiedades aquí mencionadas: registro 1, 1867, folio 218; registro 3, 1867, folio 545; registro 3, 1868, folio 90v; registro 3, 1873, folio 273v; registro 2, 1874, folio 522 o 532; registro 3, 1874, folio 748; Petrona (*1811, Fraile Muerto, ^o1847, censada 1869 soltera (=viuda?)) y Mercedes Rivera^{abj} vendieron a Pedro Araya, registro 3, 1876, folio 313; Ignacia Fernández de Araya y Augusto Fenelón vendieron a Pedro Araya: registro 3, 1878, folios 497 y 502; registro 4, 1879, folio 214 o 217; registro 3, 1879, folio 664v; registro 3, 1880, folio 325; registro 3 1880 folio 1072; registro 3, 1881, folio 269; Gumercinda y Eusebio Rivera vendieron un campo a Pedro Araya, registro 3, 1886, folio 347, protocolización; José Eugenia Roldán y Manuel Leguizamón vendieron

campos a Pedro Araya registro 3, 1886, folio 1089, protocolización; Monica Romero de Escalante vendió unas tierras a Pedro Araya, registro 3, 1887, folio 259. Juana Suárez, Manuel Siveti, Mercedes Gutiérrez, Manuela Arévalo, Nino Rivero y Marquesa Funes vendieron un campo a Pedro Araya, registro 3, 1887, folio 377. registro 2, 1892, folio 509; registro 4, 1893, folio 168; registro 3, 1896, folio 142. Queda por ver si todas estas compras se refieren a la suerte D128 lo que parece dudoso.

Paréntesis. Las trazas de la **posta Zanjón** (=Sanjón) -cercana a una más reciente estancia El Zanjón^{D128}- eran todavía evidentes durante los años '40 -se asumía entonces que la posta había estado rodeada de fosos de defensa (=zanjones)- a la vera de un codo de un camino, llamado apropiadamente del Zanjón, que conducía de Monte Buey a Bell Ville, a unas 4 leguas antes de llegar a esta última ciudad y, río Tercero por medio, a algo más de media legua al suroeste del actual pueblo San Marcos. Cuando hacia 1867 a la suerte D128 se le quitó la punta para completar a la 'legua' C64, la posta Zanjón debe haber quedado dentro de esa 'legua'. Sus maestros según Bose, website historial laguna larga fueron Valeriano Santillán (*1730, [∞]Petrona Sánchez, *1741; hijo entre otros: Selidonio (=Celedonio) S., *1767) desde 1779, Celedonio Cabrera Santillán desde 1783 -según Galván Moreno, t. 2, p. 145 y 505, todavía lo era hacia 1810- y hacia 1816 lo era el ya mencionado ¹Diego Rapela^{E113}. Como este atendía a la posta Barrancas sugiero que algún Araya^{D128} funcionó como por lo menos maestro lugarteniente. Su último maestro -muy probablemente ya lo era en 1840 cuando figura como viudo en el censo- parece haber sido Matías Rivera (*1786, [∞]Andrea Molina): José Lloret, Bell Ville me comunicó 2006 que de acuerdo al acta de defunción de su hija María (del) Pilar R. (*1827), Matías Rivera^{arr} era maestro de la posta Zanjón en 1865; ver también Posta olvidada, La Nación, 11.7. 2009.

En el plano de la mensura 1904 acerca de la suerte D y E113 la franja media de la suerte D128 aparece como de herederos de Ignacio Juárez y la franja oeste como de herederos Araya. En el mapa Peralta 1905 la franja este también aparece como incorporada a la fracción D113^{arr}, la franja media es de herederos de Ignacio Juárez y la franja oeste dividida en fracciones de Pedro^{II?} Araya, de Araya y de herederos de J.(osé F.?) Araya. En los mapas Warner 1898 y 1903, Río-Achával 1905 y Gibson 1906 la suerte D128 figura erróneamente como toda de Ignacio Juárez. El mapa Registro 1912, plano 11ab, inscribe sobre el límite entre la fracción D113 una angosta franja este de la suerte D128 como todavía de Pedro^I Araya y siguiendo al oeste una ancha franja indivisa como de Ignacio Juárez y herederos de Araya. En el mapa catastral 1916 la franja este de la suerte D128 también figura como todavía de Pedro^I Araya, la parte mayor norte de la franja media aparece subdividida pero sin dueños, una parte menor sur siendo de S. Laura y la franja oeste en parte norte de Jerónima (=Joaquina?) M. de Machado^{G131} y otra parte sur menor de E. Potinari; los Anuarios Kraft 1919 y 1924 listan a Joaquina M. de Machado, ganadera, El Zanjón, Bell Ville. El mapa Córdoba 1924 reproduce aquí al plano judicial 1904. En un plano catastral colonia Rodríguez ~1920, la franja oeste de la suerte 128 aparece dividida entre Ricardo Lanz (sur), Joaquín(a) Machado de Machado y Demetrio García (medio, El Zanjón) y Virgilio (Segundo) Sanmartino Araya (*1894, Bell Ville) y otros, norte. Este último era hijo de Cayetano San Martino (*1853, Italia, [∞]1884, ¹¹¹⁴³Petrona Araya, *1860, Bell Ville -⁺1900, Bell Ville, hija de ¹¹¹⁴Fernando^{II} A. ^{E102}), censado comerciante, Bell Ville en 1895; en 1888 Cayetano S. M. ^{Buu} aparece en escrituras labradas por el escribano Ignacio Marchand, Bell Ville, registro 9; Cayetano San Martin(o) le compró 'sitios' en Espinillo (=Marcos Juárez) a la Compañía Argentina de Tierras e Inversiones: registro 2, 1890, folios 95v y 105; Villarroel, Bell Ville, p. 310 dice que Cayetano San Martino fue intendente de Bell Ville en 1901, ver también Bischoff, Historia, p. 710; la Compilación Leyes 1908, p. ?? anuncia el nombramiento de Cayetano Sanmartino, entre otros, como vocal de un jury (=jurado) de reclamos acerca de la contribución directa, departamento Unión. Según un expediente del Juzgado Civil y Comercio, Primera instancia, Bell Ville 1904, los hijos (=herederos ?) de Cayetano Sanmartino y Petrona Araya fueron Ida Otilia, Felix Fernando (*1886), María Josefa (*1889), Eduardo Alfredo y Virgilio Segundo Sanmartino. Virgilio (Segundo) Sanmartino Araya (⁺1974,

Bell Ville) fue un delegado cordobés a la convención 1945 de la Unión Cívica Radical. Los Anuarios Kraft 1941, 1945, 1952 y 1958 tienen a Virgilio Sanmartino, ganadero, El Zanjón (y San José del Lobatón?^{F102}), Bell Ville y en los Anuarios Kraft 1945 y 1952 figura Virgilio San Martino Araya, ganadero, San Marcos. Los divisorios -caminos y alambrados- en el mapa Igm 1950 sugieren que la franja este de la suerte D128 efectivamente se amalgamó con la lote D113, a pesar de que el último era y es parte del departamento Marcos Juárez y la primera era y es parte del departamento Unión; por lo demás el mapa contiene al sur el casco de una estancia El Rosarito (?) y al norte el de una estancia El Zanjón. Lo que fuera la antigua posta Zanjón según José Lloret, Bell Ville es hoy-día (2006) propiedad del dr. Luis Beltrán Martínez Thomas. En su libro Pobladores, p. 20 este dice que su padre adquirió al Paso del Zanjón a 'Güaso' (=Ignacio?^{art} o Marcos N.?) Juárez, hermano (Ignacio J. no lo era!) del presidente Juárez Celman, en 1898. Los Anuarios Kraft 1924, 1929 y 1935 listan a Luis Martínez, ganadero, San Marcos; el Anuario Kraft 1924 también tiene a Luis Martínez, ganadero, Bell Ville. El mapa Mop 1937 Bell Ville Sur tiene a la franja este de la suerte D128 dividida de norte a sur en una fracción de Manuel, María y Pedro Araya otra fracción de Félix y Virgilio Sanmartino Araya, otra más El Zanjón de Joaquín(a?) Machado de Machado y Demetrio Gómez, y finalmente una fracción de Ricardo Lanz.

La mensura administrativa, departamento Unión, número 33, 1864 de la **suerte 86**, aclara que una angosta franja de campo que sigue aquí al oeste era una lengüeta norte de esta suerte originalmente cedida en 1865 a Santiago Echenique y que tratamos en más detalle bajo E86; el esquinero noroeste de la franja coincidiendo con la Boca del Zanjón sobre el Río Tercero, en cuya vecindad se ubicó la mentada posta Zanjón^{art}. Los mapas Laberge 1867 y Baltar-Quesada 1882 efectivamente indican a la tal franjita. La mensura 1895 acerca de la suerte E86 no delataba que el extremo norte de esta lengüeta hacia 1867 había pasado a ser del FC.C.A. y que una extensión norte de la lengüeta era entonces de Francisco Espinosa pero ese detalle lo corrigió la mensura 1898 acerca de la misma suerte^{E86}. El mapa Revol-Galíndez 1883 ya la tiene así a esta franja. Hay una mensura judicial aprobada, departamento Unión, número 67, 1896, 382 hectáreas, propiedad de Francisco Espinosa; el campo en cuestión ocupa el extremo norte de la suerte E86 apenas no llegando al río Tercero porque la 'legua' ferrocarrilera C62 se extendió por un trecho al sur del río; en 1888 (!) Pablo Barrellier le vendió un 'terreno en el departamento Unión' a Francisco Espinoza: registro 2, folio 650. La mensura 1900 acerca de la siguiente suerte D128 todavía los tiene a Francisco Espinosa y a J. R. Warren como dueños de las partes norte y sur de la suerte D,E86. Anotamos que S. Echenique en 1875, registro 2, folio 2454v, -gracias a sus buenas conexiones políticas^{E86} o por haber ejecutado en 1874 la mensura de la merced de Arrascaeta^{Lini} ?- recibió en permuta por el terrenito que se le expropió aquí para el FC.C.A., un extenso campo en el departamento Río Cuarto: Ferreyra, Organización, p, 197.

De acuerdo al mapa Baltar-Quesada 1882 sigue al poniente la **suerte 127**; en la recién citada mensura de 1864, sin que se la numere, figura como de Cleto del Campillo. En el expediente de la mensura 1895 de la suerte E86 el agrimensor Ramón Vivanco recapitula los títulos de los lindantes. Entre otras cosas dice que en 1893 cuando el agrimensor Hilario Peralta mensuró lo que era la suerte D125^{abj} dio con evidencia de que en 1862 un terreno al oeste de la Boca del Zanjón, media legua de frente sobre el río Tercero por dos leguas de fondo, era efectivamente de Cleto del Campillo. En 1869 este vendió al gobierno de la Provincia -presumiblemente destinado para el FC.CA.- un terreno: registro 2, 1870, folio 495. Wateville^{G131}, Lettres, p. II, 1, lo menciona a Cleto del Campillo, Fraile Muerto, como recipiente de su correspondencia en 1867. En la nota 140bis Sáenz establece que Cleto del Campillo^{D122,E24,F22,F66bis} (*1818, Córdoba -⁺1878, Córdoba, °Francisca Mallea, *1828; diputado nacional 1870-1874) de hecho poseía campo cerca de Fraile Muerto, que era muy culto y que ayudaba a los pobladores y ferrocarrileros ingleses. Villarroel, Bell Ville, p. 283 lo dice propietario de un casa de comercio en Bell Ville y lo dice haber sido diputado nacional. En 1874 C. del C. estuvo presente en la inauguración en Río Cuarto del ferrocarril entre Villa María y esa ciudad. La Guía Ruiz 1878 todavía lo tiene como gerente de la sucursal del Banco

Nacional^{C79} en Córdoba ciudad. Un hijo, (Carlos) Florencio del Campillo (*1849) en 1907 figura como uno de los fundadores del Club Social de Bell Ville y en el Anuario Kraft 1919, como receptor de rentas, Bell Ville, departamento Unión, provincia Córdoba. Sin embargo el mapa Laberge 186571 lista para la suerte D127 como propietarios a H^{as} (=herederas, hermanas?) Funes y M^d (=Manuel de?) de la Lastra; el mapa Laberge 1867 inscribe como dueño a H. Funes. En la ya mencionada mensura de Hilario Peralta, acerca del terreno de Cenovia (=Zenobia) L. de la Lastra, **suerte 125**, se cita al perito Nicéforo Castellano, -quien en 1862 mensuró la propiedad de Nilamón de la Lastra sobre margen derecha del río Tercero ‘como a dos leguas’ de Frayle Muerto- encontró que al oeste de C. del Campillo, Manuel de la Lastra había poseído un terreno de media legua por dos leguas. En 1867 Manuel de la Lastra había adicionalmente comprado a Isidora Fuensalida^{abj} de Gallegos ante un escribano Benito M. Labalia(?) otras 500 varas de frente por 2 leguas de fondo, campo Piedras Coloradas en las ‘inmediaciones’ de Frayle Muerto. El mapa Laberge 186571 marca un monte Guevara dentro la suerte 125^{abj}, y lista como propietarios de ella a M^d (=Manuel de?) de la Lastra y Zeballos. En los mapas Laberge 1866 y 1867 ambas suertes son de (de la) Lastra; según José Lloret, Bell Ville, comunicación 2006, se trata de Nilamón de la Lastra^{An111,An112,BI,D125,E24}, hijo de Manuel de la L.. En la mensura 1864 de la suerte E24 efectivamente se mencionan como vecinos al norte de esa suerte con terrenos de la costa -del río Tercero- a Nilamón de la Lastra y a otro propietario desconocido; en el plano de la citada mensura 1864 la suerte D127 figura como de “D^r C^a C^o” (=derechos Capilla Concepción^{E126} y la D125 aunque sin numerar como de “Nⁿ Lastra”; en la posterior mensura 1886 se mencionan como vecinos al noreste de dicha suerte E24 a herederos de N.(ilamón) de la L.. El mapa Revol-Galíndez 1883 lista a herederos de M. Maldonado (este), y herederos de M.(manuel?) de la Lastra^{An111,As101,E24,K35} (oeste) como propietarios de estas dos suertes. El plano de mensura 1895 de la suerte E86 indica como vecino al poniente a Maldonado y mas allá, a Macagno. En los mapas Warner 1898 y 1903 las suertes D127 y 125 figuran indivisas como de ¹¹¹E.(nrique) de la Lastra (*1861, Córdoba)^{An111} y en el mapa Chapeaurouge 1901 ambas son de ⁽¹²⁾Zenobia Laberto (=Lozano de) la Lastra. Será el campo que sus hijos Alberto y Teresa Lastra vendieron a Cenobia L. de la Lastra en 1890, registro 3, folio 12. En el mapa Peralta 1905 estas franjas de este a oeste son de Maldonano (=Maldonado?), A.(n(g)elo?) Magnolo, y F.(rancisco María) Tau^{D123}. El mapa Registro 1912, plano 11 tiene a la suerte D127, indivisa de la D125, sin numerar y vacía. El mapa Chapeaurouge 1920 marca a la suerte 127 de Maldonado y la suerte D125 figura dividida entre A. Magno(lo =Macagno ?) y F. Tau. Cenobia Lozano de la Lastra vendió a Andrés Macagno: registro 3, 1894, folio 633v. El mapa Mop 1937 Bell Ville Sur, tiene a la suerte D127 rotulada Santa Lucía(na), fraccionada en propiedades de varios, entre ellos Guillermo Welbers^{E102}. Los Anuarios Kraft 1919 y 1924 listan a las ganaderas Luciana Echegaray (*1855, °1880) de (Bonifacio, *1840) Maldonado; en el Commercial Directory 1897, B. Maldonado es listado como agricultor bajo Bell Ville). Santa Luciana, Bell Ville y Eulalia Q.(uiroga, *1865, Mendoza, °1884) de Segundo Maldonado (*1845, Córdoba), Santo Tomás, Bell Ville, ambos maridos censados estancieros, Bell Ville en 1895. En la franja de Magnolo el mapa Peralta 1905 ubica la **estancia Casa de Tejas**. Esta estancia fue mas antiguamente ocupada por José (=Joseph) Halle^{CBellV,E24}; el Brpm 7.2 1870 lo lista a Halle con 20 acres cultivados; Villarroel, Bell Ville, p. 327 lo anota a José H. como contribuyente a la construcción de la iglesia Bell Ville inaugurada en 1871. El mapa Sama 1876 la registra como Casa de Tekas (=Tejas) ocupada por nativos (=criollos). Según Peranovich, Población, p. ?? este particular lugar ya estaba poblado en 1840: figura en el censo de ese año ocupada por la familia de Leandro Bictorio (=Victorio, *1806, °Saturnina Luna, *1810). Los Anuarios Kraft 1908 y 1913 listan Andrés Macagno (*1872, Italia, °Luisa Bruno, él censado albañil, Marcos Juárez en 1895), ganadero, Casa de Tejas, Bell Ville. El mapa Mop 1937 Bell Ville Sur muestra a la franja este de la suerte D125 aparece dividida en dos franjas, la este rotulada Santa María de Guillermo Murphy, Eduardo Dagna y Antonia Baulies de Aguila con un rinconcito suroeste rotulado Casa de Tejas de Natalio Carnevale; la franja oeste aparece rotulada Bogey (sur) y Tau (norte) y fraccionada entre varios.

Paréntesis: según website efemerides, diario Tribuna, Bell Ville, Francisco (María) Tau (*1839, Buenos Aires, su abuelo alemán fué allí un sombrerero, -⁺1921, Córdoba, soltero, [→]1865, Frayle Muerto), fue un visionario, inteligente y trabajador ciudadano belvillense que propulsó muchas obras públicas. Fue presidente de la comisión municipal 1906-1907 y posteriormente jefe político del departamento Unión. Se dedicó a la compra y venta de inmuebles: Tognetti, Compraventa, p. 16 lo menciona adquiriendo cinco terrenos colindantes, 1.850 hectáreas, ubicación inespecificada, escrituras registro 4, 1868 folio 198; registro 3, 1869, folio 696 y 1870, folios 55, 98v y 282. Donó las 52 hectáreas del parque municipal Tau como también los predios de los cementerios San Gerónimo y La Piedad y el que fue la antigua estación de tranvías^{abj}. En Córdoba ciudad, donde entonces residía testó en 1913 a favor de su primo Francisco Seeber (*1841 -⁺1913, militar, político y empresario), Buenos Aires y de su empleado Vicente Torres, Bell Ville. Fue uno de los fundadores del Club Social de Bell Ville en 1907 y uno de los re-fundadores de la Sociedad Rural de Bell Ville en 1912: Foglia, Benitz, p. 120 y 121; el semanario Unión 24.9. 1908 lista a Francisco Tau, Las Chacras^{BI,D126,G62,H39} -es diferente de la estancia homónima^{F23}- como expositor en la 1ra exposición-feria de la Sociedad Rural de Unión, Bell Ville; en algún momento también fue jefe del registro civil, Bell Ville- Pareciera que le tuvo alguna simpatía al culto anglicano ya que cuando Enrique de Malmayne Duppa^{G62} fue bautizado anglicano en 1896, Tau actuó como uno de los testigos.

Vale notar que por aquí, sobre la margen del río Tercero, es decir dentro de la posterior legua C64 se debe haber situado la **posta Esquina de Castillo**, que hacia 1771 era la única posta entre Saladillo^{F113bis}, distante 10 leguas y Frayle Muerto^{CBellV}, distante 2 leguas: Concolorvo, Lazarillo, p. 65; Foglia, Monte Buey Sur, p. 10; ver también Mollo, Caminos, p. 99. Se trataría del extremo naciente de la merced de Mimenza, que fuera cedida a Diego de Castillo^{CBellV}. Fermin Fuensalida^{E102,E113} (*1738, [∞]Máxima Fernández*1749, siete hijos) fue su maestro; en 1779 residía por aquí: Ferreyra, Padrón; nótese que una Isidora Fuensalida vendió terreno a Manuel de la Lastra^{arr}. Antes de 1800 esta posta fue remplazada por las postas Barrancas^{E113} y Zanjón^{D128}. Acerca de una proyectada fundación de una villa Esquina de Castillo hacia 1770 ver bajo CBellV. Confundiendo las cosas, hubo mas tarde otra posta Esquina del Castillo (≈Tres Cruces)^{Cfin} al oeste, 4 leguas aguas arriba de Frayle Muerto.

El mapa Córdoba 1882 tiene por aquí un paraje Guevara y el mapa Brackenbusch 1888 marca un monte de Guevara en el mismo lugar. En inglés se pronunciaría como si escrito Givara; comparar sin embargo D123. Debe ser el lugar en el que se ubicaba la **chacra Monte Givara** de un mister Marsden con 16 acres cultivados que menciona el Brpm 7.2. 1870; será el Guillermo Marsden (*1805, Londres; hacia 1830 aparece dando un poder (para que ?) en el registro 4), suegro de ¹³²Ramón José Araya^{E102}, el hermano de ¹³¹Pedro^I Araya^{E102} o mas probablemente, el hijo Enrique Marsden (*1838, Buenos Aires), el cuñado de R. J. Araya?. El mapa Revol-Galíndez 1883 ubica al monte de Guevara en el sur de la suerte D125; la mensura 1899 de la vecina suerte D122 lo tiene como lindante al este, suerte D125, a Francisco Tau^{arr} quien según la misma mensura en 1894 le compró este(?) campo a Severino (=Seferino =Ceferino) de la Lastra^{An111,G19,H30,I47}; la mensura judicial 1911 del campo La María Elena^{E24} dice del vecino Monte Guevara: antes de Francisco Tau, 'hoy' de Scheiner, Ries y cia.^{E24}. El mapa Chapeaurouge 1920 todavía tiene a la suerte D125 como de F. Tau. Fue él quién vendió a Luís R. Scheiner y Victorio Ries: registro 3, 1904, folio 1340v.

En la mensura 1864 de la suerte E24 figura como vecino al norte un terreno de la costa -del río Tercero, la **suerte 122**- "representado" por / de Cleto del Campillo^{arr} este último tenía un puesto en la citada suerte E24; sin embargo también se menciona por ahí un terreno de señores Funes. El mapa Laberge 1865 tiene a M²⁷ Funes y D^{os} (=dominios?) de la Virgen^{D125}, como dueños de la suerte D122 que incluye un monte Quiroga, un lugar India Muerta y un monte Maza. Según el mapa Laberge 1867 un campo casi cuadrado que llega al río Tercero e incluye a Frayle Muerto en su rincón noreste -que junto con la ya tratada suerte 125 y las suertes ferroviarias C64 y C66 parece

ser el cuadrante sureste de la antigua merced de Mimenza^{CBellV} - era propiedad de H.(ilarión?) Funes; a Hilarión Funes (*1801 -⁺1853, [∞]1825, Córdoba, María Mercedes Roldán) la Guía Ruiz 1878 lo lista barraquero, Córdoba ciudad; fue diputado provincial 1899-1901: website gavier tomo iii. Díaz Molino, Oligarquía, p. 530, lo lista Hilarión Funes, hijo (*1837-⁺1895, [∞]1862, Luisa del Campillo), miembro en 1889 de la Unión Cívica cordobesa contraria al presidente Miguel Juárez Celman. Dentro la suerte D122 el mapa Laberge 1867, sin numerarla, ubica a un monte Quiroga, a un lugar India Muerta y a un monte Maza; el mapa Revol-Galíndez 1883 ubica allí a un monte de Maza y un a lugar Chañaritos. Villarroel. Bell Ville, p. 287, dice que Enrique (=Henry) Richardson (=Richardson), capitán de ejército (inglés) venido de la India, aficionado al polo, fue el fundador de Monte Maza. Un capitán Richardson es mencionado por The Standard, 9.1. 1866 mensurando 100 leguas cuadradas de campo para una colonia -sería la de la vieja Córdoba Land Company^{M21?}- y el mismo diario 14.3. 1866 lo menciona vendiéndole una chacra cercana a Rosario, Santa Fe al vizconde de Mauá (=Irineu Evangelista de Souza, *1813 -⁺1889, Petrópolis), brasileño, propietario de un banco del mismo nombre del que entre 1858 y 1875 funcionaron sucursales en Rosario y Buenos Aires, ver Ensínck, Papel moneda, p. 17, y Z monedas. Existe una correspondencia fechada 1868 entre John Stewart-Richardson (13avo barón de Pitfour, Escocia, [∞]1826, Mary Hay, ⁺1862, 7 hijos/as), padre, residente en Londres, Henry G.(resham) Stewart-Richardson (su hijo segundón, *1844, Perth, Escocia -⁺1883, [∞]1868, Buenos Aires, Gertrude Studdert^{E24,G61}, *1842, Irlanda, -⁺1928, Buenos Aires) y el ministro plenipotenciario británico William Stuart en Buenos Aires, descubierta en 2003 por Jeremy Howat, York en el National Archive, Kew, Londres acerca de un campo que H. G. S. Richardson había comprado en la provincia Santa Fe en 1866 en sociedad con G.(eorge) C. Talbot^{H31} pero que ahora quería vender. De esta correspondencia se desprende que mientras tanto H. G. S. Richardson se había radicado en Monte Maza (=Massa), Frayle Muerto. El padre menciona que su hijo esta cercando (=alambrando?) un pequeño campo arable pero que tiene que vigilar sus caballos para que no se los llevara el ejército, es decir la milicia, probablemente para convertirlos en caballos patrios despuntándoles las orejas. El Brpm 7.2 1870 lista a Richardson, Monte del Mazo, con 60 acres cultivados. Según el website argbrit howat, Henry G. S. y Gertrude S. Richardson hicieron bautizar a Frances M.(ary?) S.-R. (*1870 -⁺1873; cuando falleció en Bell Ville se le denegó entierro en el cementerio (católico)^{F23} y terminó siendo enterrada en el cementerio de disidentes, Rosario: website howat argbrits) y Henrietta G. S.-R. (*1872) en Los Algarrobitos^{F22} por el reverendo William Thomas Coombe, Rosario. El website peerage lista a hijos Henrietta Gertrude S.-R. (*1872 -⁺1939), Beatrice Helen S.-R. (*1874 -⁺1939), Alice Lucy S.-R. (*1875 -⁺1951), Charles Robert S.-R. (*1877 -⁺1954), John Henry S.-R. (*1879 -⁺1952) y Violet Roberta S.-R. (*1882 -⁺1967) sin especificar donde nacieron. Manuel Barcia^{G29}, Bell Ville en 1870 procesó a Enrique Richardson y los hros.(=herederos?) Itudert (=Studdert?) por c.(obro) de p.(esos): escribanía 1, legajos 536 y 539, expedientes 13 y 18. El Monte Maza seguramente es idéntico al Monte del Maso (=Muso) que figura en el mapa Sama 1876 cerca y al sudeste de Fraile Muerto. Sama 1876 lo tiene como residente allí a un McCrie (=James Murray McCrie^{F23,G26,H29,I45}), Richardson ya no figura mas. Una **chacra El Bosque** media legua al sudeste de Fraile Muerto -que el mapa Sama 1876 marca como ocupada por ingleses sin dar sus nombres- también debe haber estado localizada dentro de la presente suerte D122. Entre en 1872 y 1874 Rodolfo de Watteville^{G131} y (Juan) Enrique Lapage^{G131} alquilaron por 2.000 francos suizos (≈pesos bolivianos) por año, a ½ legua del pueblo Bell Ville un potrero de una legua cuadrada (≈2.700 hectáreas), a un inglés no nombrado -James Mac Crie^{abj?} - quien había comprado dos leguas cuadradas. Su límite norte era el río Tercero, estaba poblada con un tupido bosque espinal costero y cercada por lo tal con ramadas espinosas por el este, sur y oeste; la estancia El Potrero (=El Bosque?) debe haber sido una sección norte de la estancia Monte Maza, y por lo tanto probablemente propiedad entonces de James Murray McCrie^{F22}. R. de W. y J. E. Lapage la usaron para engordar casi 1.000 cornudos vacunos criollos, calculando que por el monte y la proximidad de Bell Ville sería difícil que se los llevaran los indios; para evitar que los animales se tornaran excesivamente montaraces los paraban en rodeo casi todo los días.

Villarroel. Bell Ville, p. 269, dice que David Melrose^{F66bis}, administró para una compañía inglesa lo que tiene que ser la suerte D122 -ver CBell Ville acerca de como la adquirió- y que después de vender un número de lotes urbanos transfirió el resto a Abelardo Bayona, español. Albarraçín, Bosquejo 1889, p. 171, dice que Abelardo Bayona adquirió el campo que antes se llamaba **estancia Monte Maza** en 1884; no sería a D. Melrose porque este ya se había fugado en 1870^{F66bis}, sino que mas bien a Santiago (=James) McCrie^{arr} quien se la había adquirido a Melrose. Cuando Bayona falleció -Villarroel, p. 400, relata que un día Abelardo Bayona se estaba peleando a puñetazos con un señor y que cuando se arrimó un amigo de este último, Bayona ‘peló’ su revólver, el mencionado amigo el suyo y los dos se mataron mutuamente- heredó las tierras su hermano Vicente Bayona^{abj}. Los mapas Revol-Galíndez 1883 y Baltar-Quesada 1882 numeran a la suerte D122 pero no listan a propietarios; en el primer mapa la suerte incluye sin embargo al monte de Maza. En una mensura judicial 1886 acerca de la suerte E24^{abj} aparece como vecino al norte Abelardo Bayona, estancia La Adela, pero también lo hace en la misma calidad Pedro Francchini^{E87,G62}. El mapa Warner 1898 tiene a la suerte D122 de Bayona al sureste de Bell Ville e inscribe sobre su costado oeste una colonia. Mulhall, Handbook 1885, p. 695 lista a un Ab.(elardo) Bayona, calle San Luís 88, como ingeniero civil en Rosario; actuó de hecho como agrimensor en San Lorezo, Santa Fe en 18??.

Ferraro, Colonización, p. 71 menciona la **colonia Adela** de Abelardo Bayona, 6.087 hectáreas establecida en 1884, legua y media al sur de Bell Ville, cerca del antiguo paraje Monte Maza; Ferreyra, Tierra, p. 178 la dice haber sido aprobada en 1887. En 1889 A. Bayona aparece vendiéndole terrenos a varios: escribano I. Marchand, Bell Ville, registro 9. La colonia Adela de Bayona figura dentro de la suerte D122 en el mapa Chapeaurouge 1901. Un Vicente Bayona -en 1908 su esposa Teresa B.(?) de Bayona era vocal en una comisión de damas pro-hospital Bell Ville: semanario Unión 4.5. 1908- fue en 1912 miembro de la Sociedad Rural de Bell Ville: Foglia, Benitz, p. 120. Sucesores de Vicente Bayona figuran como dueños de un terreno en Bell Ville ciudad en una escritura de 1918. Sin embargo, según la mensura 1899 de La Amistad^{abj}, la fracción noreste de la suerte D122 era de Adolfo Kalbermatten; el camino público al Zanjón corría viboreando el correspondiente límite con La Amistad. Apenas al sudeste de Bell Ville el mapa Peralta 1905 tiene a R. (=A?) Kalbermaten como dueño de un rincón noreste de la suerte D122. El Anuario Kraft 1908 lista a Adolfo Kalbermaten, ganadero, La Adela, Bell Ville. Existe una mensura judicial aprobada, departamento Unión, número 142, 1911, 1.371 hectáreas, propiedad de Adolfo Kalbermatter (=Idolfo Kalbamater, *1850, Alemania, ∞1890, Josefa Klenche *1873, Suiza, él censado corredor, Bell Ville en 1895) que dice que Adela Kalbermatten (de Butli =Bütli?), heredera de Abelardo Bayona, y Adela Sese, menor, le transfirieron el campo a Adolfo K. en 1898. Sin embargo fueron también Adela Kalbermathen de Butti (=Bütli) y Adela Sese las que vendieron a Justiniano Posse y Pedro Funes Lastra^{abj} una estancia y un terreno: registro 3, 1898, folios 1138v y 1165v. Adolfo Kalbermatter aparece en 1888 como testigo en una escritura acerca de la instalación de un tranvía en Bell Ville, ver Cuaderno Historia 2, p. 36^{CBellV,abj}; Adolfo Kabermatten, suizo, casado, Bell Ville, aparece en una escritura 1907, registro 9, folio ?? vendiendo un terreno urbano a Ignacio Juárez^{D128}; el mapa Registro 1912, plano 11 registra a A.(dolfo) Kalbermatten como dueño de la parte norte de la suerte D122. El mapa Mop 1937 Bell Ville Sur tiene a una colonia Kalbermatten dividida en 24 fracciones de varios propietarios, encajada en el hiato Bell Ville entre la legua C66 y la planta urbana. El apellido Kalbermatter (=Kalbermatten) se conecta con suizos provenientes del cantón Valais (=Wallis) de religión protestante pre-luterana, seguidores de Pierre Valdès (⁺<1218, Lyon, Francia) quienes perseguidos como herejes se asentaron en Luberon, Francia y Piamonte, Italia : website asociacion valdense; en Argentina el primario asentamiento de los valdenses fue la colonia Alexandra, Santa Fe fundada en 1870. Nuñez, Leones, p. ?? lista a varios profesionales -médicos, abogados, etc.- contemporáneos de apellido Kalbermatter. En La Nación 21.5. 2011, Alberto Allende Iriarte, evocó las labores de los colonos allá por los años 1930 cuando un Arturo Novillo Cáceres era administrador de la estancia Monte Massa^{arr}.

La parte media de la suerte D122 pasó a ser la **estancia Monserrat**, -nombrada según el famoso convento cercano a Barcelona, España ?- 1.828 hectáreas, de(l dr.) José Solá que este fundó en

1905 -se tratará de las 1.997 hectáreas que según el Review River Plate **???**. 1905 el dr. José Solá compró -no se dice a quién, sería a Alejandro Lastra Funes^{abj}, cuando se disolvió la sociedad que tuvo con Justiniano Posse^{B2,C74} y se dividió la estancia La Amistad: registro 3, 1904, folio 2122v ?- por 74 pesos la hectárea y que en 1910 es descrita como cabaña de vacunos, lanares y equinos administrada por José María Solá, hijo: Album Centenario, p. 5; el semanario Unión 24.9. 1908 lista a José María Solá, Monserrat como expositor en la 1ra exposición-feria de la Sociedad Rural de Unión, Bell Ville. J. M. S. fue intendente interventor de Bell Ville en 1932. El padre, que provenía de Cataluña, es idéntico con el dr. Zola (=Solá)^{F23}, Monte Grande; lo de escribirlo Zola será porque en esa época estaba muy en boga el escritor francés de origen italiano Emile Zola (*1840 -⁺1902) - el autor de la famosa novela naturalista “Germinal”- por su célebre defensa del falsamente condenado -por ser espía alemán durante la guerra franco-prusiana 1870-1871; fue recién liberado en 1905- capitán francés alsaciano Alfred Dreyfus -no era pariente pero sí un conocido de los Dreyfus^{C36,D101} que aquí mencionamos- en un artículo “J'accuse” publicado en 1897. María Lagos de (Miguel) Nottebohm^{I30} me informó en 2006 que Felipe Solá (*1844, España, médico psiquiatra catalán, ^o1872, Emilia Marengo, *1850, Buenos Aires, 6 hijas) era su bisabuelo por la línea materna. Vino en 1877 de España con su hermano, el recién mencionado José Solá (*1853 -⁺1930, ^oRosa Tuñez, viudo en 1895, cuatro hijos, entre ellos José María S., *1879, San Nicolás), también médico: Rubio, Justiniano Posse, p. 11; este a su vez era el bisabuelo del actual (2006) gobernador bonaerense Felipe Solá. Los hermanos Solá fundaron un instituto Frenopático, Buenos Aires, para enfermos mentales. Compraron campo cerca de Bahía Blanca: por allí existe un pueblo Felipe Solá; los herederos arrendaron a ese campo a colonos y en la época del presidente Juan D. Perón lo vendieron por una ‘bicoca’^{I30}. El dr. José Solá^{F83} en 1914 era un director del Banco Español del Río de la Plata, ver Argentine Yearbook, p. 320; José, o su hijo José María, figura como uno de los fundadores del Club Social de Bell Ville en 1907 y miembro de la Sociedad Rural de Bell Ville en 1912: Foglia, Benitz, p. 121; su nieto (*1911) figura como siendo brevemente intendente de Bell Ville en 1936: Bischoff, Historia, p. 710. Los Anuarios Kraft 1908, 1913, 1919, 1924, 1929, 1941, 1945, 1952 y 1958 listan a la cabaña / estancia Monserrat, Bell Ville, de José (María) Solá. En el atrasado mapa Córdoba 1924 tiene la fracción correspondiente de la suerte D124 de J. Solá; el mapa Mop 1937, Bell Ville Sur marca a la estancia Monserrat, parte media de la suerte D122 como divisa en una mitad norte de Matutina Gonzáles de Solá (*1864, Buenos Aires), Clemencia de Solá y Josefina Solá de Cornejo y una mitad sur de José María Solá. En 1949 en la tercera vuelta de una carrera en un circuito urbano el poderoso Cadillac de 16 cilindros de José M. Solá siguió de largo por la calle Entre Ríos en lugar de doblar por la avenida España, Bell Ville -al desintegrarse el volante del motor había cortado la hidráulica de los frenos y le había quebrado una pierna al piloto- y se estrelló contra una de las boleterías resultando muertas seis personas. Juan Manuel Fangio (*1911 -⁺1995) ganó en algo menos de una hora las 25 vueltas del circuito urbano. El mapa Igm 1950 marca el casco de Monserrat a algo más de 1 legua al sureste del centro de Bell Ville; apenas al sur de la ciudad el mismo mapa marca una estancia La Tradición de la que nada sé. El English Directory 1923, p. 81 lista a un R. Atkinson, mayordomo, estancia La Luisa, Bell Ville a la que no logro ubicar; el Anuario Kraft 1929 lista a Federico Zamboni Ledesma, estancia El Tala, Bell Ville, a la que tampoco ubico. Los Anuarios Kraft 1924, 1941, 1945, 1952 y 1958 listan a un Juan Fieman (y hermanos), ganadero(s), Bell Ville, sin nombrar a una estancia.

Existe una mensura judicial aprobada, departamento Unión, número 61, 1899, 4.643 hectáreas, propiedad de Justiniano Posse^{arr} y Pedro Funes Lastra^{B2,arr} (=P. Lastra Funes, *1853, Córdoba, ^oAlcira M. *1863, Buenos Aires, él censado colonizador, Buenos Aires en 1895 ?); el plano sin embargo dice A.(lejandro?) Funes Lastra^{K81}. Según la mensura, Adela Kalbermatten heredera de Abelardo Bayona, -junto con Adela Sesé- fue la que vendió este campo a Justiniano Posse y Pedro Funes Lastra^{arr}. El camino directo, de las tropas, a Saladillo atraviesa La Amistad diagonalmente; en 1907 Juan Benitz^{G61}, comisionado de caminos del departamento Unión se preocupaba porque Posse había cerrado con un alambrado un camino público: sería este camino ?. Ya 20 años antes había comenzado un laborioso vaivén de contradictorios decretos gubernamentales ordenando sucesivas

clausuras y aperturas de alternativas trazas del camino de la Costa que conducía de Bell Ville a Saladillo^{F113bis} atravesando entre otras, la suerte D122. Los decretos afectaron a sus sucesivos dueños Abelardo Bayona, Justiniano Posse y Alejandro Funes Lastra, Scheiner, Ries y cia. y José M. Solá quienes estarían empeñados de disminuir la circulación pública por sus propiedades a medida que procedían cercarlas con alambrados: Compilación Leyes 29. 4. 1887, ???.?. 1897, ???.?. 1900, 20.1. 1904, 9.4. 1906, 2.4. 1907, y 19.6. 1907. En el mapa Peralta 1905 la mayor parte sur de la suerte D122 figura como **estancia La Amistad** de J.(ustiniano) Posse y P.(edro) Lastra Funes. En el mapa Registro 1912, plano 11 una mayor parte sur de la suerte D122 figura como de J. Posse y A.(lejandro?) Funes Lastra, comparar K81 y 8. Los Anuarios Kraft 1908 y 1913 listan a Justiniano Posse, La Amistad, Bell Ville; El Baedeker 1914, p. 386 menciona al establecimiento Monte Masa, del dr. J. Posse, 2.500 hectáreas, Bell Ville. Los Anuarios Kraft 1919, 1924, 1929, 1935 y 1941 listan al mismo J. Posse, propietario de la estancia Monte Maza^{arr} Bell Ville. En el mapa Chapeaurouge 1920 la suerte D122 figura como toda de J. Posse y ?. Funes; el mapa Córdoba 1924 tiene a La Amistad de ?. Laster (=Lastra) Funes solo; en el mapa Mop 1937, Bell Ville sur, la estancia Monte Maza, 2.807 hectáreas, figura como de una Sociedad Financiera e Inmobiliaria y así también figura en los Anuarios Kraft 1945, 1952 y 1958.

Hay una mensura judicial sin aprobar, Unión, número 36, 1899 por el agrimensor Hilario Peralta, 586 hectáreas, chacra Adela, formada por un rectángulo mayor con un rectángulo menor apegado a suroeste, propiedad de Adela Sese G.(=C.?) Llopis; en los mapas Warner 1898 y Chapeaurouge 1901 la chacra todavía no figura. En los mapas Peralta 1905, Registro 1912, plano 11, y Córdoba 1924 el rincón suroeste de la suerte D122 aparece como de (Adela) Sese (=Sesé); Adela Sesé (de) Llopis (*1888, Culleras, Valencia -⁺1976, Rosario) fue una ahijada de Abelardo Bayona, quien la trajo de España: comunicación 2008 por su nieto Matías Layús, Rosario. El mapa Mop 1937, Bell Ville Sur, tiene en el rincón suroeste de la suerte D122 la chacra Adela de Adela Sese de Llopis, 519 hectáreas a la que se añade una fracción sur, 66 hectáreas, de la colonia Italiana^{abj}.

El Cuaderno Historia 2, p. 107 dice que entre 1871 y 1872 llegaron a Bell Ville colonos italianos que se instalaron al sur del municipio. Alsina, Córdoba, ~1895, p. 83, lista una **colonia Italiana**, 3.307 hectáreas, fundada 1882 por varios italianos. Albarracín, Bosquejo, p. 157 y 172 describe que en 1889 existía en Bell Ville una colonia Italiana informalmente establecida en campos, 2.367 hectáreas, de varios propietarios, entre ellos al parecer Ramón Villarruel^{L8}, Francisco Tau^{arr}, Pedro Franzini^{G62}, Guillermo Moyano^{Bi,B136,C67,G65} y Pastor Sastre^{E21}; acerca de otra colonia Italiana, ver J43. El Commercial Directory 1897 bajo colonia Italiana, hacendados, lista a Abelardo Bayona^{arr}, Pastor Sastre y Eduardo Regunaga^{E24}. En los mapas Warner 1898 y Chapeaurouge 1901 la colonia figura como una franja muy fraccionada; en el último mapa es partida por el camino que saliendo de Bell Ville se dirige hacia la laguna de los Ratos (=Patos) al sur; en el mapa Peralta 1905 la colonia aparece como una franja oeste de la suerte D122 rotulada de 'varios'. En el plano de mensura de La Amistad 1899, ver arriba, esta franja figura fraccionada entre varios, incluyendo a una fracción de Luís Daneri^{D96,G62,H51}; en 1892 este señor figura como comerciante, colonia Italiana, Bell Ville, cuando oficia como testigo en el casamiento Roskell-Rivera^{An16}. En el plano de la mensura 1899 de La Amistad y en el mapa Registro 1912, plano 11, una parte norte de la franja es de Lorenzo Mir^{An318,Buu,H69}. De acuerdo al mencionado plano, sobre el límite oeste de la colonia y por ende de la suerte D122 corre un camino público hacia el sur con las vías de un tramway (=tranvía)^{CBellV} en su parte norte. El mapa Mop 1937 Bell Ville Sur tiene a la franja colonia Italiana -sin denominarla así- muy fraccionada pero todavía conteniendo al sur la chacra de Adela Sese de Llopis, ver arriba. El aproximado límite entre la recién tratada suerte D122 y la suerte D123 que sigue, es la actual (2010) mitad norte del tramo Bell Ville-Los Patos de la ruta provincial número 3.

Como ya parte de la **suerte 123** sigue al oeste una angosta y larga franja que le perteneció a la Iglesia -la mensura de La Amistad 1899^{arr} dice 'terrenos que fueron de la Virgen'- pero que hacia 1871 el cura Rubén Márquez vendió para financiar la construcción de un nuevo templo en Bell

Ville^{CBellV,K36,K34}, el mapa Registro 1912, plano 11 tiene al terreno como propiedad de J.(osé) M.(aría^I) Bouquet^{BI,D109}. **Será este el terreno fiscal(?) que figura como suerte 93, 109 hectáreas, mensuras administrativas números 10 y 177, departamento Unión, 1864, y rotulado como comprado en 1872 por Pedro Pascual ?**. El mapa Laberge 1865 lista a Inoanca (? =Inocente?, *1819, censado viudo, comerciante?, Fraile Muerto en 1869) Villaruel, propietario de la suerte D123. El mapa Laberge 1867 dibuja aquí un campo alargado norte-sur que llega desde el río Tercero hasta la suerte E126 de herederos Villaruel y siguiendo al oeste un cuadrado -que incorpora a también a la suerte D124^{abj}- que es de Paéz, Peralta, L. Victoria, G. Domínguez, Peralta y Faust.(ino?) Guivara^{D125}. La suerte D123 -junto con la suerte D124 y la 'legua' ferrocarrilera C68- deriva del cuadrante suroeste de la antigua merced de Mimenza^{CBellV}. Los mapas Revol-Galíndez 1883 y Baltar-Quesada 1882 rotulan al campo suerte D123 sin indicar dueños. El atrasado mapa Córdoba 1882 indica por aquí a antiguos dueños Domínguez. En el mapa Chapeaurouge 1893 figura aquí una alargada suerte 123 vacía. En los mapas Warner 1898 y 1903 el campo aparece fusionado con la suerte D124, ver abajo, pero más aún, agregando la suerte E126 al sur; está rotulado de 'varios' al norte y de L. Villaruel, R. Mansilla y M. Gómez y C. Gómez al sur. En el mapa Chapeaurouge 1901 la suerte 123 figura dividida en franjas rotulada de F.(rancisco María) Tau^{CBellV} y de 'varios'.

El mapa Peralta 1905 tiene la suerte D123 como propiedad de 'varios' y de F.(rancisco María) Tau. Existe una mensura judicial aprobada número 149, Unión, 1914 por la cual Francisco Tau^{arr} vendió en 1913 a E.(duardo) C. Schiele^{N41} y Clara Allyn (viuda) de (William =Guillermo) Benitz^{G61}, 975 hectáreas; vecinos eran al norte Carlomagno hermanos, al este Geraldo Prance -Gerald Lewis Prance, *1879, Inglaterra, hijo de un pastor anglicano, pupilo de Charterhouse School, Master of Arts recibido en Cambridge, "rancher " en Bell Ville-, Buzzetti -personas de este último apellido aparecen como dueños de fracciones de la colonia Italiana en la mensura 1899 de la vecina suerte D122- y Tadei, al oeste (Albano?) Carranza, Sastre y Nuñez, y al sur Tadei. Existe una mensura judicial sin aprobar, departamento Unión, número 48, 1905 por el agrimensor Lucas Vázquez Gonzáles, 1.037 hectáreas, La Unión, propiedad de Albano Carranza (*1871, Córdoba), (Pastor?) Sastre^{arr} y otros; el terreno se extendía del río Tercero al sur; vecino al este eran Francisco Tau y un poco mas al naciente J.(osé) M.(aría^I) Bouquet^{BI,D105}, 'antes de la Yglesia', vecino al oeste Bautista Domini; el campo era atravesado por caminos de Bell Ville al cementerio (La Piedad^{E86,F23}) -a su vera un 'stand' (de un antiguo hipódromo?)-, a Monte de del Toro^{E21}, y Piquillin. También en el mapa Registro 1912, plano 11 aparecen la franja de Benitz y Schiele y la franja, 1.037 hectáreas, de Carranza, Sastre y Nuñez. Cuando bautizan a la hija Rachel Agnes en 1915 Herbert John Schiele y Winifred Rachel Harcourt^{N40} residían El Recreo, Bell Ville, él como mayordomo?: website howat argbrits. El English Directory, 1923 p. 100 lista a Guillermo (William) T.(rotter) Walker (=Walter), **estancia El Recreo**, Bell Ville; los Anuarios Kraft 1924 y 1929 tienen a Guillermo Walter Trotter (=Frotter), -presumiblemente la misma persona, posiblemente el William W. Trotter, *1892, Thornton Heward, Yorkshire, hijo segundón censado todavía en Inglaterra en 1901, nada que ver que se sepa con el James Trotter de Monte de la Leña^{G26}; un William T. Walter viajó en 1913 y 1919 de Londres a Buenos Aires-, El Recreo, Bell Ville; el mapa Voz Interior 1938 marca por aquí una colonia El Recreo; el Anuario Kraft 1935 lo lista a G. W. Trotter como agricultor propietario, Bell Ville. El mapa Mop 1937 Bell Ville Sur tiene dentro de lo que fuera la suerte D123, apenas en las afueras de Bell Ville un campo 390 hectáreas de William Trotter Walter que equivale a la parte norte del campo del campo Schiele y Benitz; a la parte sur el mapa Mop 1937 Bell Ville Sur la tiene como 'hoy' de Salvador de Persia. El mapa Voz Interior 1938 marca por aquí una colonia El Recreo. El mapa Igm 1950 tiene a lo que debe ser el casco de El Recreo rotulado G. W. Frotter (=Trotter). El mapa Mop 1937 Bell Ville Sur también dibuja al oeste la franja de Luís F. Nuñez, Crisólogo S. Carranza y Marcos P. Sastre. Al sur de las franjas de F. Tau -después de Schiele y Benitz^{arr}-, de Carranza Sastre y Nuñez, y de Marcos Molina, incluye un campito, 136 hectáreas, de Enrique Pacual y hermanos del que trata la mensura judicial aprobada número 118, Unión, 1907; como vecinos al sur indica a (Luís?) Spinassi^{F87} y Francisco Tau^{CBellV} y; es un sobrante entre la suerte D124 y la suerte E126. Tanto el mapa Registro 1912, plano 11 como el mapa Mop 1937, Bell

Ville Sur muestran vacío a un campo al oeste de la franja de Núñez, Carranza y Sastre. El mapa Chapeaurouge 1920 tiene a este campo como de F. Tau, Sosa, y varios; el mapa Córdoba 1924 solo lo inscribe como de 'varios'. El semanario Unión 24.9. 1908 lista a un Bartolomé Sosa, La Independencia, como expositor en la 1ra exposición-feria de la Sociedad Rural de Unión, Bell Ville. El mapa Igm 1950 marca por aquí una colonia La Concordia.

El límite entre la recién tratada suerte D123 y la siguiente **suerte 124**, esta aproximadamente cuadrada porque no llega al río, en el norte arrancaba mas o menos bajo la mitad del mitad este de la 'legua' C68 y terminaba al sur mas o menos sobre la mitad oeste de la suerte E126. El mapa Laberge 1871 lista a una suerte 124 pero no indica ni una superficie ni propietarios para esta suerte pero todavía la muestra extendiéndose hasta el río Tercero; el mapa Laberge 1867 combina una parte de la suerte D123 con la suerte D124 indicando como ya dicho arriba como dueños a Paéz, Peralta, L. Victoria, G. Domínguez, Peralta y Faust.(ino?) Guivara, comparar D125; este último será el Guevara que figura como vecino en la mensura 1864 de la siguiente suerte D96; debe tratarse de Faustino Guebara (*1809 -+1866, ^oAntonina Domínguez, *1811- +1889, Bell Ville). El atrasado mapa Córdoba 1882 parece indicar a Villaruel y Cuello como propietarios de suerte D124; el mapa Revol-Galíndez 1883 a la suerte D124 la mal-numera suerte 126bis y no lista a dueños aparte de inscribir (un puesto de?) un Domínguez^{att} mientras que el mapa Baltar-Quesada 1882 la numera correctamente sin indicar dueños. En el mapa Chapeaurouge 1893 la casi cuadrada suerte D124 aparece vacía. En los mapas Warner 1898 y 1903 los campos D123 y D124 también aparecen así fusionados pero aun más, agregándose la suerte E126 al sur; están rotulado de 'varios' al norte y de L. Villaruel, R. Mansilla y M. Gómez y C. Gómez al sur. En la mensura 1894 de vecina La Isla, ver abajo, figura en el oeste de la suerte D124 una franja de Concepción y Tomás Molina. En el mapa Chapeaurouge 1901 la suerte D124 aparece mal-numerada 126bis (=124) con una franja inicial de A. Grona y el resto figura vacío. El mapa Peralta 1905 tiene una serie de cinco franjas las que las tres últimas son de Villaruel, de Tomás Thomas^{Btt,L8} y de P. Gonzáles y Lacreu. En el mapa Registro 1912, plano 11, la suerte D124 comienza con una angosta franjita dividida entre A.(ntonio) Cavallini, J.(osé) Martín, P.(edro) Tamburini (La Huertilla) y S.(antiago) Martín. Sigue un campo mas amplio de María Astrada de Ferreyra; mas al oeste sigue un campo vacío, que de hecho sería de Molina y Lacreu. Hay una mensura judicial aprobada número 187, departamento Unión, 1926, **estancia La Negrita**, 1.039 hectáreas, 'parte de La Isla (?=La Negrita) de Julio Astrada^{Fmm}, (junto con Manuel y Carmen Astrada, jefes políticos 1875-1887 del departamento Calamuchita: Pavoni, Jefaturas, p. 147 y 163) que heredó María Teresa A.(strada) de Fernández' (*1886, ^oI Angel Maria Novillo, ascendiente de los polistas Novillo-Astrada, La Aguada, ^oII Damián Fernandez) y que originó antes de 1787 cuando era de Matías Pereira y Antonia Tito, 'ahora' de Maria Angelina A.(strada) de Ferreyra (*1886, melliza de María Teresa A., ^o Enrique Ferreyra; ver Biolé, Historia, p. 330 y nota 290: puede ser que las mellizas eran hijas del hermano Carmen Astrada^{Fmm}) y que consiste de varias franjas que fueron antes de 1905 de señores Domínguez, antes de 1906 de Luís Rodríguez y de Domingo Astrada y antes de 1907 de Tomás Molina y un cuadradito que fue antes de 1907 de Zotero Zelaya adquiridos a otros, que se extiende desde la 'legua' ferrocarrilera C68 hasta el Monte del Toro^{E21}. Acerca de otras La Negrita ver Bfin y K6. Al este figura la ya mencionada franjita de Antonio Cavallini, José Martín, Pedro Tamburini La Huertilla, y Santiago Martín y al oeste sigue un campo vacío. Según la mensura 1894 de la vecina La Isla al oeste, ver abajo, este último campo fue al norte de Concepción y Tomás Molina y al sur de Gaspar Lacreu (^oCarmen Gimeno, figuran bautizando un hijo, *1897, Bell Ville). En la recién mencionada mensura judicial 1926 de La Negrita, la misma franja aparece al norte como de María G. de Garrone 'hoy' Pedro Brarda, La Marieta, y de Tomás^{E24}, 'hoy' Francisco Pepino, al medio como de Dolores V. de Cortes, y al sur como La Palma de Gaspar Lacreu 'hoy' de Miguel Maloney. El Anuario Kraft 1908 lista a Gaspar Lacreu, La Palma, Bell Ville, ganadero. Sospecho que la mensura judicial sin aprobar número 44, departamento Unión, 1905, 1.033 hectáreas, propietario Thomas O'Neill, suerte 70, serie A(?) se refiere en realidad a este campo; será la estancia El Deseo de Tomás (A.) O'Neill quien fue expositor en 1ra exposición-feria de Bell Ville: Semanario Unión 24.9. 1908.

Tomás O'Neill^{E24} (*1824, condado Cork, Irlanda -⁺1907, Bell Ville, [→]1854, Argentina, [∞]1865, San Pedro, Margaret (=Margarita) Harrington^{E24}, *1840, Bearhaven, Cork -⁺1918, Bell Ville) fue censado 1869 en Pergamino y 1895 en San Pedro, Buenos Aires, vino después a Bell Ville^{E24}. Tuvieron cuatro hijas, una, Catalina (*1861 -⁺1929, Bell Ville, [∞]N.(=Marcos) Sullivan^{G61}, *1855, él censado jefe de estación, Máximo Paz, Santa Fe en 1895)^{D125}, otra Elena (*1872 -⁺1919, Bell Ville, [∞]1901, Eduardo Fortune) y 3 hijos -uno Tomás Antonio O'Neill (*1864 -⁺1913, Bell Ville, [∞]I Catalina Eustace ⁺1894, [∞]II María Cogley, ⁺1913, Bell Ville) los nombrados residiendo en Bell Ville: website o'neill harrington. Los Anuarios Kraft 1908, 1913, 1919 y 1924 listan a Thomas A. O'Neill, El Deseo, Bell Ville, ver E24; el English Directory 1913 dice Thomas O'Neil, Tres Cruces, Zuviría (=Morrison). Hubo un j.(uez?) O'Neill, Bell Ville: Anuario Kraft 1945. El semanario Opinión, Bell Ville, 12.3. 1908 reporta una fiesta (irlandesa) de San Patricio, que tuvo lugar en la estancia Tres Cruces de Margarita de O'Neill; asistieron entre otros, Juan y Tomás Mooney^{abj} (⁺1940, sepultado en el cementerio La Piedad, Bell Ville), Tomás O'Farrell^{Bvv}, Carlos Beckford Santa Rita^{BII}, Patricio Lanktree^{C78}, Julian Beyrne La Moderna^{F98}, Thomas y Patricio Quinn^{abj}, Patricio Rooney Las Lagunas^{L2}, Eusebio Rivera Bell Ville^{D128}. El mapa Mop Bell Ville Sur 1937 tiene a La Negrita de María Angelina Astrada de Ferreyra, La Marita de Pedro Brada y Las Palmas de Maloney hermanos.

Según Leyes 4.7. 1868 la suerte 96, serie A, departamento Unión se destinó -junto con otras muchas del departamento San Justo- para financiar la adquisición de las tierras a entregarse al FC.C.A. Hay una mensura judicial aprobada, número 1 (=175?), 1864, departamento Unión, **suerte 96**, 12.198 hectáreas, Tres Cruces ejecutada por la Comisión Topográfica; limita al norte con el río Tercero, al este con (Faustino?) Guevara, al oeste con terrenos de la Capilla de Dolores, entonces ya una tapera (=posta Esquina de Ballesteros, ver abajo), al sur con la suerte E21 y la 'denuncia de (Pablo) Moyano^{An319,C67} (=suerte F98); sobre la ribera del río contiene al norte la posta Tres Cruces^{Cfin}. El texto dice 'enajenada al Gobierno en 1868' pero no por quien. En 1869 la mesa de Hacienda, registro 2, entregó por permuta 200 cuadradas a Francisco Villanueva^{abj}, 690 cuadradas a Sabás Vázquez^{abj} (*1825, Córdoba, [∞]I Faustina Pedernera [∞]II 1850, Bell Ville, Josefa Rivero, *1834, viuda, con, entre otros hijos, Juan Vázquez,*1856, censado en 1895 soltero, estanciero, Bell Ville^{abj}) -registro 2, 1870, folio 28v-, 1.900 más 311 cuadradas (≈3650 hectáreas) a Thomas Thomas^{L8} y (James) Lloyd^{Btt,F83}= "suerte 26" Villafañe? Economía? registro 2, 1869, folio 297; el lugar Tres Cruces se le dió (?) a Juan Vázquez. El mapa Registro 1912 tiene un campito de J. Lloyd y T. Thomas situado al suroeste de Bell Ville dentro de la suerte D96. El mapa Peralta 1905 tiene al mismo campo como de T. Thomas solo. Supongo que es este campito el figura en la arriba citada mensura judicial. En la mensura de un campo vecino se encuentra una nota de que J. Lloyd y T. Thomas habían recibido el campito al suroeste de Bell Ville, parte de la suerte D96 -y también otros^{BI,BII?}) en permuta a un campo que el gobierno cordobés les había expropiado para entregárselo al FC. C. A.; sería parte de una de las posteriores leguas ferrocarrileras. Parece aconsejable consultar las escrituras: 1) Thomas Thomas recibiendo terreno del fisco en permuta: registro 2, 1869, folio 226, 2) James Loid (=Lloyd?) y Thomas Thomas recibiendo terrenos del fisco en permuta : registro 2, 1869, folio 297v, 3) Enrique Ritter vendiendo a Tomás Thomas y Jaime Lloyd un terreno en el departamento Unión registro 3, 1871, folio 638v, 4) Tomás Thomas comprándole a los herederos de Guillermo Wheelright un terreno: registro 2, 1884, folio 768. James Lloyd y herederos de Tomás Thomas vendieron algo a José Hilario Martínez Castro^{abj}: registro 2, 1900, folio 225v. La suerte D96 es expresamente mencionada, entre otras mas ubicadas fuera del área de la Reseña, en un decreto -Ferreyra, Tierra, p. 91; Leyes 4.7.1868- como recurso fiscal para la financiación de la adquisición de los terrenos para el ferrocarril Rosario-Córdoba^{Cini}. En el mapa Laberge 1867 la suerte es representada por un espacio vacío -al oeste inscripto D. Casas, ver abajo- dentro del cual está marcada, a la vera del río Tercero, la posta Tres Cruces, ver abajo situada próxima al esquinero sur común de las 'leguas' C68 y C70. La posta^{Cfin} figura en varios de los mapas posteriores; en el mapa Igm 1950 aparece en su lugar un almacén Esperanza. En el mapa Córdoba 1882, que también marca a la posta Tres Cruces, la suerte D96 contiene los nombres

Bracamonte^{As321} y Ceballos. En el mapa Revol-Galíndez 1883 el mismo campo figura como suerte 96 sin que liste a un propietario, aunque en el mapa mismo inscribe los nombres Tomás Duarte y José Gómez: serían intrusos o arrendatarios ?. A una franja aledaña al sureste, el mapa Revol-Galíndez 1883 la marca como fiscal: será el sobrante de la suerte 96 que la mesa de Hacienda, vendió a Pastor Sastre -registro 2, 1886, folio 438v- y que pasó a ser parte de la suerte E21 ?. Existe una mensura administrativa, Unión, número 201, 1886, por un agrimensor Belisario Caraffa, suerte D96, serie A, 9.963 hectáreas, propiedad de Vázquez, el fisco y otros; tiene como límite al norte al río Tercero, al este Juan Vázquez^{D124}, ‘al oeste ‘pretendido por los Casas’^{Dcc} y ‘mochando’ al sureste La Postrera^{E21} y al sur Ortíz^{F98} dividida de este a oeste entre Sabas Vázquez^{abj}, Francisco Villerruel, Tomas Thomas, Pedro Gonzales, ‘Riveros’ y ‘Casas’ y oeste. Tomas Thomas y Jaime Lloyd habían recibido permuta por terreno cedido al FC.C.A. Juan Vázquez^{abj} vendió a Julio Astrada^{arr} la mitad de la estancia La Isla, suerte 96^{abj}?; registro 2, 1887, folio 121v. Juan Vázquez y Julio Astrada disolvieron una sociedad que tenían: registro 3, 1896 , folios 1099v y 1370. Acerca de un juicio iniciado mucho antes por Juan Vázquez contra Bernardo Fernández por Tres Cruces, ver escribanía 2, 1878, legajo 209, expediente 15. En la mensura 1894 de La Isla, ver abajo, la suerte comienza con una angosta franja de Francisco Bracamonte (*1857, Córdoba, casado, estanciero, departamento Unión, figura en el censo 1895). Hay una mensura judicial sin aprobar Unión, número 29, por el agrimensor Hilario Peralta, 1894, 1.270 hectáreas, **estancia La Isla**, suerte D124 (error? =parte de la suerte D96?), de Juan Vázquez; según esta mensura en 1888 Francisco Villaruel le cedió a Vázquez por permuta una fracción y, también en 1888, Salustiano Aguirre (*1848) y su esposa Josefa Rivero^{arr} (ella y él ^{oII}1879) le vendieron a Juan Vázquez y a Juan Ventura Vázquez dos fracciones de La Isla. Francisco Villaruel^{arr} y compartes permutaron por aquí terrenos^{C72} con el gobierno cordobés para el FCCA: registro 2, 1870, folio 25. El plano muestra una franja que se extiende desde el río Tercero; al norte figura -aunque no como parte de La Isla mensurada- un tercio oeste de la ‘legua’ ferrocarrilera C68 rotulada como de Juan Vázquez: será la razón porque la mensura no se aprobó ?. Existe una escritura labrada por Secundino del Signo en 1883, registro 2, folio 101v, por la que Juan Vázquez, soltero, departamento Unión, apoderó a un José Manuel Robles, Córdoba ciudad, para que cobre y escribure un terreno de aproximadamente 100 cuerdas cuadradas (≈165 hectáreas), Tres Cruces, pedanía Ballesteros, limitando al norte con las ferrovías, al este con terrenos de Pedro Gonzáles, al oeste y al sur con tierras suyas que el gobierno provincial le había comprado para cedérselo al FC.C.A. La ancha franja que constituye La Isla propiamente dicha se extiende desde el límite austral de las leguas C68 y C70 y llega al sur hasta el Monte del Toro de Benjamín Sastre^{E21}. Le resta un pequeño rectángulo al suroeste que está rotulada Laguna del Chaleco de Juan Bentura (=Ventura) Vázquez. Al oeste se sitúa una franja ocupada al norte por Mercedes R.(odríguez) de Molina, Los Alamos y al sur por Juan Bentura Vázquez, una ampliación de la Laguna del Chaleco. En el mapa Warner 1898 la suerte D96 sin numerar es de Juan Vázquez y compartes. Lo mismo en el mapa Chapeaurouge 1901 pero con el campo rotulado suerte 96; según este mapa el límite entre la suerte D124 (=126bis) y la suerte D96 se extendía desde el límite sur de la ‘legua’ C68 casi llegando a la legua C70 hacia el límite sur de la suerte E21 justo donde este se ‘quebraba’ hacia al suroeste. El mismo mapa Chapeaurouge 1901 marca el límite entre la suerte D96 y la siguiente suerte Dcc^{abj} como partiendo aproximadamente del esquinero común sur la las ‘leguas’ C72 y C74 hacia el sur hasta dar con el esquinero común norte de las suertes F98 y 66bis. Hay una separada mensura judicial aprobada Unión, número 160 (=sin aprobar 43), 1904, 630 hectáreas, **estancia Laguna del Chaleco**, propiedad de Juan (Buena) Ventura Vázquez (*1848, Córdoba, hijo de Sabás y Faustina Vázquez^{arr} ^o1877, Bell Ville, Baldomera Márquez, *1859, Córdoba, él censado estanciero pedanía Bell Ville, en 1895). El Anuario Kraft 1908 lista a ?. Alemán, Las Tres Cruces, Zuviría (=Morrison). El Anuario Kraft 1913 tiene a Juan B.(entura?) Vázquez, los Anuarios Kraft 1919 y 1924 anota a la sucesión de J. B. V., ganadero(/a), Bell Ville. En el mapa Peralta 1905 la mitad este de la suerte D96 aparece ocupada por una franja de Bracamonte, (la extensión sur de la) estancia La Porteña (=Ritoña) de M.(artínez?) Castro^{C70} -un Martín Castro (*1834, Bell Ville, ^o1857, Irene C., *1835, Salta), propietario, Unión figura en el censo 1895- ubicada al norte; la estancia La Isla (=Las Islas) de Astrada y Vázquez y

otros al medio y al oeste un campo de J.(uan?) V.(entura) Vázquez. El mismo mapa Peralta 1905 tiene a la mitad oeste de la suerte D96 como de varios dueños. El Astrada mencionado debe ser el mismo que el Julio Astrada de las suertes B107, C74, Fmm, I 75 y H70. Los Anuarios Kraft 1908, 1913, 1919, 1924 y 1929 tienen a Julio Astrada, La Isla, Morrison; los Anuarios Kraft 1908, 1919, 1924 y 1929 también listan a Julio Astrada, La Isla bajo Bell Ville.

El mapa Registro 1912, plano 11, tiene en la mitad este de la suerte D96 a los campos de Francisco Bracamonte, Juan Vázquez La Isla, Juan V.(entura?) Vázquez El Chaleco y una franjita de Mercedes R. de Molina Los Alamos. Sigue una ancha franja vacía que según la mensura 1894 de La Isla debería tratarse de adicionales tierras de Mercedes R.(amírez) de Molina (*1859, ∞1880, censada viuda, estanciera, vecina de Juan V. Vázquez en 1895), seguida de un campo J.(ames) Lloyd^{Btt} y T.(omás) Thomas^{Bl,L8} y otro de herederos de Jerónimo Villoarroel (*1857, Córdoba, ∞1881, Enriqueta Ceballos,*1857, Córdoba; censados en 1895 en pedanía Bell Ville con 8 hijos, él estanciero). Esta mitad este de la suerte 96 aparece recortada al sur por una ampliada suerte E21 Monte del Toro de Benjamín Sastre, -en el mapa Peralta 1905 todavía triangular- pero 'ahora' de perímetro rectangular. En la arriba mencionada mensura judicial 1926 de la vecina La Negrita, D124, una franja que ya debe pertenecer a la suerte D96 figura al norte y al sur como de María Teresa Astrada de Fernández, La Nueva Isla y al medio como de Sabás Pérez. La Isla, sin nombrar dueños aparece en el mapa Chapeaurouge 1915 al sur de Morrison^{C70} y al sur de La Porteña no denominada; el mapa Chapeaurouge 1920 tiene a la suerte D96 como de J. Daneri^{D122,G62} y varios. El mapa Córdoba 1924 indica dentro de la suerte D96 mitad este a una franjita vacía (de Bracamonte?), una franja de Astrada, Vázques y otros, un cuadrado noroeste de (M.) Castro y una franjita suroeste de J. V. Vázquez. El mapa Mop 1937, Bell Ville Sur tiene a la suerte D96, mitad este, ocupada por La Isla de María Teresa Astrada de Fernández. Al noroeste figura un extenso campo baldío -se trata de la extensión de La Porteña que fuera de J. H. Martínez Castro^{C67}- y al suroeste una franjita de María Luisa Vázques de Elchegorry. Sigue una franja dividida entre Pedro Juan Martín, Luís Ballario y Francisco Mirats, una **colonia Esperanza**, de la que varias fracciones son de Nestor Noriega, y una franja muy fraccionada. Garzón, Patriarca, p. ?? documenta que en 1894 (Juan) Antonio Garzón, Pedro Diez y José Manuel Fraga (=Farga?)^{H67} compraron 1.100 hectáreas de una colonia Esperanza, pedanía Ballesteros; pero ver acerca de otra colonia Esperanza^{Dbb}. Al sur en lo que fuera parte de la suerte D96 y después parte del Monte del Toro de Benjamín Sastre^{E21}, el mapa Mop 1937, Bell Ville Sur tiene a La Rosita de Nestor Noriega^{E21}. El mapa Voz Interior 1938 ubica por aquí una colonia Las Islas y una colonia Tres Cruces. El mapa Igm 1950 todavía marca al casco de la estancia Las Islas a unas dos leguas al sur de Morrison.

En el mapa Registro 1912, plano 11, la mitad oeste de la suerte D96 consiste de una franja vacía, una franja de Eloisa Salgado de Gómez, otra franja de Pedro Urteaga y de María G. de Quinn, una franja de C.(armen) de los Ríos de Aleman y de D.(iego) Murphy y C.(elestino) Carlés, una franja de M.(arcelina) G.(ómez) de Salgado y de A. Ferrari y J. Giribaldi, y un campo vacío que se extiende hasta el límite oeste de la suerte D96. Acerca de estos campos existen a) una mensura judicial aprobada Unión, número 123, 1907, 291 hectáreas, (parte de la) suerte 96, Tres Cruces, propiedad de Eloisa Salgado de Gómez (*1865, censada E. S. viuda, estanciera, pedanía Bell Ville en 1895) -sería una descendiente de Francisco Salgado, *1829, ∞Dionisia Gómez, *1833, él censados estanciero en Ballesteros en 1869-; vecinos al norte río Tercer, al este varios Bianchis, al oeste Juan M(o)oney (+1941, Chivilcoy ?) y al sur Segundo Rivero; en el English Directory 1923, p. 95 figura un John Mooney^{abj}, estancia San Patricio, Morrison; b) una mensura judicial aprobada Unión, número 103, 1904, 941 hectáreas, Tres Cruces, propiedad de Pedro Urteaga (norte, 597 hectáreas) y de María Gaynor de Quinn (sur, 343 hectáreas; María (=Mary) Gaynor *1842, Irlanda -⁺1921, San Pedro, Buenos Aires, ∞1869, Capilla del Señor, Jorge (=George) Quinn, *1840, Irlanda -⁺~1893, con hijo Tomás Quinn, *1877, San Pedro -⁺1944, Bell Ville, ∞1914, Brigida Cummings); vecinos al norte río Tercero, al este herederos de Nicasio Rivero (*1877, Córdoba, censado



Algarrobo a la vera de un camino
cerca de Ballesteros Sur. Foto
www.verfotos.org.

estanciero, soltero, pedanía Bell Ville) y mas al este heredad de Bianchi, al oeste varios, Daniel Murphy y Celestino Carlés y al sur Justo P. Ortiz^{F98}; c) una mensura judicial aprobada, Unión, número 90, 1904, Las Tres Cruces, 869 hectáreas, propiedad de Carmen de los Ríos de Alemana^{arr}; vecinos al norte río Tercero, al este varios, al oeste Marcelina Gómez de Salgado, al sur Daniel Murphy (*1850-⁺1921, ^oRosa Gaynor, *1865 -⁺1923, sepultados en La Piedad, Bell Ville) y d) una mensura judicial aprobada Unión, número 100, 1904, 480 hectáreas, Tres Cruces, propiedad de Daniel Murphy y Celestino Carlés; y Los Anuarios Kraft 1929, 1935, 1941, 1945, 1952 y 1958 listan a Miguel José Murphy, estancia Santa Rosa, Morrison. En el mapa Córdoba 1924 la mitad oeste figura ocupada por varios. En el mapa Mop 1937 Bell Ville Sur, la mitad oeste de la suerte D96 es una ancha franja que se extiende al sur hasta la suerte F98, fraccionada con campos de Eloisa Salgado de Rivero, varios Mooney, Daniel, Miguel José y otros Murphy, Margarita Harrington, Tomás O'Neill, Tomás Quinn y Celestino Carlés entre otros mas y una angosta franja de varios. El mapa Igm 1950 marca por aquí a las chacras de la viuda de Mo(o)ney y de M.(iguel) Murphy.

La **suerte cc** que sigue al poniente a la D96 en el mapa Laberge 1867 consiste de tres franjas que de este a oeste son de D.(iego?) Casas^{arr,Dbb}, de (Luís) Bustos, y de varios dueños; la última franja contiene al actual (2012) **villorrio Ballesteros Sur** (=Sud), comparar C44. Según Penna, Nomenclaturas, p. ?? el villorrio Ballesteros Sur se formó a partir de 1817 -propulsado por un canónigo dr. José Mateo de Arrascaeta^{Lini} (*1767 ⁺1825), propietario de una estancia La Rinconada, río Tercero- alrededor de una pulpería (=posta?) establecida en 1785 por un español José de Ballesteros y su hermano. Ferrero, Colonización, p. 39 dice que el poblado -de ahí el nombre de la estancia- se formó por acción directa del gobernador / caudillo Juan Bautista Bustos (1820-1829). Al canónigo J. M. Arrascaeta se deberá la Capilla de Dolores, ver arriba, nombre por el cual también se conoció la posta Esquina de Ballesteros (=Esquina de Bustos?^{Cfin}). Un campito La Penca, 302 hectáreas, propiedad de los herederos de ¹¹³¹Nazario Casas^{Dbb}: Claudina Casas, su segunda esposa, sus yernos Alejandro Mais (=Maíz, ^oVictoria? Casas) y Ernesto Casas y los hijos Luisa, Nazario y Ricardo Casas^{Dbb,176} que figura en una mensura sin aprobar, departamento Unión, número 33, 1897, podría referirse al primer terreno. El Anuario Kraft 1908 tiene a Ernesto Casal (=Casas?), ganadero, La Reserva, Ballesteros; los Anuarios Kraft 1913 y 1919 lo tienen a Ernesto Casas, ganadero, Sanabria. Los vecinos eran: al norte, tierras del F.C.C.A., con un monte de la Penca; al este, A. Bustos, N. Caballin, A.(belardo) Bayona^{D122}, L. Jenga, ?. Pachin y N. Caballin; al oeste sucesores de ¹¹³Benito Casas^{Dbb} -la madre y sus hijos?- al sur J. B. de Villarruel. El segundo terreno se debe relacionar con la posta Bustos^{Cfin}, ver también corral de Bustos¹⁴⁸; la mensura 1867 de la suerte Gqq se refiere a este campo como de herederos del finado Luís Bustos^{An137,An322}: sería pariente de los de la posta Bustos (=Esquina Medrano^{Cfin}). Endrek, Dueños, p. ??, lo tiene a Luís Bustos propietario de un campo en Ballesteros (Sur), departamento Tercero Abajo hacia 1843; hubo

un cabo primero Luís Bustos, veterano de la guerra del Paraguay: Leyes 27.4. 1895. Un Bustos y un Ceballos figuran como antiguos dueños de respectivamente el norte y el sur de la suerte Dcc en el atrasado mapa Córdoba 1882. Entre los firmantes de la carta Wehrhan 1866^{J32} figura un Honorato Cevallos; en 1890 el mismo aparece en una escritura labrada por Ignacio Marchand, Bell Ville; en el censo 1895 H. Ceballos (*1842, Córdoba, °1882, Rita Amuchástegui, *1856, Córdoba) figura como propietario residiendo en Córdoba. José María Moyano y compartes vendieron una estancia a Honorato Ceballos: registro 4, 1874, folio 308. En 1884, registro 2, folio 103, Honorato Ceballos vendió algo a Seferino Ferreyra^{E13,F83}. En el mapa Warner 1898 la suerte Dcc figura como de V.(íctor) Pessan y C.(asiano?) Casas ver paréntesis abajo. En el mapa Chapeaurouge 1901 la mitad este de la suerte aparece como dividida de este a oeste en franjas de D.(elfin?) Vieyra y C. Casas y V. Pessa(i)n y una mitad oeste es simplemente de varios; esta última fracción contiene en el rincón noroeste -río por medio al sur del límite entre las leguas C76 y 78- al villorrio Ballesteros Sur. En la Guía Moragues 1904, p. 251 un Delfín Vieyra es listado como estanciero, Ballesteros, FC.C.A., en Ferrero, Colonización, p. 148 como teniendo una estancia modelo; ver también abajo y Fkk; en el censo 1895 Delfín Vieyra (*1888, Buenos Aires) figura como hijo (*1888, Buenos Aires) de Jaime Vieyra^{F84,Fkk,I76,J43,M19,M18,M17,M15} (*1849, Santiago del Estero, °1885, Matilde G., *1866, Buenos Aires), hacendado, fue dos veces diputado por Santiago del Estero, residente en Buenos Aires ciudad, allí con escritorio en Bartolomé Mitre 314: Guía Kraft 1909. Víctor (*1834, Francia), casado, y Víctor M. (*1862; Santa Fe) Pessan, soltero, ambos hacendado figuran censados en Ballesteros en 1895, el último junto con Cecilio (*1861, Santa Fe) y Catalina (*1863, Santa Fe, sorda) Leguizamón, capataz y cocinera, cinco hijos, y Esteban Guzmán (*1871, Córdoba), peón. Una firma Pessan y cia., Rosario, sombrereros^{E87}, figura en Mulhall, Handbook 1885, p. 699 y Comercial Directory 1897, p. 128, Germán y Fernando Pessan aparecen como negociantes en Rosario alrededor de 1890: Lanciotti, Inmobiliarias, p. ??; Moragues, Guía 1904, p. 140; Alvarez, Historia Rosario, p. 463; ver también Fnn. En el mapa Peralta 1905 la mitad este de la suerte Dcc es toda de J.(aime) Vieyra, y la mitad oeste que esta fraccionada en franjas de varios. El mapa Registro 1912, planos 11 y 14 omiten a esta suerte; el mapa Chapeaurouge 1920 tiene a la suerte Dcc propiedad de V. Pessan y C.(asiano?) Casas; el mapa Córdoba 1924 la divide en una franja este que es de J. Vieyra y otra oeste que figura muy fraccionada. El mapa Mop 1935, plano pedanía Ballesteros, tiene a una franja al sureste de Ballesteros que fuera de Bustos en el mapa Laberge 1867, de Pessan, Casas y Vieyra en el mapa Chapeaurouge 1901 y J. Vieyra^{arr} en el mapa Peralta 1905 con un campo de Induco S. A., 1.987 hectáreas al norte y la **estancia La Atalaya** de varios al sur, ver abajo; acerca de otra(?) La Atalaya, ver F66bis. En el mismo mapa, sigue un campo muy fraccionado -que en los mapas Laberge 1867, Chapeaurouge 1901 y Peralta 1905 fuera de varios-, incluyendo al villorrio Ballesteros Sur y un lugar Bajo Hondo, comparar C69. Por aquí se ubica un campo al que se refiere una mensura judicial aprobada, Unión, número 41, 1896, 642 hectáreas, Ballesteros, Manuel Moscoso^{An111,arr} (*1862, Córdoba) y Eulogio Aramburu (*1873, Córdoba) ambos censados empleados provinciales en 1895. También hay una mensura judicial aprobada, número 63, 1900, 405 hectáreas, Ballesteros, de Manuel Moscoso y Edelmiro Pérez^{An111}. La Guía Moragues 1904 y los Anuarios Kraft 1908, 1913 y 1919, bajo Ballesteros listan a un ganadero N.(=M.?) Moscoso, Alto Alegre, el nombre del presente campo y no del pueblo^{Bww} ?.

Hay una mensura aprobada departamento Unión, número 192 (=106 sin aprobar), 1922, 474 hectáreas, La Casilda, propiedad de Casildo Abaca (=1882, Entre Rios, °1910, Silas Ceballos ?). Ocupa una parte media de una franja que se extiende desde el río Tercero hasta la suerte F66bis de Santiago Díaz. Figuran como vecinos al norte Benito Rivero ('antes' Angelina Alvarez de Rivera), al este Hermojin (=Hermógena?) C.(asas?), viuda de Villarroel ('antes' de Dolores Casas), al oeste La Atalaya de P. Foster y cia. (=Oster^{?abj}) y al sur Enrique Miranda y Honoria M. de Díaz, mas al sur aun un campito de Juan P. Tormey. Los Anuarios Kraft 1908, 1913, 1919, 1924 y 1929 listan bajo Ballesteros, ganaderos, a Casildo Abaca, El Tobiano. Existe otra mensura judicial aprobada, departamento Unión, número 173, 1920, 399 hectáreas, Ballesteros, propiedad de Juan P.(atricio) Tormey, 'hoy de Celestino Carlés'^{D96}; el English Directory 1923, p. 100, lista a J. Tormey -los

Tormey eran una extendida familia estanciera de origen irlandés^{L7}; aquí se debe tratar de Juan Patricio Tormey (*1850 -⁺1921, [∞]1897, Ana Cavanagh^{L7} (*1861 -⁺1948), estanciero en Rojas, Buenos Aires- como residiendo en La Atalaya, Ballesteros, F.C.C.A. Campaña Agrícola, 1908, p. 102 tiene a una **colonia La Atalaya** fundada en 1890 por Martín González, propiedad de James y Renny (=James Renny^{H71}?), administrada por Arturo Milden. El Anuario Kraft 1919 lista a Miguel Escorihuela, La Atalaya; los Anuarios Kraft 1924, 1929, 1935, 1941, 1945, 1952 y 1958 listan a Jorge Oster, estancia La Atalaya, Ballesteros. Según un website pluna oster Jorge Oster (*1879, Neuss, Alemania -⁺1964, Buenos Aires, [∞]María Isabel Elsa Haim) quedó huérfano cuando pequeño -el padre sería Federico Oster quién asentó su testamento en 1883, registro 3, folio 681, Córdoba ?-, estudió comercio en Amberes, trabajó allí en la empresa Bunge^{K8,K81}, y en 1897 ingresó a Bunge y Born, Buenos Aires; poco después se naturalizó argentino. Trabajó con Alfredo Hirsch^{K81}, especializándose en el comercio con cereales. A partir de 1920 integró el directorio de la firma y desde 1928 hasta 1949 fue su vicepresidente. Fundó e impulsó establecimientos agropecuarios. Coincidiendo, el mapa Igm 1950 marca el casco una estancia La Atalaya precisamente al sur de Ballesteros y algo al este de Ballesteros Sur, sobre el margen derecho, sur del río Tercero. Acerca de otra(?) La Atalaya, ver F66bis.

El mapa Laberge 1867 continúa hacia noroeste con la **suerte bb** dividida en tres franjas de que de este a oeste son de herederos Ramos, de G.(=C.asiano?^{Bww}) Casas y de (Gregorio ?) Machain. Un Gregorio Machain (*1849, Asunción, Paraguay -⁺1916, Rosario), soltero; después ^{∞I}1874, Rosario, Esilda Eufemia Juárez Carranza, *1852, Tucumán -⁺1889, Rosario, ^{∞II}1889, Buenos Aires, Aurelia Arrotea, *1850, París, Francia -⁺1927, Buenos Aires) comerciante, Tercero Abajo y (José) Gregorio Machain (*1809, Paraguay -⁺1886, Buenos Aires, casado) comerciante, Rosario, padre del anterior, figuran censados en 1869; Gregorio J.(ustiniiano) Machain fue un esencial impulsor del nuevo puerto de Rosario contratado en 1904: Abad Santillán, Enciclopedia y Maussion-Machain, Los Machain, p. 64; fue presidente del Club Social, Rosario en 1883-1886: Alvarez, Historia Rosario, p. 444; aparece como 'metido' en negocios inmobiliarios en Rosario alrededor de 1890: Lanciotti, Inmobiliarias, p. ??; fue miembro de la Bolsa de Comercio, Rosario hacia 1884: Alvarez, Rosario, p. 463; un (Carlos?) Evaristo Machain^{F64} (*1843, Asunción -⁺1928, Atlántico) fue co-fundador del Banco Provincial Santa Fe en 1874. Mulhall, Handbook 1885, p. 698 lista a (Eusebio) Machain y cía., consignatarios, Rosario. La Guía Ruiz 1878 tiene a E. Machain y cía., almacén, Córdoba ciudad y importadores, Gral. Urquiza 50, Rosario. El mapa Córdoba 1882 tiene por aquí a Casas como antiguo dueño. El mapa Warner 1898 divide la suerte Dbb en un campo de M.(artín S.) Ramos (*1867, Córdoba, censado soltero, estanciero, Ballesteros en 1895) -este fue en 1904 comisario de policía de Ballesteros: Moragues, Guía 1904, y en 1912 miembro de la Sociedad Rural de Bell Ville: Foglia, Benitz, p. 121- y otro, (La) Herradura de varios dueños; ver también Cfinal. El mapa Chapeaurouge 1901 indica al límite entre las suertes Dcc y Dbb arrancando hacia el sur apenas al oeste de Ballesteros Sur, es decir apenas al oeste del límite entre las 'leguas' C76 y C78, y divide a la suerte Dbb en un campo de Martín Ramos, otro campo Herradura -equivale al que el mapa Labergue 1867 tiene como de G. Casas- de varios dueños: A.(ndrés o Antonio?) Villasuso, P.(edro?) González, J. Vioira (=Jaime Vieira^{arr}=Vieyra?), R. Vázquez y M. Remiro, y un tercer campo de Machain y cía.; el mapa Río-Achával 1905 los muestra vacíos. Juana Casas vendió unos terrenos en Herradura, departamento Tercero Abajo, a Antonio Villasuso y a Miguel Casas registro 2, 1886, folios 594v y 596v. Antonio Villasuso vendió a Macario Casas^{CVMar} y Francisco F. Romero un terreno en Yucat: registro 2, 1889, folio 683. Hacia 1890 Antonio Villasuso y cía.^{Cfin} operaban el mercado de abastos y el tranvía de Villa Nueva. Será por aquí que encaja una mensura judicial sin aprobación, departamento Unión, número 26, 1889, 388 hectáreas de Gregorio S. Ortiz (sur) y Celedonio Villarroel (norte), una franja al sur del río Tercero, vecinos al este: Francisco Español (=Españon?), al oeste José Gómez y al sur fiscal ?. El mapa Mop 1935 pedanía Ballesteros, tiene al campo que fuera de Martín Ramos como colonia La Esperanza; acerca de otras La Esperanza, ver D96 y G131. Es el caso que el límite entre el departamento Unión, pedanía

Ballesteros y el departamento San Martín, pedanía Villa Nueva, corre entre la colonia Esperanza y el campo Herradura; este último campo antiguamente le debe haber pertenecido todo a los Casas.

Paréntesis acerca de los Casas, basado en Guevara, Familia, p. 9; comunicación 2008 de Graciela Casas, Neuquén; comunicación 2010, de Silvina Ipola, Córdoba; comunicación 2011, Raúl Casas, Rosario, censos argentinos 1869 y 1895, website familysearch, Lazcano Coldrero, Linajes Tucumán, p. ??, Casas, Casiano Casas semblanza, y otras fuentes. Seymour; Poblador, p. 126, presenta a Nazario Casas, ‘gefe’ (=jefe) político del departamento Unión y comandante de la guardia local, Fraile Muerto durante sus tiempos; también lo fue entre 1871-1873: Pavoni, Jefaturas, p. 169; según Villarroel, Bell Ville. p. 377, mas tarde, alrededor de 1880, fue jefe político del departamento Tercero Abajo, cabecera Villa Nueva donde ‘deshizo’ a los cuatreros^{CVMaría}. Seymour, Poblador, p. 305 cuenta que el padre de Nazario Casas, Benito de las Casas^{abj,Fnn} tenía un campo^{arr} cerca de la posta Esquina de Ballesteros en la que actuaba como capataz un sirviente negro al que mataron los indios en 1868. Cuando senador provincial -era amigo del entonces gobernador Marcos Juárez^{C44}- en 1890 Nazario Casas murió de un balazo en un desafío frente a la casa de Luís Revol^{H29}, Córdoba; el duelista vencedor Manuel (Felix?) Torres Cabrera (*1849-⁺1932?) fue condenado a 18 meses de prisión y costos, el caso llegando hasta la Corte Suprema en 1893. Nazario Casas figura listado en 1890 como carnicero, calle Juárez Celman 310, Córdoba: website lacalifornia diaries. Aparte del campito arriba mencionado Nazario Casas también fue dueño de la estancia / colonia Las Cañas^{F100} próxima al actual pueblo Los Surgentes, que también paso a ser de sus sucesores^{Fnn}. El hijo Nazario Casas, actuó como agrimensor en Córdoba alrededor de 1906^{Bvv,K82}; mas tarde lo hizo en la Patagonia.

Paréntesis genealógico. Juan de las Casas (*Sevilla) - en 1573 uno de los vecinos fundadores de Córdoba ciudad- tuvo un tartaranieta ^IDiego Romualdo Casas (*1733, ^o1759, María del Carmen de Arrascaeta, hija del maestro de campo Miguel de Arrascaeta^{Lini}) que se radicó a la vera del río Tercero aguas abajo. María Herrera y compartes vendieron a Diego de las Casas ‘una suerte de tierras en el Río Tercero’: registro 3, 1773, folio 88v. Hubo también un maestro (de campo?) Miguel de las Casas quién alrededor de 1790 estuvo involucrado en una disputa acerca de los límites de un campo que tenía entre Villa Nueva y Fraile Muerto sobre el margen norte del río Tercero^{BII}: Villarroel, Bell Ville, p. 234. Debe notarse que varios tempranos Casas aparecen apellidándose ‘de las’ Casas -véase el famoso fraile dominicano, misionero e historiador de Las Indias, Bartolomé de las Casas (*1474, Sevilla -⁺1566, Madrid)- pero que la mayoría de los mas tardíos Casas argentinos se deshicieron de esta complicación. Hijos entre otros: ^{I1}Rafael (⁺<1840, ^o1797, Nicolasa Alberro, *~1880, hija de Juan Alberro y María del Pilar), y ^{I2}Renovato, (^oClara Casas, ^oIIManuela Casas. Hijos de ^{I1}Rafael entre otros: ^{II1#}Cornelio (*1802 -⁺1864, Córdoba, ^o1861, Carolina Prado), ^{II2}Diego (*1811, ^o1862, Rufina Terzaga) y ^{II3#}Benito^{Fnn} (*1800, Córdoba, ^o18??, Josefa Ibarra, *1814, Santiago del Estero, en 1869 censados estanciero y doméstica, departamento Unión, su testamento se encuentra en el registro 1, 1869, folio 843). Hijo de ^{I2}Renovato Casas entre otros: ^{II1#}Melitón^I Casas^{Fkk} (*1817, Córdoba -⁺1876, ^o1849, Fraile Muerto, prima Juana Casas). Hijos de ^{II3}Benito Casas fueron entre otros: ^{III1#}Nazario Casas (*1832, Córdoba -⁺1890, Córdoba, ^oI1867, Bell Ville, Victoria Vivanco^{As110}, *1845, ~?: en 1895 aparece censada viuda Casas, Córdoba ciudad, ^oII1878, Villa Nueva, Claudina Casas, *1859, Córdoba, en 1895 censada viuda, departamento Marcos Juárez) y ^{III2}Cornelio (*1846, ^o1870, Bell Ville, Raimunda Peredo, *1853, Córdoba, él censado agricultor, Córdoba ciudad en 1895; fue él quién junto con Tomás Paul^{F22} y Fernando^{II} Araya^{E102} llevó adelante el censo 1869 en el departamento Unión, varios hijos. Hijos de ^{II2}Melitón^I fueron entre otros ^{III1#}Casiano^{Bww} (*1850, Villa Nueva -⁺1925, ^o1886, Rosario, Adela Echesortú), ^{III2}Melitón^{II} (*1852, Villa Nueva -⁺>1924, ^o1875, Córdoba, Angelina Gómez, *1851 -⁺>1914) y ^{III3}Juana Casas^{arr} (^oFernando^{II} Freytes^{abj}), tenía un almacén en el antiguo departamento Tercero Abajo: Endrek, Empadronamiento, p. 128. ^{III3}Nazario Casas tuvo entre otros hijos a ^I: ^{III11}Urbana (*1869, Córdoba, ^o1890, Ernesto Casas^{F100} de otra rama de los Casas, *1865, Córdoba -⁺1922), ^{III12}Victoria, (*1871, ^o1889 Alejandro Gabriel Maíz, *1865,

1.485 hectáreas, pedanía Ballesteros, propiedad de Vicente Sánchez. El plano muestra que la propiedad se extendía al sur de las leguas C78 y C80 e indica como vecinos al este a Pedro Vittone, y al oeste el mismo Vicente Sánchez. El Anuario Kraft 1913 tiene Carlos Beckford, Santa Rita^{BI}, Cárcano -el mismo Anuario sin embargo también tiene Carlos Beckford, Santa Rita, Ballesteros-, los Anuarios Kraft 1919 y 1924 listan a Juan J. Kenny^{H67}, idem; el Anuario Kraft 1929 a Aníbal Sánchez, idem y los Anuarios Kraft 1935, 1941, 1945, 1952, y 1958 a Sánchez hermanos, Santa Rita, Cárcano. El mapa Igm 1950 tiene a esta estancia Santa Rita situada dos leguas al sur de Cárcano y a menos de una legua al oeste de Ballesteros Sur; hubo sin embargo otra estancia Santa Rita^{BII} al norte de Cárcano^{C79}: habría habido antiguamente un campo Santa Rita que se extendía a ambos costados del río Tercero ?. Sea como sea, Lloyd, Impresiones 1911, p. ?? menciona a Caeiro hermanos, Rosario, comestibles, ferretería, etc. al por mayor y menor, Pascual C. siendo el fundador del negocio. Vera-Riquelme, Papel, p. 175 menciona a Pascual C, como teniendo en Córdoba ciudad una sucursal de importancia y vendiéndola a sus hermanos José^{M22} y Agustín (∞Constancia Altamira) cuando se retiró a España a principios del 1900. Pasual C. figura como propietario de grandes campos al oeste de Etruria (=una colonia El Carmen?), ver también M22. Díaz Molino, Oligarquía, p 530, lo lista a Pascual Caeiro^{M22} miembro en 1889 de la Unión Cívica cordobesa contraria al presidente Miguel Juárez Celman. En el mapa Registro 1912, plano 14 la mitad oeste de la suerte Dbb aparece rotulada La Herradura y dividido en campos de Miguel Casas^{arr} y Ernesto Casas^{arr}. Según una comunicación 2011 de Raúl Casas, Rosario, la estancia La Herradura, Ballesteros, fue adquirida por el maestro de campo ¹Pedro de las Casas y Correa al monasterio de Santa Teresa, Córdoba (=convento de las monjas Carmelitas fundado por de Juan de Tejada en 1628) a comienzos del 1700, perteneciéndole a la familia Casas hasta los comienzos del 1900; ver también Biolé, Historia, p. 82, nota 79. A seguido fue de la hija ¹⁵María Isabel de las Casas y Funes, ⁺1783, soltera, quién por disposición testamentaria -registro 1, 1783, folio 224v- dejó la estancia La Herradura a su sobrino ¹⁶²José Ignacio de las Casas y Soberón. A esta estancia (M.) Isabel la heredó de su hermano ¹¹Tomás de las Casas y Funes: comunicación 2013, Silvina Velo de Ipola, Córdoba. El último propietario de la familia Casas fue Ernesto Casas^{arr}. Si una escritura registro 1, 1870, folio 140v que dice que un Ramón Gil Juncos vendió a Marull hermanos^{An219,J78} un terreno Herradura tiene que ver con el presente campo queda en la duda. El mapa Chapeaurouge 1920 divide a la suerte Dbb entre M. Ramos, varios y Heradio (=Herradura?). El mapa Córdoba 1924 marca al primer campo como de una sucesión de M.(artín) Ramos^{Fil} y al segundo campo como Herradura, en parte de E.(rnesto?) Casas^{Dcc,F100}. Sería por aquí donde hacia 1880 Eliseo Sastre (*1832, probablemente ∞1871, Jesus(a) Ardiles, *1842, Santiago del Estero, censada viuda de Sastre, departamento Unión, en 1895^{E21}; el mismo censo lista a un hijo? Eliseo Sastre(s), (*1872, Córdoba, ∞Adelaida Freytes (=Freites), *1870, estanciero, departamento Unión, junto a Pantaleon Freites, *1840), también estanciero) quién según Villarroel, Bell Ville, p. 372 poseía una estancia ?; los Anuarios Kraft 1908, 1913 y 1919, de hecho listan una estancia La Rosa Emilia de Eliseo Sastre bajo Ballesteros. Chaumeil, Colonias 1895, p. 167 lista a la colonia Herradura, 2.700 hectáreas fundada en 1893 por E. Freytes; Campaña Agrícola 1908, p. 102 dice colonia Las Herraduras fundada en 1898 por F.(ernando?) Freites (=Freytes^{arr}), propiedad de Juan Mendizábal pero Campaña Agrícola 1912, p. 76 dice **colonia La Herradura**, 3.000 hectáreas fundada 1898 por E.(rnesto?) Casas, propiedad E. Casas, y colonia Villa Franca, 1911 hectáreas, fundada en 1898 por E. Freytes y Casas, propiedad de J. Mendizábal. El Anuario Kraft 1908 lista a los ganaderos Pantaleón González, La Herradura, Ballesteros y Maiztegui hermanos, La Herradura, Villa Nueva; el Anuario Kraft 1913 lista a Ernesto Casas y a Mendizábal y cia., ambos La Herradura, Villa Nueva, ganaderos; hubo un Emiliano Freites (*1864, Córdoba), Labrador, Córdoba ciudad en 1895, hijo de Pantaleón F. ?; personas apellidadas Freytes tenían grandes campos al norte de Uacha, Córdoba; un Doncel Freytes, ganadero, Villa Nueva figura en los Anuarios Kraft 1913, 1919 y 1924; era amigo de Amadeo Sabattini^{Cini}. En los Anuarios Kraft 1919, 1924, 1929 y 1935 figura Mendizábal y cia., estancia La Herradura, Villa Nueva. Pero también figuran en los Anuarios Kraft 1929, José A. Linzoain, La Herradura, Cárcano, 1935 (sucesión de) José A. Linzoain, La Herradura, Cárcano, 1941, 1945 Linzoain e Iparraguirre, La Herradura, 1958 Linzoain, Herradura, Cárcano; un

J. Linzuain, ganadero, figura en los Anuarios Kraft 1919, 1924 y 1929 bajo Villa Nueva. En la estancia La Herradura, incluyendo la suerte C78 al norte, tuvo lugar en 1819 la batalla del mismo nombre entre Juan Bautista Bustos (*1779 -⁺1830, gobernador de Córdoba 1820-1829) y Estanislao López, gobernador de Santa Fe 1818-1838.

Manuel Bustos, esposo de Bonifacia Moyano, vendió en 1814 a José Tomas Carranza ([∞]Manuela Molina) 1 legua de frente de la banda (sur) del río lindando al oeste con campo de la familia Lazos^{C79} y al este con campo en disputa entre Bonifacia Moyano y Manuel Correa. El mapa Laberge 1867 tiene a la **suerte aa** conteniendo al **pueblo Villa Nueva** fundado por orden del caudillo-gobernador cordobés Juan Bautista Bustos en 1826 sobre la parte sur de estancia Paso de Ferreyra^{CVMaría}. Pedertera, Historia Villa María p. ?? relata que cuando Bustos inicialmente no quiso fundar la Villa Nueva por falta de suficiente terreno ('pastos comunes') Apolinario y Juan Bautista Carranza (hijos^{arr})^{Cfin} donaron un terreno de dos cuadras de frente sobre el río Tercero por 2 leguas de fondo al sur al que se sumaron dos cuadras por dos leguas que varios vecinos, entre ellos Renovato de las Casas^{Dbb} compraron a Juan Bautista Carranza, llegando así el campo (aguas arriba al oeste) hasta Las Bizcacheras a dos leguas de (la villa) Río Tercero. En p. ?? Pedertera, Historia, dice que la primera mención documental de Villa Nueva como paraje recién tuvo lugar en 1844 cuando (parte de?) posesión de la estancia Paso de Ferreyra de la finada Bonifacia Moyano^{CVMaría} fue transferida a Cayetano (=Mariano?) Lozano^{Cfin}. En 1848 Justiniano Posse^{F84} figura como médico en Villa Nueva; en 1849 lo hace Modestino Pizarro^{An17,An112}. Entonces un importante lugar, ver Sáenz nota 35, después Villa Nueva sería estación sobre la línea La Carlota-Villa María^{Nfin}. La suerte Daa en el mapa Laberge 1867 figura dividida en varias franjas, una de ellas de Correa y otra de Domínguez, herederos Carranza; figura mas dividida aún en los demás mapas. Mas al poniente, sobre el río Tercero, el mapa Laberge 1867 marca a la estancia Yuca(t) de los Mercedarios^{CVMaría}; la iglesia de estos monjes todavía figura allí en el mapa Igm 1950. En 1886 el intendente Manuel H. Molina contrató a Santiago Echenique para que construyera una acequia: registro 2, folio 307v. En 1890 Rogelio Martínez simpatizó con la Unión Cívica, Córdoba: Koning, Respuesta, p. 140. En el mapa Registro 1912, plano 14 la suerte Daa es un campo muy fraccionado, solo destacándose al sur de la suerte C84 una estancia La Tucumana de Rogelio Martínez^{Gqq,H69} parte de los antiguos terrenos de la costa, estancia que también figura en el mapa Igm 1950; el Anuario Kraft 1908 lista a Bernardo Seco, ganadero, La Tucumana, Villa Nueva; en los Anuarios Kraft 1913 y 1919 figuran Rogelio y Horacio (hijo del primero) Martínez, ganaderos, Villa Nueva; el Anuario Kraft 1913 lo tiene a Luís Martínez, ganadero, Sanabria y el Anuario Kraft 1919 Luís y Rogelio Martínez, ganaderos, Sanabria; en el Anuario Kraft 1924 figura Miguel Angel Cárcano^{C79}, La Tucumana, Villa Nueva; El website historiapolítica ferrari dice que La Tucumana, departamento Tercero Abajo, antes de una sociedad Heriberto (⁺1928) y Rogelio Martínez, en 1906 quedó en las manos de Rogelio M. solo. En 1918, su viuda Isabel Berrotaran -registro 2, 1919, folio 292- y Horacio Martínez vendieron La Tucumana, 1.200 hectáreas, a Miguel A. Cárcano quien primero la dedicó a la explotación ganadera y después la arrendó. En el Anuario Kraft 1929 figura Humberto Russo, La Tucumana, Villa Nueva.

El mapa Chapeaurouge 1920 tiene la suerte Daa vacía pero directamente al sur de Villa Nueva marca a un campo cuadrado como Chacras. Al sur de este campo podría haberse ubicado mas antiguamente la **colonia Marengo Monferrati** (=Monferrina; Marengo se referirá al lugar de la batalla austro-napoleónica que tuvo lugar en 1800 en las cercanías de Alessandria, Italia) fundada en 1873 en base a un campo de 2.600 cuadras cuadradas (~3.000 hectáreas) situado 2 leguas al sur de Villa Nueva -algo al oeste de la posterior estación Ausonia, FC.P. según el mapa Chapeaurouge 1902- que le había pertenecido al agrimensor Albano M. de Laberge (=Laverge)^{D92,F20,F100} pero que este le había sido cedido al párroco Antonio Guazzotti, Castel San Pablo (=Casale) Monferrato, cerca de Alessandria), por intermedio del gobierno cordobés; el campo se dividió en lotes de 25 cuadras cuadradas que se vendían a razón de 10 pesos la cuadra: Compilación Leyes, 7.3. 1873. Fue la segunda colonia que se formalizó de acuerdo a la primera ley de colonización cordobesa de 1871

-posteriormente hubo otra tal ley en 1886 y otra mas en 1896: Arcondo, Ceres, p. 56- pero la primera colonia que realmente comenzó a funcionar. La colonia todavía operaba en 1880 pero se habían vendido solo 74 lotes que eran habitados por 90 personas, la mayoría italianos: Vera, Colectividades, p. 38. El mapa Laberge 1867 de hecho marca un campo suyo por aquí. Es por donde mas tarde se abrió la estación / el **pueblo Sanabria** ubicado apenas al sur de los 'terrenos de la costa' según el mapa Registro 1912, plano 14^{Nini}. Será el campo alargado norte-sur que los mapas Warner 1898 y Peralta 1905 rotulan Societá Fomento apenas al oeste del FC. Pacífico ?. Calvo, Villa María, p. 34 y Vera, Desarrollo, p. ??, sin embargo mantienen que la colonia Marengo se estableció en una de las 'leguas' (~2.600 hectáreas) de la Compañía de Tierras del FC. Central Argentino, una legua y media al este de Villa María (=la 'legua' C86 ?)^{CVMaría}, colonia Villa María; eso parece poco probable ya que en los documentos relativos a las tierras del FC.C.A. no se encuentra ninguna mención a una colonia Marengo. Leyes 1883, p. 103, en la declaración del gobernador se menciona -junto con las colonias Tortugas, Sampacho, Caroya y Garibaldi- a la colonia Marengo, , formada por '85 a 90 personas sin ningún auxilio del gobierno' al este (renglón C en lugar de D?) de Villa María. José Ferrero y Domingo Strubbia le vendieron a la sociedad Oyler y Hoare un terreno: registro 3, 1897, folio 911v. Campaña Agrícola 1908, p. 102 lista la **colonia La Reina**, fundada en 1902 por Isaac Oyler, propiedad del mismo y Stoare (=Hoare). El Anuario Kraft 1913 lista a Isaac B. Oyler, ganadero, Sanabria; el English Directory 1913 lista a Isaac B. Oyler, estancia La Reina (=Reyna); la **estancia La Reina** de Oyler y su esposa Hoare^{B5,F22,J79}, se encuentra apenas al oeste de la estación Sanabria en el mapa Registro 1912, plano 14. Existe una mensura número 26, no aprobada departamento San Martin, 1906, propietarios Oyler y Hoare. El Anuario Kraft 1919 tiene a Ana v(iu)da de Oyler, ganadera, Sanabria; el English Directory 1923, p. 60 y 97 lo lista a él y a mrs. Oyler; Calvo, Villa María, p. 155, menciona al campo La Reyna como todavía funcionando en 1940. El Review River Plate 21.6. 1940 reporta la muerte en un accidente automovilístico^{C69} de un Basil Hoare, Villa María, quien podría haber tenido que ver con La Reina; comparar J79. Los Anuarios Kraft 1913, 1919 y 1924 listan a Nicanor Guerra, ganadero, Sanabria: el mapa Chapeaurouge 1901 tiene un campo rotulado Guerra algo al sur de Villa Nueva. Los campos al sur de Sanabria fueron parte de la banda norte la antigua merced llamada de Cabral que se extendía a lo largo de ambos márgenes norte y sur del arroyo Cabral^{Fkk,Fmm,Fll}.

© 2017, Juan D. Delius, Konstanz

Sigue el [Reglón E](#) o volver al [Inicio](#) del website.